



കേരള സർക്കാർ

നെല്ല്-2021

തിരുവനന്തപുരം ജില്ല

സാമ്പത്തിക സ്ഥിതി വിവരക്കണക്ക് വകുപ്പ്
ജില്ലാ ഓഫീസ്, തിരുവനന്തപുരം

Dr. NAVJOT KHOSA IAS
District Collector &
District Magistrate



COLLECTORATE, CIVIL STATION
KUDAPPANAKUNNU
THIRUVANANTHAPURAM
KERALA, INDIA

Phone { Direct : +91 471-2731177
Fax : +91 471-2731166
Res : +91 471-2318746
Mobile : 9447700222

E-mail : dctvm.ker@nic.in
dctvpm14@gmail.com

Date.....

സന്ദേശം

കേരളത്തിന്റെ മുഖ്യ ഭക്ഷ്യവിളയാണ് അരി. നെൽ വയലുകളാൽ സമ്പുഷ്ടമായിരുന്നു നമ്മുടെ നാട്. ജനപ്പെരുപ്പവും, നഗരവത്കരണവും മറ്റും നമ്മുടെ കൃഷിഭൂമിയിൽ വലിയ രീതിയിലുള്ള കുറവുണ്ടാക്കി. ആധുനികതക്കും വാണിജ്യവത്കരണത്തിനും വഴിമാറിയപ്പോൾ കൃഷി പാർശ്വവത്കരിക്കപ്പെട്ടു. തണ്ണീർത്തടങ്ങൾ കൂടിയായ വയലേലകൾ സംരക്ഷിക്കേണ്ടത് നമ്മുടെ നിലനില്പിനുതന്നെ അത്യന്താപേക്ഷിതമാണ്. നെൽവയലുകൾ സംരക്ഷിക്കുന്ന പ്രവർത്തനങ്ങൾ നടക്കുന്ന ഈ വേളയിൽ നെൽകൃഷിയുമായി ബന്ധപ്പെട്ട് “നെല്ല്-2021 തിരുവനന്തപുരം ജില്ല” എന്ന റിപ്പോർട്ട് സാമ്പത്തിക സ്ഥിതിവിവരക്കണക്ക് വകുപ്പ് തിരുവനന്തപുരം ജില്ല പുറത്തിറക്കുന്നു എന്നറിഞ്ഞതിൽ വളരെയധികം സന്തോഷിക്കുന്നു. പതിനാലാം പഞ്ചവത്സര പദ്ധതി പ്രവർത്തനങ്ങൾ ആരംഭിക്കുന്ന ഈ സമയത്ത് തദ്ദേശസ്വയംഭരണ സ്ഥാപനങ്ങൾക്ക് ഈ റിപ്പോർട്ട് പ്രയോജനപ്രദമാകട്ടെ എന്ന് ആശംസിക്കുന്നു.

ഈ റിപ്പോർട്ടിന് ആവശ്യമായ വിവരശേഖരണം നടത്തിയ സാമ്പത്തികസ്ഥിതി വിവരക്കണക്ക് വകുപ്പ് ഫീൽഡ് തല ഉദ്യോഗസ്ഥരെയും ഈ റിപ്പോർട്ട് തയ്യാറാക്കുന്നതിനു നേതൃത്വം നൽകിയ സാമ്പത്തിക സ്ഥിതിവിവരക്കണക്ക് വകുപ്പ് ഡെപ്യൂട്ടി ഡയറക്ടർ ശ്രീ.അനീഷ് കുമാർ ബി.-ക്കും സഹപ്രവർത്തകർക്കും എന്റെ അഭിനന്ദനം അറിയിക്കുന്നു


ജില്ലാ കളക്ടർ



ഫോൺ { ഓഫീസ് : 0471-2305318
ഫാക്സ് : 0471-2305317
വസതി : 0471-2438232
മൊബൈൽ : 9447115318
ഇ-മെയിൽ : ecostatdir@gmail.com


തീയതി.....

സന്ദേശം

ഭാരതസർക്കാരിന്റെ കൃഷിയും കർഷകക്ഷേമവും മന്ത്രാലയത്തിന്റെ ഇംപ്രൂവ്മെന്റ് ഓഫ് അഗ്രിക്കൾച്ചർ സ്റ്റാറ്റിസ്റ്റിക്സ് എന്ന പദ്ധതിയിൻകീഴിൽ കാർഷിക സ്ഥിതിവിവരക്കണക്ക് ശേഖരണത്തിനായി സംസ്ഥാനത്ത് നടപ്പാക്കി വരുന്ന പദ്ധതിയാണ് എസ്റ്റാബ്ലിഷ്മെന്റ് ഓഫ് ആൻ ഏജൻസി ഫോർ റിപ്പോർട്ടിംഗ് അഗ്രിക്കൾച്ചറൽ സ്റ്റാറ്റിസ്റ്റിക്സ് (ഇ.എ.ആർ.എ.എസ്). ഈ പദ്ധതി സംസ്ഥാനത്ത് നടപ്പാക്കുന്ന നോഡൽ ഏജൻസിയാണ് സാമ്പത്തിക സ്ഥിതി വിവരക്കണക്ക് വകുപ്പ്. സംസ്ഥാനത്ത് എല്ലാ ജില്ലകളിലും ഈ പദ്ധതി ജില്ലാതലഓഫീസുകൾ മുഖാന്തിരം നടത്തി വരുന്നു. ജില്ലയെ സോണുകളായി തിരിച്ച് പ്രധാന കാർഷിക വിളകളുടെ വിസ്തൃതി, കാർഷികവും കാർഷികേതരവുമായ ആവശ്യങ്ങൾക്ക് ഉപയോഗിക്കുന്ന ഭൂമിയുടെ വിസ്തൃതി, കാർഷികവിളകളുടെ ഉത്പാദനം, ജലസേചനം തുടങ്ങിയ സുപ്രധാന വിവരങ്ങൾ ഇതിലൂടെ ശേഖരിക്കുന്നു.

വിവരശേഖരണത്തിന് ഫീൽഡ് തല ഉദ്യോഗസ്ഥരുടെ അശ്രാന്തപരിശ്രമം ആവശ്യമാണ്. നെൽകൃഷിയുമായി ബന്ധപ്പെട്ട് വകുപ്പിലെ ഫീൽഡ് ഉദ്യോഗസ്ഥർ ശേഖരിച്ച വിവരങ്ങളുടെ അടിസ്ഥാനത്തിൽ, പ്രാദേശികാസൂത്രണത്തിനായി നെൽകൃഷിയെ സംബന്ധിച്ച വിവരങ്ങൾ പഞ്ചായത്ത്, ബ്ലോക്ക്, മുനിസിപ്പാലിറ്റി, കോർപ്പറേഷൻ തലങ്ങളിൽ ലഭ്യമാക്കുക എന്ന ലക്ഷ്യത്തോടെ “നെല്ല് - 2021, തിരുവനന്തപുരം ജില്ല” എന്ന റിപ്പോർട്ട് തയ്യാറാക്കിയെന്നറിഞ്ഞതിൽ വളരെയധികം സന്തോഷിക്കുന്നു.

വിവരശേഖരണം നടത്തിയ സാമ്പത്തിക സ്ഥിതിവിവരക്കണക്ക് വകുപ്പിലെ ഫീൽഡ് തല ഉദ്യോഗസ്ഥർ, ഈ റിപ്പോർട്ട് തയ്യാറാക്കുന്നതിന് നേതൃത്വം നൽകിയ സാമ്പത്തിക സ്ഥിതിവിവരക്കണക്ക് വകുപ്പ് തിരുവനന്തപുരം ജില്ലാ ഡെപ്യൂട്ടി ഡയറക്ടർ ശ്രീ. അനീഷ് കുമാർ ബി. ജില്ലയിലെ മറ്റ് ഉദ്യോഗസ്ഥർ എന്നിവർക്ക് എന്റെ അഭിനന്ദനങ്ങൾ അറിയിക്കുന്നു.


ഡയറക്ടർ



കേരള സർക്കാർ

**അനീഷ് കമാർ. ബി
ഡെപ്യൂട്ടി ഡയറക്ടർ**

**സാമ്പത്തിക സ്ഥിതിവിവരക്കണക്ക് വകുപ്പ്
ജില്ലാ ഓഫീസ്, വേങ്ങൽ ബിൽഡിംഗ്സ്
കേശവദാസപുരം, തിരുവനന്തപുരം - 695004
ഫോൺ നമ്പർ : 0471 - 2533727
വെബ് സൈറ്റ് : www.ecostat.kerala.gov.in
ഇ-മെയിൽ : ecostatvm@gmail.com**

അവതാരിക

ജില്ലയുടെ അടിസ്ഥാന തൊഴിൽവൃദ്ധിയും സംസ്കാരവുമെല്ലാം കാർഷിക മേഖലയോട് കടപ്പെട്ടിരിക്കുന്നു. അതുകൊണ്ട് തന്നെ കാർഷിക സ്ഥിതിവിവരക്കണക്ക് ശേഖരണത്തിന് ഏറെ പ്രാധാന്യം ഉണ്ട്. കാർഷിക സ്ഥിതിവിവരക്കണക്ക് ശേഖരണത്തിനായി കേന്ദ്ര സർക്കാരിന്റെ സഹായത്തോടുകൂടി നടപ്പാക്കുന്ന പദ്ധതിയാണ് ഇ.എ.ആർ.എ.എസ്. (എസ്റ്റാബ്ലിഷ്മെന്റ് ഓഫ് ആൻ ഏജൻസി ഫോർ റിപ്പോർട്ടിംഗ് അഗ്രിക്കൾച്ചറൽ സ്റ്റാറ്റിസ്റ്റിക്സ്) . കാർഷികവും, കാർഷികേതരവുമായ ആവശ്യങ്ങൾക്ക് ഉപയോഗിക്കുന്ന ഭൂമിയുടെ വിസ്തൃതി, കാർഷികവിളകളുടെ ഉത്പാദനം, ജലസേചന സംബന്ധമായ വിവരങ്ങൾ തുടങ്ങിയ സുപ്രധാന വിവരങ്ങൾ ടി സർവ്വേയിലൂടെ ശേഖരിക്കുന്നു. തദ്ദേശ ഭരണസ്ഥാപനങ്ങളുടെ വിസ്തൃതിയുടെ അടിസ്ഥാനത്തിൽ ജില്ലയെ 61 സോണുകളായി തിരിച്ചാണ് വിവരശേഖരണം നടത്തുന്നത്. നെൽകൃഷി സംബന്ധമായ വിവരങ്ങൾ ജില്ല, ബ്ലോക്ക്, കോർപ്പറേഷൻ, മുനിസിപ്പാലിറ്റി, അടിസ്ഥാനത്തിൽ ലഭ്യമാക്കുക എന്ന ലക്ഷ്യത്തോടെ “നെല്ലു-2021 തിരുവനന്തപുരം ജില്ല” റിപ്പോർട്ട് തയ്യാറാക്കിയിരിക്കുന്നത്.

ഈ റിപ്പോർട്ട് തയ്യാറാക്കുന്നതിന് ആവശ്യമായ നിർദ്ദേശങ്ങൾ നൽകിയ സാമ്പത്തിക സ്ഥിതിവിവരക്കണക്ക് വകുപ്പ് ഡയറക്ടർ ശ്രീ. സജീവ് പി.പി. സാറിനോടുള്ള ഹൃദയംഗമമായ നന്ദി രേഖപ്പെടുത്തുന്നു. വിവരശേഖരണം നടത്തിയ ഫീൽഡ് തല ഉദ്യോഗസ്ഥർ, സ്റ്റാറ്റിസ്റ്റിക്കൽ ഇൻസ്പെക്ടർമാർ, താലൂക്ക് സ്റ്റാറ്റിസ്റ്റിക്കൽ ഓഫീസർമാർ, ജില്ലാതല ഉദ്യോഗസ്ഥർ, ഈ റിപ്പോർട്ട് തയ്യാറാക്കിയ ജില്ലാ ഓഫീസിലെ സ്റ്റാറ്റിസ്റ്റിക്കൽ അസിസ്റ്റന്റ് ഗ്രേഡ് 2 ശ്രീമതി ചിത്ര ജെ.വി., റിസർച്ച് ഓഫീസർ ശ്രീമതി ഇന്ദു കെ.എ. എന്നിവർക്കും എന്റെ ഹൃദയം നിറഞ്ഞ അഭിനന്ദനം അറിയിക്കുന്നു.

പതിനാലാം പഞ്ചവത്സര പദ്ധതി പ്രവർത്തനങ്ങൾ ആരംഭിച്ചിരിക്കുന്ന ഈ സമയത്ത് പ്രാദേശിക സർക്കാരുകൾക്കും ഈ മേഖലയിൽ പ്രവർത്തിക്കുന്നവർക്കും ടി റിപ്പോർട്ട് ഏറെ പ്രയോജനകരമാകും എന്ന് പ്രത്യാശിക്കുന്നതോടൊപ്പം റിപ്പോർട്ടിന്മേലുള്ള നിർദ്ദേശങ്ങളും അഭിപ്രായങ്ങളും സ്വാഗതം ചെയ്യുന്നു.


ഡെപ്യൂട്ടി ഡയറക്ടർ

പ്രധാന വസ്തുതകൾ

- ◆ ജില്ലയിൽ 19125.80 ഹെക്ടർ നിലം ഭൂമിയും 199655.20 ഹെക്ടർ കരഭൂമിയും ഉൾപ്പെടെ ആകെ വിസ്തൃതി 218781.00 ഹെക്ടർ ആണ്.
- ◆ 2020-21 വർഷത്തിൽ സംസ്ഥാനത്ത് 201865.00 ഹെക്ടറിൽ നെൽകൃഷി നടന്നിട്ടുണ്ട്. ഇത് 2019-20 വർഷത്തെ അപേക്ഷിച്ച് 5.66% വർദ്ധനവ് വന്നിട്ടുണ്ട്.
- ◆ 2020-21 വർഷത്തെ സംസ്ഥാന നെൽ ഉത്പാദനം 6.27 ലക്ഷംടൺ ആണ്, കഴിഞ്ഞ പത്തു വർഷത്തെ ഏറ്റവും ഉയർന്ന ഉത്പാദനമാണിത്.
- ◆ സംസ്ഥാന ഉത്പാദനത്തിൽ 2019-20 നേക്കാൾ 6.78% വർദ്ധനവ് വന്നിട്ടുണ്ട്.
- ◆ 2020-21 വർഷത്തിൽ ജില്ലയിൽ 2130.00 ഹെക്ടർ വിസ്തൃതിയിൽ നെൽ കൃഷി ഉണ്ടായിരുന്നു. ഇത് മുൻ വർഷത്തെ അപേക്ഷിച്ച് 17.68% വർദ്ധനവ് വന്നിട്ടുണ്ട്.
- ◆ 5660.00 ടൺ ആണ് 2020-21 ജില്ലയിലെ വർഷത്തെ നെൽ ഉത്പാദനം ഇത് മുൻ വർഷത്തെ അപേക്ഷിച്ച് 24.65% വർദ്ധിച്ചിട്ടുണ്ട്.
- ◆ 2020-21 വർഷത്തിൽ സംസ്ഥാന നെല്ലുത്പാദനത്തിന്റെ 0.90% ആയിരുന്നു ജില്ലയുടെ ഉത്പാദനം.
- ◆ ജില്ലയിൽ നെൽകൃഷി കൂടുതലായി ചെയ്യുന്നത് വിരിപ്പ് സീസണിൽ ആണ്.
- ◆ ജില്ലയിൽ ഏറ്റവും കൂടുതൽ നിലം ഭൂമി ഉള്ളത് കിളിമാനൂർ ബ്ലോക്കിലാണ് 2318.87 ഹെക്ടർ.
- ◆ ജില്ലയിൽ നെൽകൃഷി കൂടുതലായി കാണപ്പെടുന്നത് കിളിമാനൂർ ബ്ലോക്കിൽ ആണ്. 2020-21 വർഷം 871.92 ഹെക്ടർ സ്ഥലത്ത് നെൽ കൃഷി ഉണ്ടായിരുന്നു ഇത് ജില്ലയുടെ ആകെ നിലം ഭൂമിയുടെ 4.6% ആണ്.
- ◆ അതിയന്തൂർ ബ്ലോക്കിലെ കാഞ്ഞിരംകുളം, കരിംകുളം, ചിറയിൻകീഴ് ബ്ലോക്കിലെ അഞ്ചുതെങ്ങി എന്നീ പഞ്ചായത്തുകളിൽ നിലംഭൂമി ഇല്ല.
- ◆ 2020-21 വർഷം ജില്ലയിൽ മുനിസിപ്പാലിറ്റികളിൽ ഏറ്റവും കൂടുതൽ നെൽ കൃഷി ഉണ്ടായിരുന്നത് ആറ്റിങ്ങൽ മുനിസിപ്പാലിറ്റിയാണ്.
- ◆ മുനിസിപ്പാലിറ്റി നെൽ വിസ്തൃതി ക്രമാനുഗതമായ വർദ്ധനവാണ് കാണുന്നത് 2016-17 ൽ 17.96 ഹെക്ടറും, 2017-18 ൽ 26.01 ഹെക്ടറും, 2018-19 ൽ 46.84 ഹെക്ടറും, 2020-21 ൽ 30.68 ഹെക്ടറും നെൽകൃഷി ആണ് നടന്നിട്ടുള്ളത്.
- ◆ തിരുവനന്തപുരം കോർപ്പറേഷനിൽ ചന്തവിള, ശാസ്തമംഗലം, നെടുംകാട്, വെങ്ങാനൂർ വാർഡുകളിലാണ് നെൽകൃഷിയുള്ളത്.
- ◆ പഞ്ചായത്തുകളിൽ ഏറ്റവും കൂടുതൽ നിലംഭൂമിയുള്ളത് നാവായിക്കുളം പഞ്ചായത്തിലാണ്.
- ◆ 2020-21 വർഷത്തെ ഏറ്റവും കൂടുതൽ നെൽകൃഷി ഉണ്ടായിരുന്നത് നഗരൂർ പഞ്ചായത്തിലാണ് - 221 ഹെക്ടർ.
- ◆ ജില്ലയിൽ കൂടുതലായി കൃഷി ചെയ്യപ്പെടുന്നത് ഉമ വിത്തിനമാണ്.

ഉള്ളടക്കം

1.	ആമുഖം	1-2
1.1	ഇപ്പുറമെന്റ് ഓഫ് അഗ്രിക്കൾച്ചറൽ സ്റ്റാറ്റിസ്റ്റിക്സ് (IAS)	
(a)	എസ്റ്റാബ്ലിഷ്മെന്റ് ഓഫ് ആൻ ഏജൻസി ഫോർ റിപ്പോർട്ടിങ് അഗ്രിക്കൾച്ചറൽ സ്റ്റാറ്റിസ്റ്റിക്സ് (E.A.R.A.S)	
(b)	ജനറൽ ക്രോപ്പ് എസ്റ്റിമേഷൻ സർവെ (GCES)	
(c)	ഇപ്പുറമെന്റ് ഓഫ് ക്രോപ്പ് എസ്റ്റിമേഷൻ സർവെ (ICS)	
1.2	രീതി ശാസ്ത്രം	
1.3	ഡിസ്ക്രിപ്റ്റ് ലെവൽ കോർ ഗ്രൂപ്പ് കമ്മിറ്റി	
1.4	സർവെ മേഖല (Survey Coverage)	
2	നെൽകൃഷി	3
2.1	കൃഷി കാലങ്ങൾ	
2.1.1	വിരിപ്പ് (ജൂലൈ- ഒക്ടോബർ)	
2.1.2	മുണ്ടകൻ (ഫെബ്രുവരി-നവംബർ)	
2.1.3	പുഞ്ച (മാർച്ച് - ജൂൺ)	
3.	ഭൂവിനിയോഗം - തിരുവനന്തപുരം ജില്ല	4-5
4	നെൽ വിസ്തൃതി	6-9
4.1	കേരളം	
4.1.1	നെൽ കൃഷി വിസ്തൃതി സീസൺ അടിസ്ഥാനത്തിൽ	
4.2	തിരുവനന്തപുരം ജില്ല	
4.2.1	നെൽ വിസ്തൃതി 2010-11 മുതൽ 2020-21 വരെ	
4.2.2	നെൽ കൃഷി വിസ്തൃതി സീസൺ അടിസ്ഥാനത്തിൽ	
5	നെൽ ഉത്പാദനം	10-13
5.1	വിളപരിക്ഷണം	
5.2	സംസ്ഥാന ഉത്പാദനവും , ഉത്പാദനക്ഷമതയും	
5.2.1	ഉത്പാദനവും , ഉത്പാദനക്ഷമതയും	
5.2.2	സംസ്ഥാന നെൽ വിസ്തൃതിയും ഉല്പാദനവും	
5.2.3	സംസ്ഥാന നെൽ വിസ്തൃതി, ഉത്പാദനം, ഉത്പാദനക്ഷമത	
5.3	തിരുവനന്തപുരം ജില്ല-ഉത്പാദനവും , ഉത്പാദനക്ഷമതയും	
5.3.1	ഉത്പാദനവും , ഉത്പാദനക്ഷമതയും	
5.3.2	നെൽ വിസ്തൃതി, ഉത്പാദനം	
5.4	നെൽ ഉത്പാദനം - ജില്ലയുടെ സംഭാവന	
6.	നെൽവിസ്തൃതി ,ബ്ലോക്ക് ,മുനിസിപ്പാലിറ്റി , കോർപ്പറേഷൻ അടിസ്ഥാനത്തിൽ	14-16
6.1	ബ്ലോക്ക്	
6.1.1	നെൽ വിസ്തൃതി ബ്ലോക്ക് അടിസ്ഥാനത്തിൽ 2019-20 , 2020 -21 വർഷത്തിൽ	
6.2	മുൻസിപ്പാലിറ്റി	
6.3	തിരുവനന്തപുരം കോർപ്പറേഷൻ	
6.4	ബ്ലോക്ക്, മുനിസിപ്പാലിറ്റി, കോർപ്പറേഷൻ - നെൽവിസ്തൃതിയും, ഉത്പാദനവും	
7.	നെൽ വിസ്തൃതി പഞ്ചായത്ത് അടിസ്ഥാനത്തിൽ	17-38
7.1	2020-21 നെൽ വിസ്തൃതിയിൽ മൂന്നിൽ നിൽക്കുന്ന 10 പഞ്ചായത്തുകൾ	38
8.	കരനെല്ല്	39
9.	ഉപസംഹാരം	40
10.	അനുബന്ധം	41-42

1. ആമുഖം

നമ്മുടെ മുഖ്യഭക്ഷ്യവിളയാണ് അരി. ഗോതമ്പും ചോളവുമെല്ലാം മനുഷ്യാഹാരത്തിൽ പങ്കുവഹിക്കുന്നുണ്ടെങ്കിലും നെല്ലിനെപ്പോലെ ബഹുമാനമായ സവിശേഷതകളുള്ള മറ്റൊരു ധാന്യവുമില്ല. വ്യത്യസ്ത സാഹചര്യങ്ങളിൽ വളരാനുള്ള കഴിവ്, ആക്രമിയിലും പ്രകൃതിയിലുമുള്ള വൈജാത്യം എന്നിവയെല്ലാം നെല്ലിനു മാത്രമുള്ള പ്രത്യേകതകളാണ്. വൈവിധ്യമാർന്ന സാഹചര്യങ്ങളിലും വിവിധ തരം മണ്ണിലും, ഭിന്നരീതികളിലും കൃഷിചെയ്യാമെന്നുള്ളത് നെല്ലിന്റെ മാത്രം ഗുണവിശേഷമാണ്.

ഭക്ഷ്യവസ്തുക്കളെക്കാളും വ്യാവസായിക പ്രാധാന്യമുള്ളവയാണ് നെല്ലിന്റെ ഉപോല്പന്നങ്ങളായ വയ്ക്കോൽ, ഉമി, തവിട് എന്നിവ. കാലിത്തീറ്റയ്ക്കു മാത്രമല്ല പുര മേയാനും ഉപയോഗിച്ചു വരുന്ന വയ്ക്കോൽ ഇന്ന് ശിരോലങ്കാരത്തിനു തൊപ്പിയായും ഗൃഹാലങ്കാരത്തിന് സ്ത്രോ-പിക്ചറായും ഉപയോഗിച്ചിരുന്നു. സിമന്റിന്റെ നിർമ്മാണത്തിന് ഉമിയും ഭക്ഷ്യഎണ്ണയുടെ ഉത്പാദനത്തിന് തവിടും ഉപയോഗപ്പെടുത്തി വരുന്നുണ്ട്. ഭക്ഷണത്തിനു പുറമേ മതപരമായ ചടങ്ങുകൾക്കും നെല്ലും അരിയും ഉപയോഗിക്കുന്നു.

പ്രാദേശികസൂത്രണത്തിനായി നെൽക്കൃഷിയെ സംബന്ധിച്ച വിവരങ്ങൾ പഞ്ചായത്ത്, ബ്ലോക്ക്, മുനിസിപ്പാലിറ്റി, കോർപ്പറേഷൻ തലങ്ങളിൽ ലഭ്യമാക്കാനുള്ള ലക്ഷ്യത്തോടെ തയ്യാറാക്കിയതാണ് “നെല്ല് 2021 - തിരുവനന്തപുരം ജില്ല” റിപ്പോർട്ട്. ഇപ്രവൃത്തിയ്ക്ക് ഓഫ് അഗ്രിക്കൾച്ചറൽ സ്റ്റാറ്റിസ്റ്റിക്സ് (ഐ.എ.എസ്) പദ്ധതി പ്രകാരം സാമ്പത്തിക സ്ഥിതിവിവരക്കണക്ക് വകുപ്പിലെ ഫീൽഡ് ഓഫീസർമാരാണ് ഇതിന് ആധാരമായ വിവരങ്ങൾ ശേഖരിച്ചത്.

1.1 ഐ.എ.എസ്.(ഇപ്രവൃത്തിയ്ക്ക് ഓഫ് അഗ്രിക്കൾച്ചറൽ സ്റ്റാറ്റിസ്റ്റിക്സ്)

കാർഷിക സ്ഥിതിവിവരക്കണക്കുകളുടെ വിവരങ്ങൾ അറിയുന്നതിനായി കേന്ദ്ര കാർഷിക സഹകരണ മന്ത്രാലയം വഴി നടപ്പാക്കുന്ന ഒരു പ്രധാന പദ്ധതിയാണ് ഇപ്രവൃത്തിയ്ക്ക് ഓഫ് അഗ്രിക്കൾച്ചറൽ സ്റ്റാറ്റിസ്റ്റിക്സ് (ഐ.എ.എസ്) . ഇതിനു പ്രധാനമായും മൂന്ന് ഘടകങ്ങളാണുള്ളത്.

(a) ഇ.എ.ആർ.എ.എസ്.(എസ്റ്റാബ്ലിഷ്മെന്റ് ഓഫ് ആൻ ഏജൻസി ഫോർ റിപ്പോർട്ടിംഗ് അഗ്രിക്കൾച്ചറൽ സ്റ്റാറ്റിസ്റ്റിക്സ്)

കേന്ദ്ര സർക്കാരിന്റെ സഹായത്തോടെ 1975-76 മുതൽ സംസ്ഥാനത്ത് ഡയറക്ടറേറ്റ് ഓഫ് ഇക്കണോമിക്സ് & സ്റ്റാറ്റിസ്റ്റിക്സ് നടപ്പാക്കുന്ന പദ്ധതിയാണിത്. ഇതിന്റെ പ്രധാന ലക്ഷ്യം സംസ്ഥാനത്തെ തിരഞ്ഞെടുത്ത പ്രധാന വിളകളുടെ വിസ്തീർണം, ജലസേചനം, ഭൂവിനിയോഗം ഇവ കണക്കാക്കലാണ്.

(b) ജി.സി.ഇ.എസ്.(ജനറൽ ക്രോപ്പ് എസ്റ്റിമേഷൻ സർവ്വേ)

തിരഞ്ഞെടുത്ത നിശ്ചിത എണ്ണം വിളകളുടെ ശാസ്ത്രീയമായ വിളവെടുപ്പ് പരീക്ഷണം ഇതിലൂടെ നടത്തുന്നു. വിളകളുടെ ശരാശരി ഉത്പാദനം, ഉത്പാദനക്ഷമത എന്നിവ ഇതിലൂടെ എസ്റ്റിമേറ്റ് ചെയ്യുന്നു.

(c) ഐ.സി.എസ് . (ഇംപ്രൂവ്മെന്റ് ഓഫ് ക്രോപ്പ് എസ്റ്റിമേഷൻ സർവ്വേ)

കേന്ദ്ര-സംസ്ഥാന ഏജൻസികളുടെ സംയുക്ത പരിശ്രമത്തിലൂടെ, സംസ്ഥാന വിളകളുടെ സ്ഥിതിവിവരക്കണക്കിലെ പോരായ്മകൾ മനസ്സിലാക്കുവാനും, നിലവിലുള്ള സംവിധാനം ശക്തിപ്പെടുത്തുന്നതിനുള്ള പരിഹാര നടപടികൾ നിർദ്ദേശിക്കാനും ഈ പദ്ധതി ലക്ഷ്യമിടുന്നു. സാമ്പിൾ സർവ്വേയിലൂടെയാണ് ഇത് നടത്തുന്നത്.

1.2 രീതി ശാസ്ത്രം

മൾട്ടിസ്റ്റേജ് സ്ട്രാറ്റിഫൈഡ് റാൻഡം സാംപ്ലിംഗ് രീതിയിലൂടെ നിർണ്ണയിച്ചിട്ടുള്ള സംസ്ഥാനത്തെ ഓരോ ഇൻവെസ്റ്റിഗേറ്റർ സോണിലും (തദ്ദേശ സ്വയംഭരണസ്ഥാപനങ്ങളുടെ വിസ്തൃതിയുടെ അടിസ്ഥാനത്തിൽ ജില്ലയെ വിവിധ സോണുകളായി തിരിച്ചിരിക്കുന്നു. ഒന്നോ അതിലധികമോ തദ്ദേശ ഭരണസ്ഥാപനങ്ങൾ ഒരു സോണിൽ ഉണ്ടാകും, ജില്ലയിൽ നിലവിൽ 61 സോണുകളാണുള്ളത്) നിലം കര വിസ്തൃതിക്ക് ആനുപാതികമായി കീ പ്ലോട്ടുകൾ തിരഞ്ഞെടുക്കുകയും, ഓരോ കീ പ്ലോട്ടിനെയും അടിസ്ഥാനമാക്കി 10 ഏക്കറിൽ കുറയാതെ വിസ്തൃതിയുള്ള ക്ലസ്റ്ററുകൾ രൂപീകരിച്ച് സ്ഥല പരിശോധന നടത്തി ഭൂമിയുടെ വിവിധ ഉപയോഗം സംബന്ധിച്ച വിവരങ്ങൾ ശേഖരിക്കുകയും ചെയ്യുന്നു.

നിലം ക്ലസ്റ്ററുകളിൽ 3 സീസണുകളിൽ സന്ദർശനം നടത്തുന്നു. കരക്ലസ്റ്ററുകളിൽ രണ്ട് സന്ദർശനത്തിലൂടെ (6 മാസം വീതം) അതത് സീസണുകളിൽ വിളവെടുക്കുന്ന കാലികവിളകളുടെ വിസ്തൃതി രേഖപ്പെടുത്തുന്നു. പുഞ്ച സീസണിലെ സന്ദർശനത്തിൽ വാർഷിക, ദീർഘകാല വിളകളുടെ വിസ്തൃതിയും എണ്ണവും രേഖപ്പെടുത്തുന്നു. കൂടാതെ ഭൂമിയുടെ 13 രീതിയിലുള്ള ഉപയോഗത്തിന് അന്തിമരൂപം നൽകുകയും ചെയ്യുന്നു. ഓരോ സോണിലും അനുവദിച്ചിട്ടുള്ള വിളകളുടെ വിളവെടുപ്പ് പരീക്ഷണങ്ങൾ (Crop Cutting Experiment) നടത്തി, വിളകളുടെ വിളവും എണ്ണവും കണക്കാക്കി, അവയുടെ ഉല്പാദനം, ഉല്പാദനക്ഷമത എന്നിവ ബ്ലോക്കിടിസ്ഥാനത്തിലും ജില്ലാതലത്തിലും സംസ്ഥാനതലത്തിലും കണക്കാക്കുന്നു.

1.3 ഡിസ്ട്രിക്ട് ലെവൽ കോർ ഗ്രൂപ്പ് കമ്മിറ്റി

ഓരോ സീസണിലും നെൽ വിസ്തൃതി സംബന്ധിച്ച വിവരങ്ങൾ വകുപ്പിലെ ഫീൽഡ് തല ഉദ്യോഗസ്ഥർ തദ്ദേശ ഭരണ സ്ഥാപന അടിസ്ഥാനത്തിൽ ശേഖരിക്കുകയും, സാമ്പത്തിക സ്ഥിതിവിവരക്കണക്ക് വകുപ്പ് ഡെപ്യൂട്ടി ഡയറക്ടർ ചെയർമാനും, ഡെപ്യൂട്ടി ഡയറക്ടർ (കൃഷിവകുപ്പ്), അഡീഷണൽ ഡിസ്ട്രിക്ട് ഓഫീസർ, സാമ്പത്തിക സ്ഥിതിവിവരക്കണക്ക് വകുപ്പ്, ജില്ലാ പ്ലാനിംഗ് ഓഫീസിൽനിന്നുള്ള പ്രതിനിധി, താലൂക്ക് സ്റ്റാറ്റിസ്റ്റിക്കൽ ഓഫീസർമാർ എന്നിവർ അടങ്ങിയ കമ്മിറ്റി അവലോകനം ചെയ്യുകയും ജില്ലയിലെ നെൽ കൃഷി വിസ്തൃതി സംബന്ധിച്ച വിവരങ്ങൾ അന്തിമമാക്കുകയും ചെയ്യുന്നു.

1.4 സർവ്വേ മേഖല (Survey Coverage)

ഇ.എ.എ.ആർ.എ.എസ് സർവ്വേയുടെ ഹ്രേയിം ജില്ലയിലെ നിലം, കര സർവ്വേ നമ്പറുകളുടെ പട്ടികയാണ്. തോട്ടം മേഖല, വനമേഖല, സൈനിക കേന്ദ്രങ്ങൾ, എയർപോർട്ട് , ടെക്നോ പാർക്ക് എന്നീ പ്രദേശങ്ങൾ ഉൾപ്പെടുന്ന സർവ്വേ നമ്പരുകൾ സർവ്വേ കവറേജിൽ നിന്നും ഒഴിവാക്കിയിരിക്കുന്നു.

2. നെൽകൃഷി

വളർച്ചയുടെ സമയത്ത് ധാരാളം വെള്ളം ആവശ്യമുള്ള ഒന്നാണ് നെൽച്ചെടി. കേരളത്തിൽ മഴ ധാരാളം കിട്ടുന്നതും പെയ്യുന്ന മഴവെള്ളം പാടങ്ങളിൽത്തന്നെ കെട്ടിനിർത്തി ഉപയോഗിക്കാവുന്നതുമായ സ്ഥലങ്ങളിലാണ് നെൽകൃഷി ചെയ്യുന്നത്. "വിരിപ്പ്", "മുണ്ടകൻ", "പുഞ്ച" എന്നിങ്ങനെ കൃഷിചെയ്യുന്ന കാലയളവ് അനുസരിച്ച് പൊതുവേ മൂന്ന് തരം കൃഷി സമ്പ്രദായങ്ങൾ ആണ് അവലംബിച്ചുവരുന്നത്. ഇവക്കെല്ലാം സമയാസമയങ്ങളിൽ വേണ്ടത്ര ജലലഭ്യത ഉറപ്പു വരുത്തേണ്ടതുണ്ട്.

നെല്ലിന്റെ വളർച്ചയിൽ മണ്ണും കാലാവസ്ഥയും ഗണ്യമായ പങ്കാണ് വഹിക്കുന്നത്. സാധാരണ രീതിയിൽ വലിയ കുട്ടുകളിൽ തുണിവിരിച്ച് അതിൽ വിത്ത്-നെല്ല് ഇട്ട് നനച്ചുവെച്ചാൽ രണ്ടോ മൂന്നോ ദിവസത്തിനുള്ളിൽ മുളപൊട്ടി വരും. ഇത്തരത്തിൽ മുളപൊട്ടിയ നെൽ വിത്തുകൾ പ്രത്യേകം തയ്യാറാക്കിയ കൃഷിയിടങ്ങളിൽ വിതറുകയാണു പതിവ്. 25-30 ദിവസം പ്രായമായ ഇളം നെൽച്ചെടികളെയാണ് ഞാറ് എന്നു പറയുന്നത്. ഇതിനെ പറിച്ച് കെട്ടുകയാണി വയ്ക്കുന്നു. ഇതിനെ ഞാറ്റുകൾ എന്നാണു പറയാറ്. ഞാറ്റുകൾ മൂന്നിനമുണ്ട്. മഴയെ ആശ്രയിച്ചുള്ള ഞാറ്റുകൾ, ഈർപ്പമുള്ള സ്ഥലത്തിനു വേണ്ടിയുള്ള ഞാറ്റുകൾ, ജലസേചന സ്ഥലത്ത് നടാനുള്ള ഞാറ്റുകൾ. വളം ചേർത്ത് അടിച്ചൊതുക്കിയിട്ടിരിക്കുന്ന നിലത്തിലാണു ഞാറ് നടുന്നത്.

ഒരു ഹെക്ടർ കൃഷിസ്ഥലത്ത് പഠിച്ചുനടുന്നതിന് 60-85 കി.ഗ്രാമും, വിതയ്ക്കുന്നതിന് 100 കി.ഗ്രാമും, നരിവിത്തിട്ടുന്നതിന് 80-90 കി.ഗ്രാമും വിത്ത് വേണ്ടിവരും. കുറഞ്ഞത് 80% മുളയ്ക്കുന്നതിനായിട്ടുള്ള വിത്തിന്റെ തോതാണിത്. നെൽച്ചെടിയുടെ പരാഗണം നടക്കുന്നത് കാറ്റുവഴിയാണ്. ഒരു മീറ്റർ മുതൽ രണ്ട് മീറ്റർ വരെ ഉയരത്തിലാണ് നെൽച്ചെടി വളരുക. അരികിന് മുർച്ചയുള്ള നീണ്ട ഇലകളാണിവയ്ക്ക്. ഇലകൾ കൂടിച്ചേരുന്ന ഭാഗത്തുനിന്നും നെൽക്കതിരുകൾ രൂപം കൊള്ളുന്നു. പച്ചനിറത്തിലുള്ള നെന്മണികൾ മൂപ്പാകുന്നതോടെ സ്വർണനിറമാകും. നെല്ലിൽ നിന്ന് തവിടും ഉമിയും കളഞ്ഞാണ് അരി എടുക്കുന്നത്. അരിയിൽ ധാരാളം കാർബോഹൈഡ്രേറ്റുകൾ അടങ്ങിയിരിക്കുന്നു. ചോറിനു മാത്രമല്ല, പലതരം പലഹാരങ്ങൾക്കും അരി ഉപയോഗിക്കുന്നു. ഇന്ത്യയിൽ ഐശ്വര്യത്തിന്റെ പ്രതീകം കൂടിയാണ് അരി.

2.1 കൃഷി കാലങ്ങൾ

മണ്ണിന്റെ പ്രത്യേകതയും കാലാവസ്ഥയും അടിസ്ഥാനമാക്കി മൂന്ന് സീസണുകളിലായി നെല്ലിനെ പറിച്ച് നടുകയോ വിതയ്ക്കുകയോ ചെയ്യാം.

2.1.1 വിരിപ്പ് (ജൂലൈ-ഒക്ടോബർ)

കാർഷിക കാലാവസ്ഥയിൽ വിരിപ്പ് ഒന്നാം വിളയായി ഏപ്രിൽ/മെയ് മാസങ്ങളിൽ വിളയിറക്കി സെപ്റ്റംബർ/ഒക്ടോബറിൽ കൊയ്യുകയാണ് പതിവ്.

2.1.2 മുണ്ടകൻ (നവംബർ-ഫെബ്രുവരി)

ഒക്ടോബർ/നവംബർ കാലത്ത് വിളയിറക്കി ജനുവരി/ഫെബ്രുവരി കാലത്ത് കൊയ്യുന്ന രീതിയാണിത്. ഇത് മുണ്ടകൻ കൊയ്ത്ത്, മകരക്കൊയ്ത്ത് എന്നും അറിയപ്പെടുന്നു.

2.1.3 പുഞ്ച (മാർച്ച്-ജൂൺ)

വിരിപ്പും മുണ്ടകനും കഴിഞ്ഞതിനുശേഷമുള്ള മൂന്നാം വിളയായിട്ടാണ് അധിക സ്ഥലത്തും വേനൽ പുഞ്ച കൃഷി ചെയ്യുന്നത്. ആഴം കൂടിയ കുണ്ടുപാടങ്ങളിലും കായൽനിലങ്ങളിലുമാണ് പുഞ്ചകൃഷിചെയ്യുന്നത്. കുട്ടനാടൻ പ്രദേശങ്ങൾ പുഞ്ചകൃഷിക്ക് പേരു കേട്ടതാണ്.

3. ഭൂവിനിയോഗം- തിരുവനന്തപുരം ജില്ല

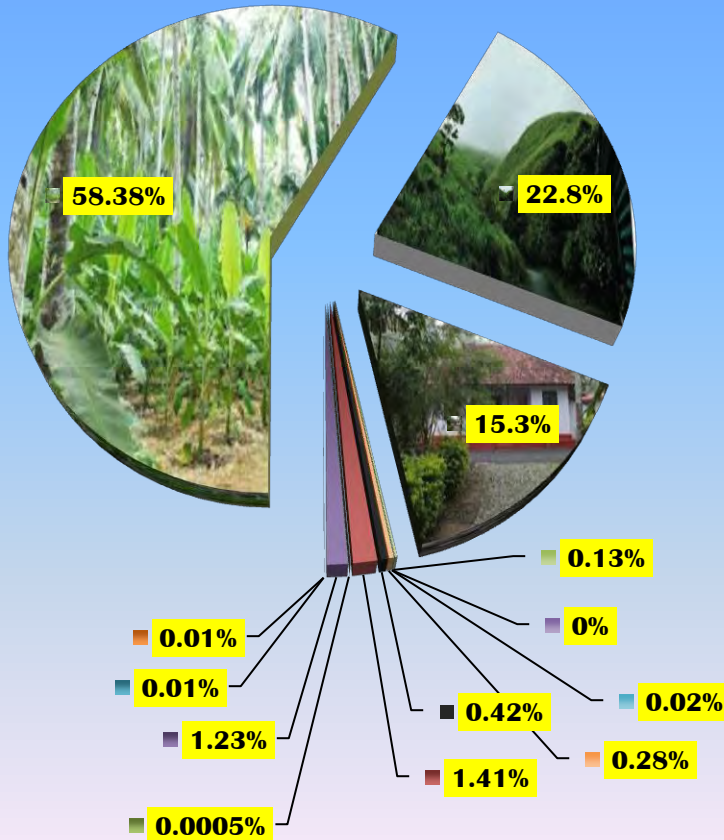
ജില്ലയുടെ മൊത്തം ഭൂവിസ്തൃതിയെ ഭൂമിയുടെ ഉപയോഗങ്ങൾ അനുസരിച്ച് 13 ആയി തരംതിരിച്ചിരിക്കുന്നു.

തരിശിനെ മുമ്പ് കൃഷി ഇറക്കിയിട്ടുള്ളതും കഴിഞ്ഞ 5 വർഷത്തിൽ കൂടുതലായി കൃഷി ചെയ്യാത്തതുമായ സ്ഥലത്തെ കൃഷിക്ക് ഉപയുക്തമായ തരിശെന്നും. ഒരു വർഷത്തിന്മേൽ 5 വർഷം വരെ കൃഷി ചെയ്യാതെ കിടക്കുന്ന സ്ഥലം മറ്റിനം തരിശെന്നും. ഒരു കാർഷികവർഷം മുഴുവൻ കൃഷി ഇല്ലാതെ കിടക്കുന്ന സ്ഥലം തല്ലാല തരിശെന്നും എന്നിങ്ങനെ മൂന്നായി തരംതിരിച്ചിരിക്കുന്നു

3.1 ജില്ലയിലെ ഭൂവിനിയോഗം സംബന്ധിച്ച വിവരങ്ങൾ (വിസ്തൃതി ഹെക്ടറിൽ)

ഭൂവിനിയോഗം	വിസ്തീർണം (ഹെക്ടറിൽ)	ശതമാനം
വനം	49861	22.80
മറ്റ് കാർഷികേതര ഉപയോഗം	33491	15.30
പാറയും കൃഷിക്ക് ഉപയുക്തവുമല്ലാത്ത സ്ഥലം	291	0.13
പുൽത്തകിടിയും പുൽമേടുകളും	0	0.00
മറ്റിനം വൃക്ഷങ്ങൾ	50	0.02
കൃഷിക്ക് ഉപയുക്തമായ തരിശ്	618	0.28
മറ്റിനം തരിശ്	917	0.42
തൽക്കാല തരിശ്	3093	1.41
ചതുപ്പ് നിലം	1	0.00
നിശ്ചലജലപ്രദേശം	2696	1.23
വെള്ളക്കെട്ട് പ്രദേശം	15	0.01
സാമൂഹ്യവനവല്ക്കരണം	22	0.01
കൃഷി ചെയ്യുന്ന വിസ്തീർണ്ണം	127726	58.38

ഭൂമിനിയോഗം



- കെട്ടിടവും പരിസരവും
- മറ്റ് കാർഷികേതര ഉപയോഗം
- പാറയും കൃഷിക്ക് ഉപയുക്തവുമല്ലാത്ത സ്ഥലം
- പുൽത്തകിടിയും പുൽമേടുകളും
- മറ്റിനം വൃക്ഷങ്ങൾ
- കൃഷിക്ക് ഉപയുക്തമായ തരിശ്
- മറ്റിനം തരിശ്
- തൽക്കാല തരിശ്
- ചതുപ്പ് നിലം
- നീശ്ചലജലപ്രദേശം
- വെള്ളക്കെട്ട് പ്രദേശം
- സാമൂഹ്യവനവൽക്കണം
- കൃഷി ചെയ്യുന്ന വിസ്തീർണ്ണം

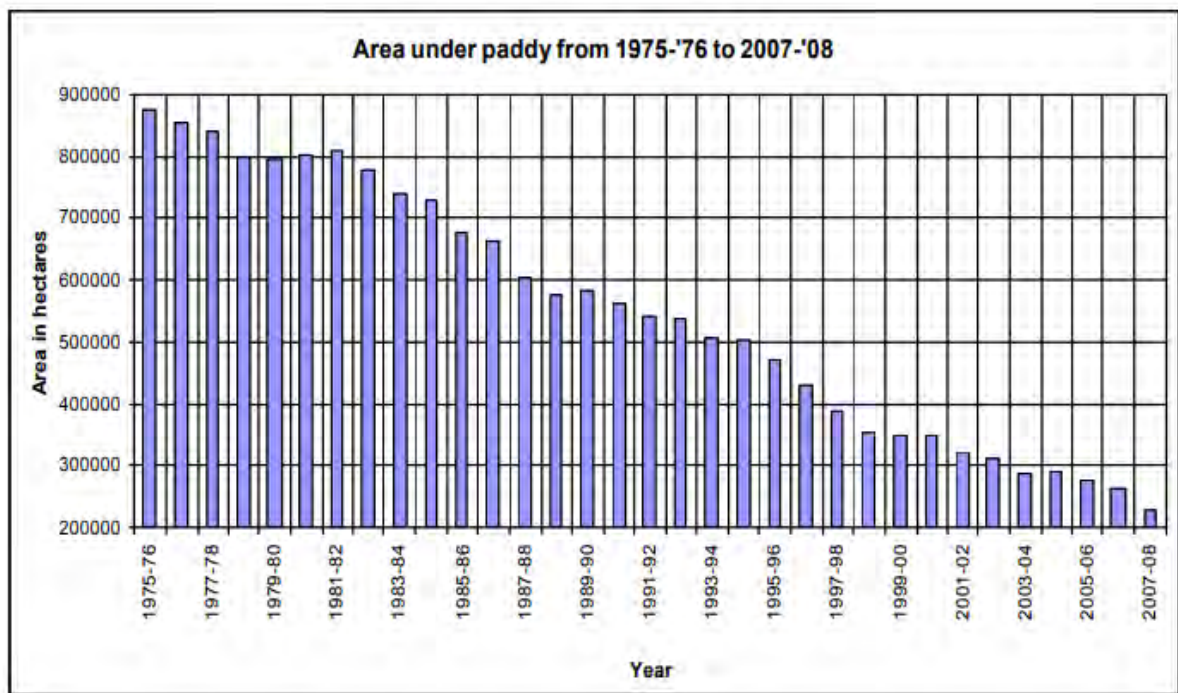
- 2019-20 വർഷത്തിൽ കൃഷി ചെയ്ത സ്ഥലത്തിന്റെ വിസ്തീർണ്ണം മൊത്തം വിസ്തൃതിയുടെ 58.38% ആണ്.
- കൃഷി ചെയ്യുന്ന വിസ്തൃതി മുൻ വർഷത്തെ അപേക്ഷിച്ച് 1413 ഹെക്ടർ (1.09%) കുറവുണ്ടായിട്ടുണ്ട്.
- ചതുപ്പ് നിലം ആകെ വിസ്തീർണ്ണത്തിന്റെ .0005 % ആണ്.

4. നെൽ വിസ്തൃതി

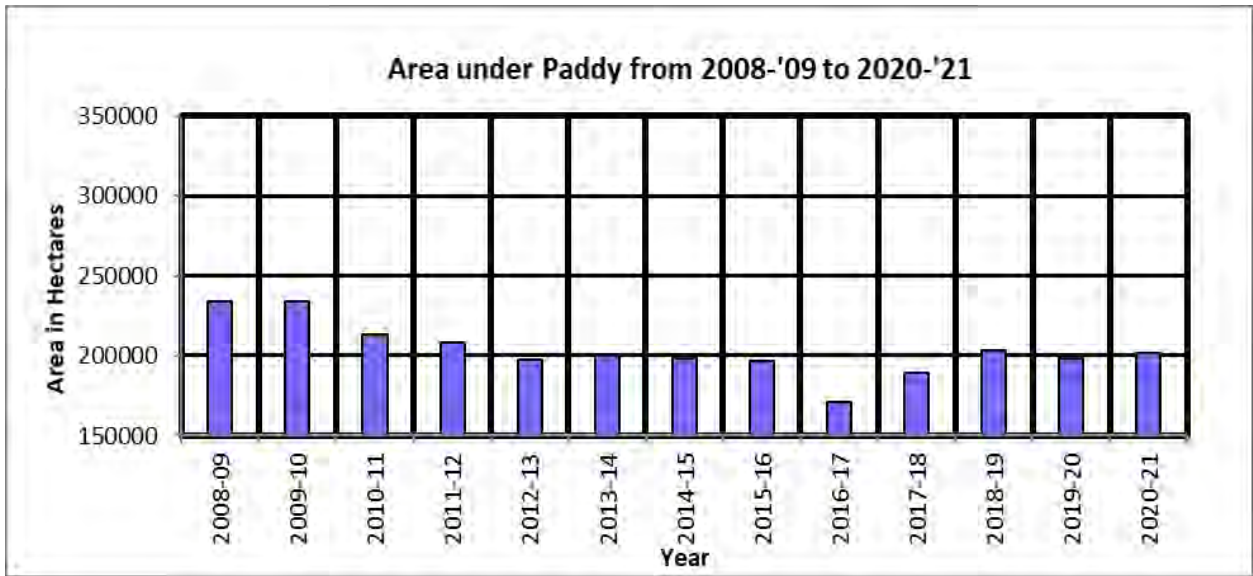
4.1 കേരളം

കേരളത്തിലെ ജനങ്ങളുടെ പ്രധാന ഭക്ഷണമാണ് അരി, പരമ്പരാഗതമായി നെൽകൃഷി സംസ്ഥാനത്തിന്റെ കാർഷിക സമ്പദ്‌വ്യവസ്ഥയിൽ അഭിമാനകരമായ സ്ഥാനം നേടിയിട്ടുണ്ട്. നെൽവയലുകളുടെ പച്ചപ്പ് കേരളത്തിന്റെ ഭൂപ്രകൃതിയുടെ ഏറ്റവും ആകർഷകമായ സവിശേഷതയാണ്. സംസ്ഥാന രൂപീകരണത്തിനു ശേഷമുള്ള ആദ്യ പതിനഞ്ചു വർഷങ്ങളിൽ നെൽകൃഷിയുടെ വിസ്തീർണ്ണം ഗണ്യമായി വർദ്ധിച്ചു. 1975-79 വർഷത്തിൽ 8.76 ലക്ഷം ഹെക്ടർ ആയിരുന്നു നെൽവിസ്തൃതി.

1980 മുതൽ നെൽകൃഷിയിൽ തുടർച്ചയായ കുറവുണ്ടായി. നിലം ഭൂമിയുടെ കാർഷികേതര ഉപയോഗത്തിൽ വന്ന വർദ്ധനവാണ് ഇതിന് കാരണം. നെൽകൃഷിയുടെ വിസ്തൃതിയിലും സംസ്ഥാനത്ത് ഉത്പാദിപ്പിക്കുന്ന അരിയുടെ അളവിലും ഉണ്ടായ കുത്തനെയുള്ള ഇടിവ് കേരളത്തിന്റെ സാമ്പത്തിക, പാരിസ്ഥിതിക, സാമൂഹിക വികസനത്തിന് സുപ്രധാനമായ പ്രത്യാഘാതങ്ങൾ ഉണ്ടാക്കിയിട്ടുണ്ട്. എന്നാൽ കഴിഞ്ഞ കുറച്ച് വർഷങ്ങളായി സംസ്ഥാന സർക്കാരിന്റെയും, തദ്ദേശസ്വയംഭരണ സ്ഥാപനങ്ങളുടെയും നെൽകൃഷി വികസന പദ്ധതികൾ നെൽകൃഷി നിലനിർത്തുന്നതിനും കൂടുതൽ തരിശുനിലങ്ങളെ കൃഷിയിലേക്ക് കൊണ്ടുവരുന്നതിനും വളരെയധികം സഹായിച്ചിട്ടുണ്ട്.



1961-62 വർഷത്തിൽ ആകെ 7.53 ലക്ഷം ഹെക്ടർ നെൽകൃഷിയായിരുന്നത്, 1975-76 വർഷത്തിൽ 8.76 ലക്ഷം ഹെക്ടറായി വർദ്ധിച്ചെങ്കിലും തുടർന്ന് നെൽകൃഷിയിൽ ക്രമാനുഗതമായ കുറവുണ്ടായി 2.29 ലക്ഷം ഹെക്ടറിലെത്തി 2007-08 കാലഘട്ടത്തിൽ. 32 വർഷത്തെ കാലയളവിൽ നെൽകൃഷിയുടെ വിസ്തൃതി 73.86 ശതമാനം കുറഞ്ഞതായി കണക്കുകൾ സൂചിപ്പിക്കുന്നു.



- 2016-17 മുതൽ നെൽ വിസ്തൃതിയിൽ സംസ്ഥാനത്ത് ക്രമാനുഗതമായ വർദ്ധനവ് ഉണ്ടായതായി കാണാം.
- 2020-21 കാർഷിക വർഷത്തെ നെൽകൃഷിയുടെ വിസ്തൃതി 201865 ഹെക്ടറാണ്. മുൻ കാർഷിക വർഷമായ 2019-20നെ അപേക്ഷിച്ച് 10814 ഹെക്ടർ (5.66%) വർദ്ധനവ് ഉണ്ടായിട്ടുണ്ട്.
- 1975-76 വർഷവുമായി താരതമ്യം ചെയ്യുമ്പോൾ 2020-21 വർഷത്തിൽ നെൽവിസ്തൃതിയിൽ 97.33% കുറവുണ്ടായി

4.1.1 സീസൺ അടിസ്ഥാനത്തിലുള്ള നെൽകൃഷി വിസ്തൃതി

(വിസ്തൃതി ഹെക്ടറിൽ)

വർഷം	വിരിപ്പ്	മുണ്ടകൻ	പുഞ്ച	ആകെ
2010-11	70498	91556	51133	213187
2011-12	68135	92735	47290	208160
2012-13	63232	86751	47294	197277
2013-14	51922	100824	46865	199611
2014-15	63981	88990	45188	198159
2015-16	60418	89118	47334	196870
2016-17	56601	72253	42544	171398
2017-18	58278	81115	49693	189086
2018-19	60718	88450	48858	198026
2019-20	54694	80049	56308	191051
2020-21	56465	87244	58156	201865

- സംസ്ഥാനത്തിന്റെ ഭൂരിഭാഗം (43.22%) നെൽകൃഷിയും മുണ്ടകൻ സീസണിലാണ്.
- ഒരു ദശാബ്ദം പിന്നിടുമ്പോൾ പുഞ്ച സീസണിൽ 13.73 % വർദ്ധനവാണുള്ളത്.
- വിരിപ്പ് സീസണിൽ മുൻവർഷത്തേക്കാൾ 1771 ഹെക്ടർ വിസ്തൃതിയുടെ വർദ്ധനവുണ്ടായിട്ടുണ്ട്.

4.2 തിരുവനന്തപുരം ജില്ല

റവന്യൂ റെക്കോർഡ് പ്രകാരം ജില്ലയുടെ ആകെ വിസ്തൃതി 167113.78 ഹെക്ടർ ആണ്. ഇതിൽ 147987.97 ഹെക്ടർ കരഭൂമിയും 19125.80 ഹെക്ടർ നിലം ഭൂമിയുമാണ്. കര വിസ്തൃതിയുടെ 0.13% ആണ് നിലം വിസ്തൃതി. ഭക്ഷ്യവിളകളും ഭക്ഷ്യതരവിളകളും ജില്ലയിൽ കൃഷി ചെയ്ത് വരുന്നു. ഭക്ഷ്യവിളകളിൽ ധാന്യങ്ങൾ, പച്ചക്കറികൾ, പഴവർഗ്ഗങ്ങൾ മുതലായവയും ഭക്ഷ്യതരവിളകളിൽ നാണ്യവിളകളും, മറ്റ് വൃക്ഷലതാദികളും ഉൾപ്പെടുന്നു. ജില്ലയിൽ ഏറ്റവും കൂടുതൽ സ്ഥലത്ത് കൃഷി ചെയ്യുന്നത് തെങ്ങും രണ്ടാമതായി മരച്ചീനിയുമാണ്. 2020-21 കാർഷികവർഷത്തിൽ വിരിപ്പ്, മുണ്ടകൻ, പുഞ്ച സീസണുകളിലായി 2130.30 ഹെക്ടർ സ്ഥലത്താണ് നെൽകൃഷി ഉണ്ടായിരുന്നത്, മുൻവർഷത്തെ അപേക്ഷിച്ച് 17.87% വർദ്ധനവാണിത്.

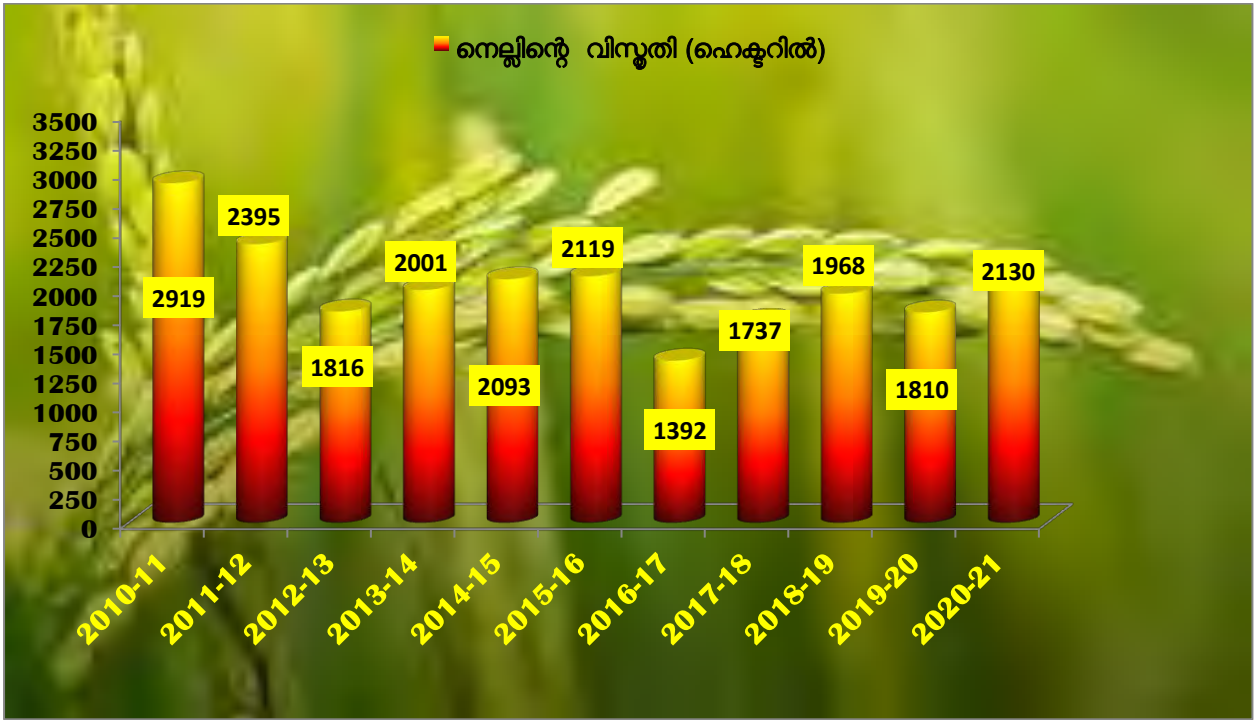
5 ഹെക്ടറിന് മുകളിൽ വിസ്തൃതി വരുന്ന പാടശേഖരങ്ങളിലും 0.2 ഹെക്ടർ മുതൽ 5 ഹെക്ടർ വരെ വരുന്ന ഏലകളിലുമായിട്ടാണ് നെൽകൃഷി നടത്തി വരുന്നത്. ജില്ലയിൽ നിലവിൽ നെൽകൃഷി ചെയ്യുന്നത് ചെറുതും വലുതുമായ 132 പാടശേഖരങ്ങളിലൂടെയാണ്. ഉമ, കാഞ്ചന, ജ്യോതി, ജയ, പ്രത്യാശ, ശ്രേയസ്, പട്ടാമ്പി, ശ്രേയ, അംബാസമുദ്രം, പാലക്കാടൻ മട്ട, രക്തശാലി, ഐശ്വര്യ ബസ്കുതി, H4, പവിഴം എന്നീ വിത്തിനങ്ങളാണ് പ്രധാനമായും ഉപയോഗിക്കുന്നത്. എന്നിരുന്നാലും ഉമ വിത്തിനമാണ് കൂടുതലായും ജില്ലയിൽ കൃഷിക്കായി ഉപയോഗിക്കുന്നത്. വിപണനസൗകര്യങ്ങളുടെ അപര്യാപ്തത, വ്യാപാരത്തിന്റെയും വിലയുടെയും അനിശ്ചിതത്വം, കാലാവസ്ഥാവ്യതിയാനം, വർദ്ധിച്ച പണിക്കൂലി, തൊഴിലാളികളുടെ ലഭ്യതക്കുറവ് , യന്ത്രങ്ങളുടെ അപര്യാപ്തത ഇവയാണ് ജില്ലയിലെ കർഷകരെ ബാധിക്കുന്ന പ്രധാന പ്രശ്നങ്ങൾ. നെൽവയലുകൾ തരിശിടുന്നതും വാഴ, മരച്ചീനി, മറ്റുവിളകൾ ഇവ നെൽവയലിൽ കൃഷി ചെയ്യുന്നതുമായ അവസ്ഥയ്ക്ക് മാറ്റം വരേണ്ടതുണ്ട്. ലഭ്യമായ നെൽവയലുകൾ സംരക്ഷിക്കുന്നതിനും, വിളകളുടെ ഉത്പാദനക്ഷമത വർദ്ധിപ്പിക്കുന്നതിനും , ആവശ്യമായ പദ്ധതികൾ ആവിഷ്കരിക്കേണ്ടത് അനിവാര്യമാണ്.

4.2.1 നെൽ വിസ്തൃതി 2010-11 മുതൽ 2020-21 വരെ

(വിസ്തൃതി ഹെക്ടറിൽ)

വർഷം	നെല്ലിന്റെ വിസ്തൃതി
2010-11	2919
2011-12	2395
2012-13	1816
2013-14	2001
2014-15	2093
2015-16	2119
2016-17	1392
2017-18	1737
2018-19	1968
2019-20	1810
2020-21	2130

- 2020-21 കാർഷിക വർഷത്തെ നെൽകൃഷിയുടെ വിസ്തൃതി 2130.30 ഹെക്ടറാണ്.
- 2019-20 നെ അപേക്ഷിച്ച് 323.00 ഹെക്ടർ വർദ്ധനവുണ്ടായിട്ടുണ്ട് .
- 2020-21 വർഷത്തിൽ ജില്ലയിൽ നിലഭൂമിയുടെ വിസ്തൃതിയിൽ 11.14% നെൽകൃഷി ഉണ്ടായിരുന്നു.



4.2.2 നെൽ വിസ്തൃതി സീസൺ അടിസ്ഥാനത്തിൽ

വിരിപ്പ്, മുണ്ടകൻ, പുഞ്ച സീസണുകളിൽ ജില്ലയിൽ നെൽകൃഷി ചെയ്യാറുണ്ട്. വിരിപ്പ് സീസണിൽ ആണ് ജില്ലയിൽ കൂടുതലായി നെൽകൃഷി ചെയ്യുന്നത്. പുഞ്ച സീസണിലെ കൃഷി പിന്നോക്കം നിൽക്കുന്നതിനുള്ള പ്രധാന കാരണം ജലദുർലഭ്യം ആണ്. 2020-21 വർഷത്തിൽ ജില്ലയിലെ ആകെ വിസ്തൃതിയുടെ 5.7% നെൽകൃഷി ഉണ്ടായിരുന്നത് വിരിപ്പ് സീസണിൽ ആണ്.

(വിസ്തൃതി ഹെക്ടറിൽ)

വർഷം	വിരിപ്പ്	മുണ്ടകൻ	പുഞ്ച	ആകെ
2010-11	1492.80	1158.51	267.49	2918.80
2011-12	1204.98	1077.65	112.24	2394.87
2012-13	595.75	1180.44	39.50	1815.69
2013-14	874.82	993.37	132.80	2000.99
2014-15	962.91	1063.80	66.22	2092.93
2015-16	1074.10	902.77	142.17	2119.04
2016-17	790.85	289.98	311.32	1392.15
2017-18	689.22	664.40	383.81	1737.43
2018-19	998.69	844.02	126.20	1968.91
2019-20	888.00	779.00	143.00	1810.00
2020-21	1096.00	947.00	87.00	2130.00

- 2011-12 വർഷത്തിന് ശേഷം 2020-21 വർഷത്തിലാണ് വിരിപ്പ് കൃഷി കൂടുതൽ നടന്നിട്ടുള്ളത്
- 2016 -17 ന് ശേഷം മുണ്ടകൻ കൃഷിയിൽ ക്രമാനുഗതമായ വർദ്ധനവ് ഉണ്ടായിട്ടുണ്ട് .
- മുൻ വർഷത്തെ അപേക്ഷിച്ച് 2020-21 പുഞ്ച കൃഷിയിൽ 56 ഹെക്ടർ (39%) കുറവ് വന്നിട്ടുണ്ട് .

5. നെൽ ഉത്പാദനം

5.1 വിളപരീക്ഷണം

കാർഷിക മേഖലയിലെ വിവിധയിനം വിളകളുടെ ഉത്പാദനവും ഉല്പാദനക്ഷമതയും ശാസ്ത്രീയമായി കണ്ടെത്തുന്നത് സാമ്പത്തിക സ്ഥിതിവിവരക്കണക്ക് വകുപ്പ് നടത്തുന്ന വിളവെടുപ്പ് പരീക്ഷണങ്ങളിലൂടെയാണ്. പതിനൊന്നു പ്രധാന വിളകളുടെയും ഏകദേശം പതിനഞ്ചോളം ഉപവിളകളുടെയും വിളവെടുപ്പ് പരീക്ഷണം സംസ്ഥാന വ്യാപകമായി നടത്തി വരുന്നു. ഇത്തരത്തിൽ നടത്തുന്ന വിളപരീക്ഷണങ്ങളിലൂടെ ലഭിക്കുന്ന വിവരങ്ങൾ ഉപയോഗിച്ചാണ് പഞ്ചായത്ത്/ ബ്ലോക്ക്/ജില്ല/സംസ്ഥാന തലത്തിൽ ഓരോ വിളകളുടെയും ഉത്പാദനം, ഉല്പാദനക്ഷമത എന്നിവ കണക്കാക്കുന്നത്.

ഓരോ തദ്ദേശ ഭരണ സ്ഥാപനത്തിലും കൃഷി ചെയ്ത എല്ലാ കണ്ടങ്ങളുടെയും സർവ്വേ നമ്പർ ആരോഹണക്രമത്തിൽ എഴുതി അതിൽ നിന്നും റാൻഡം നമ്പർ ഉപയോഗിച്ച് നാല് കണ്ടങ്ങൾ തിരഞ്ഞെടുക്കുന്ന രീതിയാണ് അവലംബിക്കുന്നത്. ഇതിൽ നിന്നും രീതിശാസ്ത്രത്തിൽ പ്രതിപാദിക്കുന്ന പ്രകാരം തിരഞ്ഞെടുക്കുന്ന സർവ്വേ നമ്പറിൽ ഉൾപ്പെട്ട കണ്ടത്തിൽ നിന്നും 5m x 5m (25 ചതുരശ്ര മീറ്റർ) സ്ഥലത്തുള്ള നെല്ല് കൊയ്ത്ത് മെതിച്ച് നെല്ലിന്റെ തൂക്കവും ഉപോത്പന്നമായ വയ്ക്കോലിന്റെ തൂക്കവും നെല്ലിന്റെ ഉണക്കവാരിയും രേഖപ്പെടുത്തുന്നു. ഇത്തരത്തിൽ വിളപരീക്ഷണങ്ങൾ പൂർത്തിയാക്കി പഞ്ചായത്ത്/ബ്ലോക്ക്/ജില്ല/ സംസ്ഥാന അടിസ്ഥാനത്തിൽ നെല്ലിന്റെ ഉത്പാദനം, ഉത്പാദനക്ഷമത എന്നിവ സീസൺ അടിസ്ഥാനത്തിൽ കണക്കാക്കുകയും ചെയ്യുന്നു.



5.2 സംസ്ഥാന ഉത്പാദനവും, ഉത്പാദനക്ഷമതയും

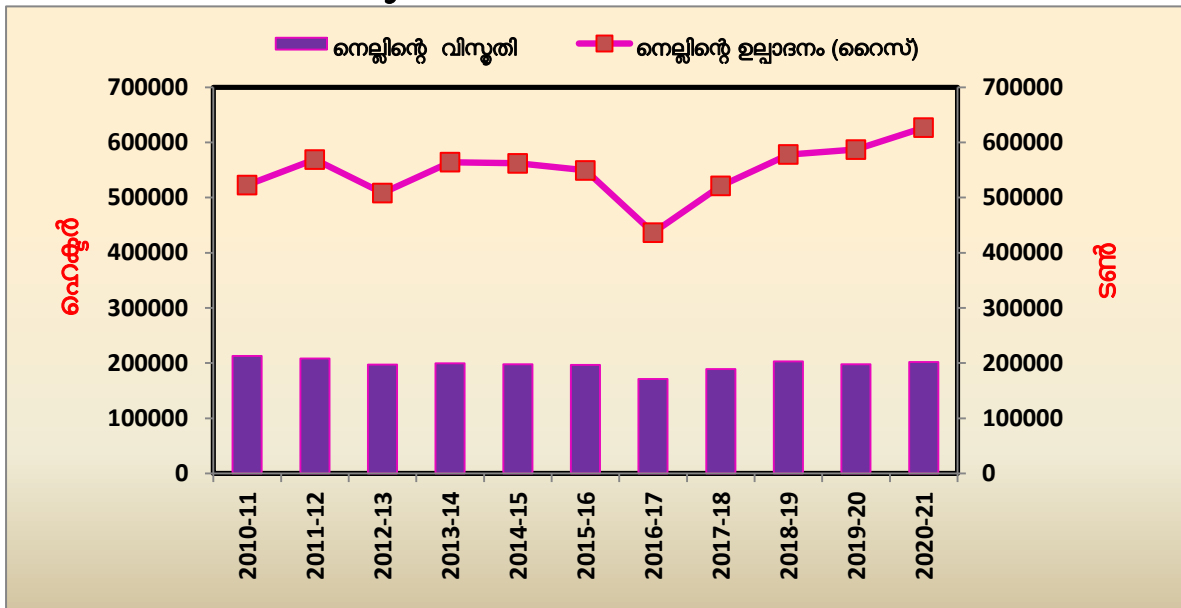
നെൽ ഉത്പാദനത്തിൽ ഗണ്യമായ വർദ്ധനവ് കഴിഞ്ഞ കാലങ്ങളിൽ ഉണ്ടായിട്ടുണ്ട്. സംസ്ഥാന ഉത്പാദനത്തിൽ 2019 -20 വർഷത്തെ അപേക്ഷിച്ച് 6.78% വർദ്ധനവ് 2020-21 ൽ ഉണ്ടായി. നെല്ലിന്റെ ഉത്പാദനക്ഷമത 2010-11 ൽ 2452കി.ഗ്രാം/ഹെക്ടർ ആയിരുന്നത് 2020-21 ൽ 3105കി.ഗ്രാം/ഹെക്ടർ ആയി വർദ്ധിച്ചു. ഉത്പാദനക്ഷമതയിലെ പുരോഗതി നെൽകൃഷിയുടെ വിസ്തൃതിയിൽ ഉണ്ടായ കുറവും അതിന്റെ ഫലമായുണ്ടാകുന്ന ഉത്പാദന കുറവും നിർവീര്യമാക്കുന്നതിനു സഹായകമായി.

5.2.1 ഉത്പാദനവും ഉത്പാദനക്ഷമതയും

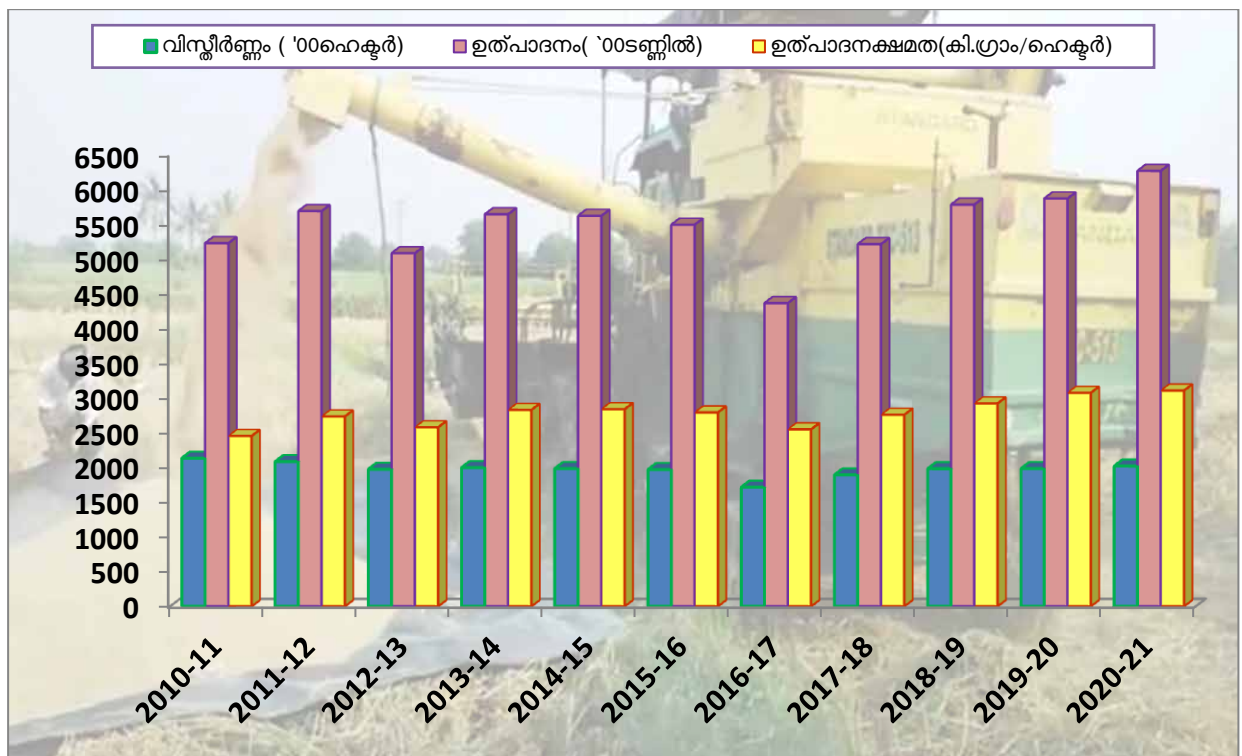
(ഉത്പാദനം ടണ്ണിൽ, ഉത്പാദനക്ഷമത കി.ഗ്രാം/ഹെക്ടർ)

വർഷം	ഉത്പാദനം	ഉത്പാദനക്ഷമത
2010-11	522738	2452
2011-12	568993	2733
2012-13	508299	2577
2013-14	564325	2827
2014-15	562092	2837
2015-16	549275	2790
2016-17	436483	2547
2017-18	521310	2757
2018-19	578256	2920
2019-20	587078	3073
2020-21	626888	3105

5.2.2 സംസ്ഥാന നെൽ വിസ്തൃതിയും ഉത്പാദനവും



5.2.3 സംസ്ഥാന നെൽ വിസ്തൃതി, ഉത്പാദനം, ഉത്പാദനക്ഷമത



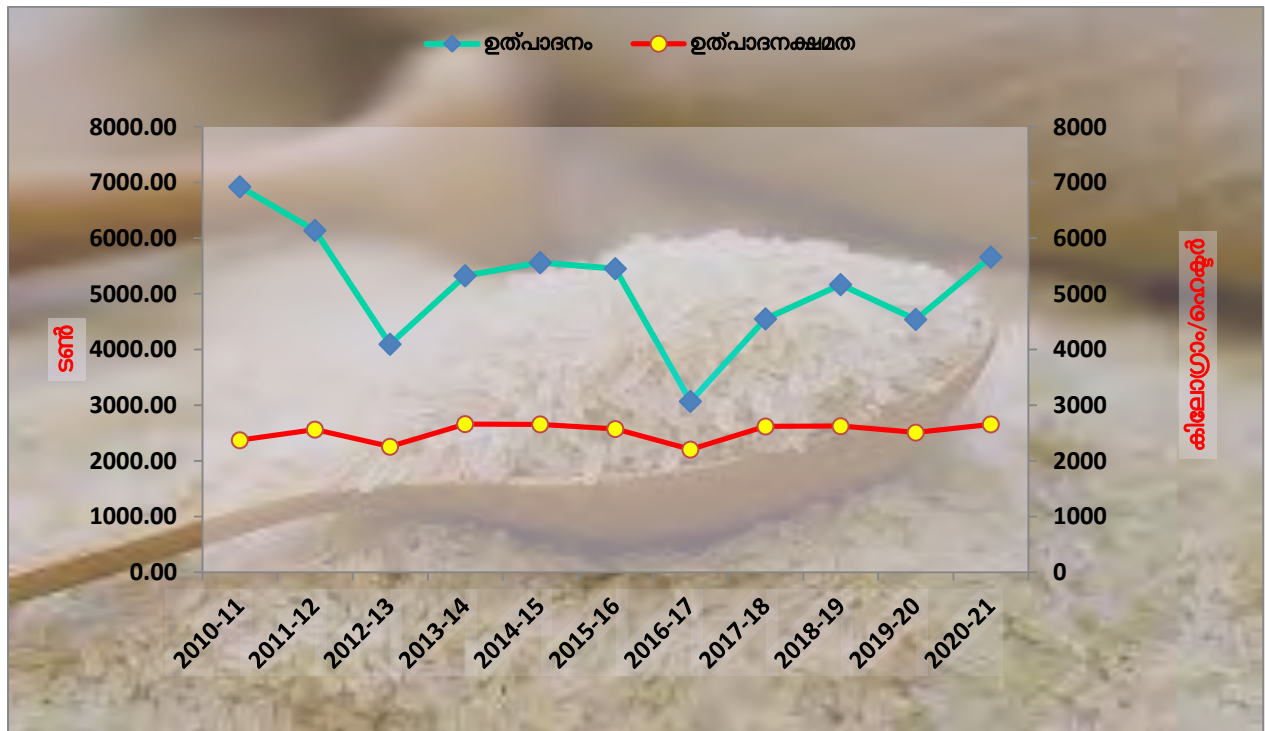
5.3 തിരുവനന്തപുരം ജില്ല - ഉത്പാദനവും , ഉത്പാദനക്ഷമതയും

ജില്ലയിൽ ഉത്പാദനത്തിൽ 2019-20 വർഷത്തെ അപേക്ഷിച്ച് 24.65% വർദ്ധനവ് 2020-21 ൽ ഉണ്ടായി. നെല്ലിന്റെ ഉത്പാദനക്ഷമത 2010-11 ൽ 2371.63കി.ഗ്രാം/ഹെക്ടർ ആയിരുന്നത് 2020-21 ൽ 2656.90കി.ഗ്രാം/ഹെക്ടർ ആയി വർദ്ധിച്ചു.

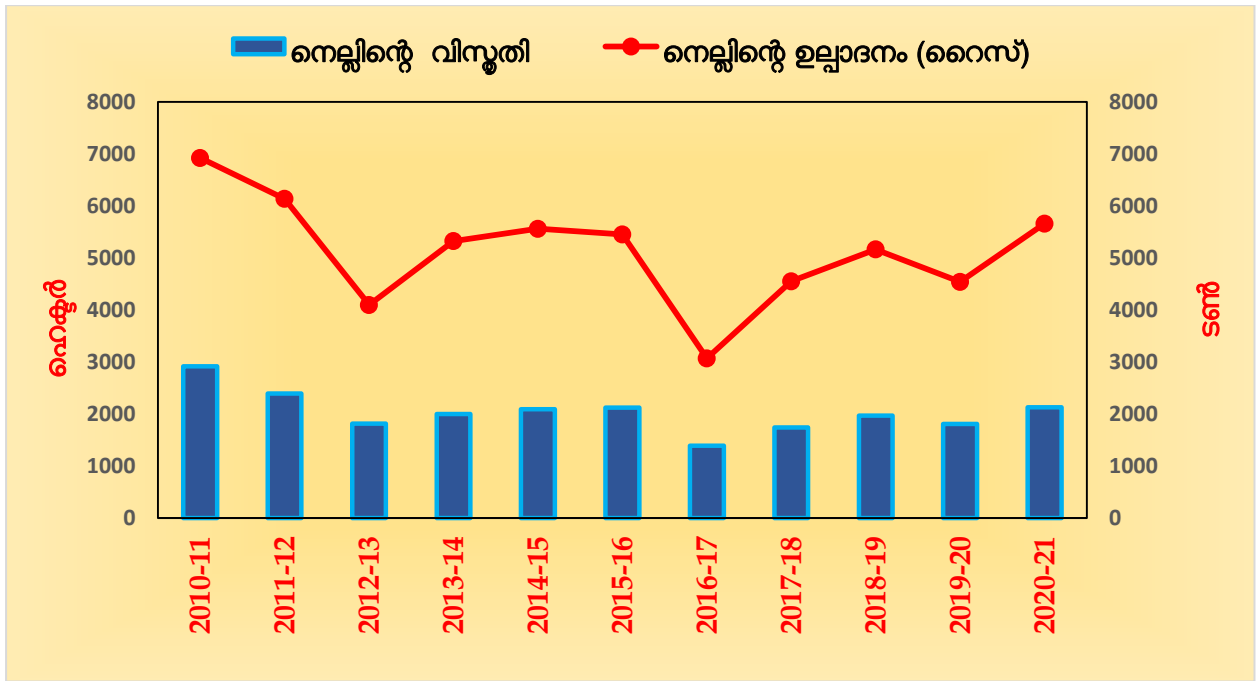
5.3.1 ഉത്പാദനവും , ഉത്പാദനക്ഷമതയും

(ഉത്പാദനം ടണ്ണിൽ, ഉത്പാദനക്ഷമത കി.ഗ്രാം/ഹെക്ടർ)

വർഷം	ഉത്പാദനം	ഉത്പാദനക്ഷമത
2010-11	6922.78	2371.63
2011-12	6138.70	2563.13
2012-13	4095.52	2255.24
2013-14	5325.52	2661.43
2014-15	5560.88	2656.90
2015-16	5452.74	2573.21
2016-17	3068.84	2204.39
2017-18	4550.98	2619.37
2018-19	5166.07	2623.82
2019-20	4540.62	2508.62
2020-21	5660.00	2656.90



5.3.2 നെൽ വിസ്തൃതി, ഉത്പാദനം



5.4 നെൽ ഉത്പാദനം - ജില്ലയുടെ സംഭാവന

(വിസ്തൃതി ഹെക്ടറിൽ)

വർഷം	ഉത്പാദനം		ജില്ലയുടെ ശതമാനം
	സംസ്ഥാനം	തിരുവനന്തപുരം ജില്ല	
2010-11	522738.00	6922.78	1.32
2011-12	568993.00	6138.70	1.08
2012-13	508320.00	4095.52	0.81
2013-14	564325.00	5325.52	0.94
2014-15	562092.00	5560.88	0.99
2015-16	549275.00	5452.74	0.99
2016-17	436483.00	3068.84	0.70
2017-18	521310.00	4550.98	0.87
2018-19	578256.00	5166.07	0.89
2019-20	587078.00	4540.61	0.77
2020-21	626888.00	5660.00	0.90

6. നെൽവിസ്കൃതി - ബ്ലോക്ക്, മുനിസിപ്പാലിറ്റി, കോർപ്പറേഷൻ അടിസ്ഥാനത്തിൽ

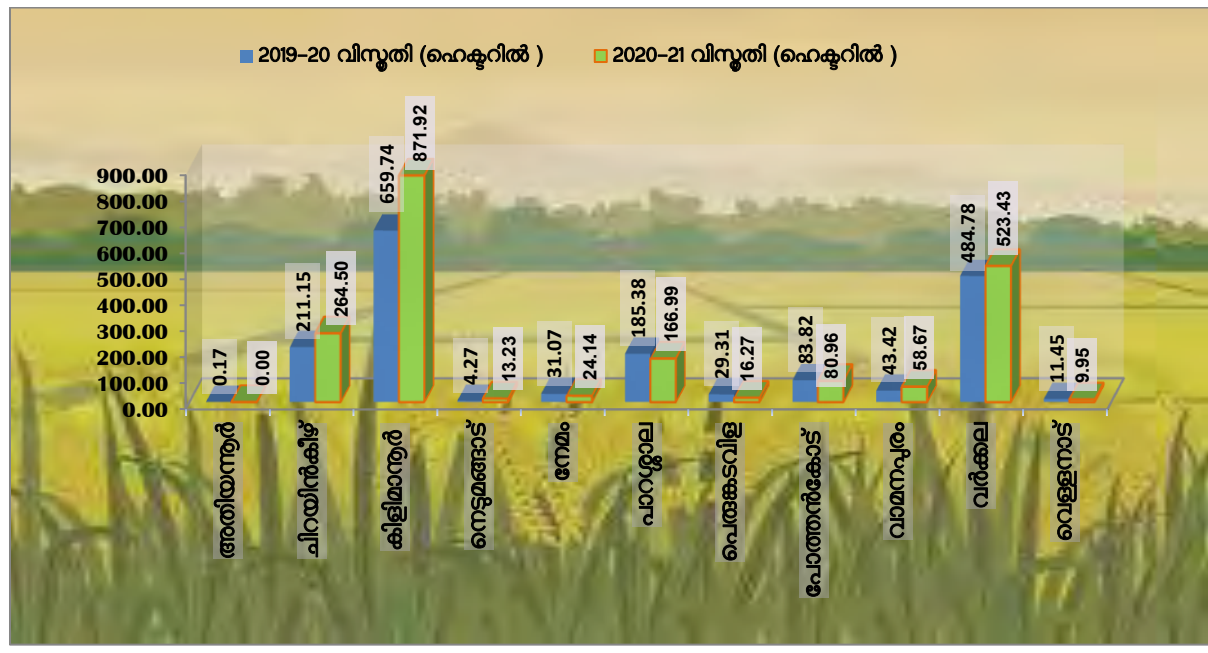
6.1 ബ്ലോക്ക്

ജില്ലയിലെ 11 ബ്ലോക്കുകളിൽ റവന്യൂ റെക്കോർഡ് പ്രകാരം ഏറ്റവും കൂടുതൽ നിലം ഭൂമിയുള്ളതും, നെൽക്കൃഷി ചെയ്യുന്നതും കിളിമാനൂർ ബ്ലോക്കിലും ഏറ്റവും കുറവ് അതിയന്നൂർ ബ്ലോക്കിലും ആണ്. അതിയന്നൂർ ബ്ലോക്കിലെ കാഞ്ഞിരംകുളം, കരിംകുളം, എന്നീ പഞ്ചായത്തുകളിലും ചിറയിൻകീഴ് ബ്ലോക്കിലെ അഞ്ചുതെങ്ങുപഞ്ചായത്തിലും നിലം ഭൂമി ഇല്ല. മലയോര പഞ്ചായത്തുകളായ വിതര, കുറ്റിച്ചൽ, വെള്ളനാട് എന്നീ പഞ്ചായത്തുകളിൽ നെൽക്കൃഷി സാധാരണയായി നടക്കാറില്ല. ജില്ലയിലെ നെൽക്കൃഷി വിസ്കൃതിയിൽ മൂന്നിലൊന്നും കിളിമാനൂർ ബ്ലോക്കിലാണ്. 2020-21 വർഷത്തിൽ ജില്ലയുടെ ആകെ നെൽവിസ്കൃതിയായ 2130.30 ഹെക്ടർ കൃഷിഭൂമിയിൽ 40% ഉം കൃഷി നടന്നത് ഈ ബ്ലോക്കിലാണ്.

റെവന്യൂ റെക്കോർഡ് പ്രകാരം നിലം വിസ്കൃതി (വിസ്കൃതി ഹെക്ടറിൽ)	
ബ്ലോക്ക്	നിലം ഭൂമി
അതിയന്നൂർ	412.07
ചിറയിൻകീഴ്	1265.58
കിളിമാനൂർ	2318.87
നെടുമങ്ങാട്	962.51
നേമം	1573.28
പാറശ്ശാല	1080.68
പെരുങ്കടവിള	1466.07
പോത്തൻകോട്	1022.41
വാമനപുരം	1927.39
വർക്കല	1039.16
വെള്ളനാട്	1916.13

വിള വിസ്കൃതിയും വ്യാപനവും, ഉത്പാദനവും സംബന്ധിച്ച പ്രവർത്തനങ്ങൾ, തരിശുഭൂമി കൃഷിയോഗ്യമാക്കുന്നതിനുവേണ്ടുന്ന പദ്ധതികൾ എന്നിവ തദ്ദേശസ്ഥാപനങ്ങളിൽ ഇനിയും ആസൂത്രണം ചെയ്യേണ്ടതുണ്ട്.

6.1.1 നെൽ വിസ്കൃതി ബ്ലോക്ക് അടിസ്ഥാനത്തിൽ 2019-20 , 2020 -21 വർഷത്തിൽ



6.2 മുനിസിപ്പാലിറ്റി

ജില്ലയിൽ നാല് മുനിസിപ്പാലിറ്റികളിലും നെൽകൃഷി ചെയ്യുന്നുണ്ട് . നെൽ വിസ്തൃതിയിൽ കാര്യമായ വർദ്ധന കഴിഞ്ഞ വർഷങ്ങളിൽ ഉണ്ടായിട്ടുണ്ട്. 2020-21 വർഷത്തിൽ മുൻ വർഷത്തെ അപേക്ഷിച്ച് 88.92% നെൽ വിസ്തൃതിയിൽ വർദ്ധനവ് ഉണ്ടായി. 2020-21 വർഷത്തിൽ ആറ്റിങ്ങൽ മുനിസിപ്പാലിറ്റിയിലാണ് കൂടുതലായി നെൽകൃഷി ഉള്ളത്. മുനിസിപ്പാലിറ്റിയുടെ ആകെ നിലം വിസ്തൃതിയിൽ 2.8% ഭൂമിയിൽ ആണ് 2021 വർഷം നെൽ കൃഷി ഉണ്ടായിരുന്നത്.

റെവന്യൂ റെക്കോർഡ് പ്രകാരം നിലം വിസ്തൃതി (വിസ്തൃതി ഹെക്ടറിൽ)	
മുനിസിപ്പാലിറ്റി	നിലം ഭൂമി
നെടുമങ്ങാട്	387.04
നെയ്യാറ്റിൻകര	363.73
വർക്കല	128.08
ആറ്റിങ്ങൽ	199.14

(വിസ്തൃതി ഹെക്ടറിൽ)

വർഷം	വീരിപ്പ്	മുണ്ടകൻ	പുഞ്ച	ആകെ
നെടുമങ്ങാട് മുനിസിപ്പാലിറ്റി				
2015-16	0.36	0.36	0.4	1.12
2016-17	0.18	0.15	0	0.33
2017-18	0.09	0	0.6	0.69
2018-19	0.16	0.31	0	0.47
2019-20	0.18	0.04	0.14	0.36
2020-21	0.26	0.1	0	0.36
നെയ്യാറ്റിൻകര മുനിസിപ്പാലിറ്റി				
2015-16	0	0	0.08	0.08
2016-17	0.15	0.12	0	0.27
2017-18	0.73	0	0.97	1.7
2018-19	0.76	0.03	0.44	1.23
2019-20	0.84	0	0.04	0.88
2020-21	0.06	0	0	0.06
വർക്കല മുനിസിപ്പാലിറ്റി				
2015-16	5	6	0	11
2016-17	5	5	6.8	16.8
2017-18	8.5	10	5	23.5
2018-19	14.99	15	0.15	30.14
2019-20	3	1	1	5
2020-21	7.01	2	0.4	9.41
ആറ്റിങ്ങൽ മുനിസിപ്പാലിറ്റി				
2015-16	1	0.48	0	1.48
2016-17	0.36	0.2	0	0.56
2017-18	0.06	0.06	0	0.12
2018-19	10	5	0	15
2019-20	5	5	0	10
2020-21	15.85	5	0	20.85

6.3 തിരുവനന്തപുരം കോർപ്പറേഷൻ

തിരുവനന്തപുരം കോർപ്പറേഷനിലെ 100 വാർഡുകളെ 9 സോണുകളായി തിരിച്ചാണ് കാർഷിക സ്ഥിതിവിവരക്കണക്കുകൾ ശേഖരിക്കുന്നത്. റെവന്യൂ റെക്കോർഡ് പ്രകാരം 3063.69 ഹെക്ടർ നിലം ഭൂമിയും 16812.26 ഹെക്ടർ കര ഭൂമിയും ഉൾപ്പെടെ ആകെ 19875.95 ഹെക്ടർ ഭൂമിയാണ് ഉള്ളത്. കഴിഞ്ഞ 5 വർഷങ്ങളിൽ നെൽകൃഷി വിസ്തൃതിയിൽ വർദ്ധനവ് രേഖപ്പെടുത്തിയിട്ടുണ്ട്. ഏറ്റവും കൂടുതൽ നെൽകൃഷി നടക്കുന്നത് കോർപ്പറേഷൻ ചന്തവിള വാർഡിൽ ആണ്. ശാസ്താംഗലം, നെടുങ്കാട്, വെങ്ങാനൂർ എന്നീ വാർഡുകളിലും നെൽകൃഷി ചെയ്യുന്നുണ്ട്.

(വിസ്തൃതി ഹെക്ടറിൽ)

വർഷം	2015-16	2016-17	2017-18	2018-19	2019-20	2020-21
കോർപ്പറേഷൻ	29.61	25.16	45.91	42.63	48.3	69.56

6.4 ബ്ലോക്ക്, മുനിസിപ്പാലിറ്റി, കോർപ്പറേഷൻ - നെൽവിസ്കൃതിയും, ഉത്പാദനവും

(വിസ്കൃതി ഹെക്ടറിൽ, ഉത്പാദനം ടണ്ണിൽ)

ക്രമ നമ്പർ	പഞ്ചായത്ത്	2015-16		2016-17		2017-18		2018-19		2019-20	
		വിസ്കൃതി	നെല്ലിന്റെ ഉത്പാദനം	വിസ്കൃതി	നെല്ലിന്റെ ഉത്പാദനം	വിസ്കൃതി	നെല്ലിന്റെ ഉത്പാദനം	വിസ്കൃതി	നെല്ലിന്റെ ഉത്പാദനം	വിസ്കൃതി	നെല്ലിന്റെ ഉത്പാദനം
1	അതിയന്തൂർ	0.29	0.722	0.43	1.275	1.34	2.42	0.88	2.001	0.17	0.157
2	ചിറയിൻകീഴ്	154.85	395.209	127.78	285.529	135.63	405.672	181.93	483.123	211.15	582.526
3	കിളിമാനൂർ	849.8	2320.805	487.83	969.179	682.43	1824.414	745.41	1926.25	659.74	1656.2
4	നെടുമങ്ങാട്	23.6	67.662	12.69	32.656	15.5	38.455	15.66	43.011	4.27	9.593
5	നേമം	40.5	71.793	21.69	47.988	24.97	49.833	24.07	66.936	31.07	58.761
6	പാറശ്ശാല	258.13	650.235	226.38	532.122	236.37	575.014	225.35	532.194	185.38	468.825
7	പെരുങ്കടവില	77.47	144.575	30.42	66.262	31.81	80.884	32.18	69.532	29.31	61.336
8	പോത്തൻകോട്	91.51	206.891	30.6	100.139	53.06	129.86	81.8	225.81	83.82	211.519
9	വാമനപുരം	122.75	334.93	77.99	209.641	68.98	221.103	56.63	193.615	43.42	106.635
10	വർക്കല	407.13	1052.592	313.03	706.771	408.52	1018.818	503.7	1341.107	484.78	1207.87
11	വെള്ളനാട്	25.16	72.041	11.32	19.622	8.64	23.801	11.71	32.641	11.45	22.697
12	മുനിസിപ്പാലിറ്റികൾ	10.54	24.439	20.45	35.634	25.32	63.037	46.88	121.098	16.26	41.186
13	കോർപ്പറേഷൻ	57.31	110.848	31.54	62.026	44.86	117.667	42.71	128.749	48.38	113.319
14	ജില്ല ആകെ	2119.04	5452.742	1392.15	3068.844	1737.43	4550.978	1968.91	5166.067	1810	4540.62

7. നെൽ വിസ്തൃതി പഞ്ചായത്ത് അടിസ്ഥാനത്തിൽ

1. അതിയന്തൂർ ഗ്രാമപഞ്ചായത്ത്

നെയാറ്റിൻകര താലൂക്കിലെ അതിയന്തൂർ ബ്ലോക്കിൽ ഉൾപ്പെടുന്ന പ്രദേശമാണ് അതിയന്തൂർ ഗ്രാമപഞ്ചായത്ത്. 1953-ൽ രൂപീകൃതമായ അതിയന്തൂർ പഞ്ചായത്തിൽ റെവന്യൂ റെക്കോർഡ് പ്രകാരം 189.38 ഹെക്ടർ നിലം ഭൂമിയും 1281.20 ഹെക്ടർ കര ഭൂമിയും ഉൾപ്പെടെ ആകെ 1470.59 ഹെക്ടർ ഭൂമിയാണ് ഉള്ളത് .

(വിസ്തൃതി ഹെക്ടറിൽ)

വർഷം	വിരിപ്പ്	മുണ്ടകൻ	പുഞ്ച	ആകെ
2015-16	0	0.2	0	0.2
2016-17	0.11	0.23	0	0.34
2017-18	0.2	0	0.2	0.4
2018-19	0.62	0.08	0	0.7
2019-20	0	0	0	0
2020-21	0	0	0	0

2018 -19 വർഷം വരെയും ചെറിയ തോതിലുള്ള കൃഷി ഉണ്ടായിരുന്നിടത്ത് കഴിഞ്ഞ രണ്ടു വർഷമായി നെൽകൃഷി നടക്കുന്നില്ല

2. കാഞ്ഞിരംകുളം ഗ്രാമപഞ്ചായത്ത്

നെയാറ്റിൻകര താലൂക്കിലെ അതിയന്തൂർ വില്ലേജിലാണ് ഉൾപ്പെടുന്ന പ്രദേശമാണ് കാഞ്ഞിരംകുളം ഗ്രാമപഞ്ചായത്ത്. വലിയ കുന്നിൻപുറങ്ങളോ, താഴ്വരകളോ, ചതുപ്പ്നിലങ്ങളോ, വെള്ളകെട്ടുകളോ, വയലുകളോ ഈ പ്രദേശത്ത് കാണുന്നില്ല. കരഭൂമി മാത്രമുള്ള ഗ്രാമപഞ്ചായത്താണ് കാഞ്ഞിരംകുളം. 1953-ൽ രൂപം കൊണ്ട ഈ പഞ്ചായത്തിന്റെ ആകെ വിസ്തൃതി 927.63 ഹെക്ടർ ആണ്.

റെവന്യൂ റെക്കോർഡ് പ്രകാരം, കാഞ്ഞിരംകുളം ഗ്രാമപഞ്ചായത്തിൽ നിലം ഭൂമി ഇല്ല

3. കോട്ടുകാൽ ഗ്രാമപഞ്ചായത്ത്

നെയാറ്റിൻകര താലൂക്കിലെ കോട്ടുകാൽ, വിഴിഞ്ഞം, കാഞ്ഞിരംകുളം എന്നീ വില്ലേജുകളിലായി 1441.25 ഹെക്ടർ വിസ്തൃതിയിൽ കോട്ടുകാൽ ഗ്രാമപഞ്ചായത്ത് വ്യാപിച്ചു കിടക്കുന്നു. 1960- ൽ രൂപീകൃതമായ കോട്ടുകാൽ ഗ്രാമപഞ്ചായത്തിൽ റെവന്യൂ റെക്കോർഡ് പ്രകാരം 76.28 ഹെക്ടർ നിലം ഭൂമിയും 1364.97 ഹെക്ടർ കര ഭൂമിയുമാണ്. നാമമാത്രമായ നെൽകൃഷിയാണ് ഈ പഞ്ചായത്തിൽ നടക്കുന്നത്.

(വിസ്തൃതി ഹെക്ടറിൽ)

വർഷം	വിരിപ്പ്	മുണ്ടകൻ	പുഞ്ച	ആകെ
2015-16	0	0	0	0
2016-17	0	0	0	0
2017-18	0	0	0	0
2018-19	0	0	0.16	0.16
2019-20	0.08	0	0.08	0.16
2020-21	0	0	0	0

4. കുരുംകുളം ഗ്രാമപഞ്ചായത്ത്

നെയാറ്റിൻകര താലൂക്കിലെ 1953-ൽ രൂപം കൊണ്ട പ്രകൃതിരമണീയമായ കടലോര ഗ്രാമപ്രദേശമാണ് കുരുംകുളം ഗ്രാമപഞ്ചായത്ത്. റെവന്യൂ റെക്കോർഡ് പ്രകാരം 416.83 ഹെക്ടർ വിസ്തൃതിയുള്ള ഈ പഞ്ചായത്ത് ബ്ലോക്കിലെ മറ്റു പഞ്ചായത്തുകളെ അപേക്ഷിച്ച് വിസ്തൃതിയിൽ വളരെ ചെറുതാണ്.

റെവന്യൂ റെക്കോർഡ് പ്രകാരം, കുരുംകുളം ഗ്രാമപഞ്ചായത്തിൽ നിലം ഭൂമി ഇല്ല

5. വെങ്ങാനൂർ ഗ്രാമപഞ്ചായത്ത്

1962-ൽ തിരുവിതാംകൂർ-കൊച്ചി സംസ്ഥാനത്തിലെ തിരുവല്ലം പഞ്ചായത്ത് വിഭജിച്ചാണ് വെങ്ങാനൂർ ഗ്രാമ പഞ്ചായത്ത് രൂപം കൊണ്ടത്. തിരുവനന്തപുരം താലൂക്കിൽ വെങ്ങാനൂർ വില്ലേജ് മാത്രം ഉൾപ്പെടുന്ന ഈ പഞ്ചായത്തിൽ റെവന്യൂ റെക്കോർഡ് പ്രകാരം 146.40 ഹെക്ടർ നിലം ഭൂമിയും 1346.48 ഹെക്ടർ കര ഭൂമിയും ഉൾപ്പെടെ ആകെ 1492.88 ഹെക്ടർ ഭൂമിയാണ് ഉള്ളത്.

(വിസ്തൃതി ഹെക്ടറിൽ)

വർഷം	വിരിപ്പ്	മുണ്ടകൻ	പുഞ്ച	ആകെ
2015-16	0	0	0.09	0.09
2016-17	0.11	0	0	0.11
2017-18	0	0	0	0
2018-19	0	0.01	0	0.01
2019-20	0	0	0	0
2020-21	0	0	0	0

വീരളമായി നെൽകൃഷിയുണ്ടായിരുന്നെങ്കിലും 2018 -19 ശേഷം നടന്നിട്ടില്ല

6. അഞ്ചുതെങ്ങ് ഗ്രാമപഞ്ചായത്ത്

ഈസ്റ്റ് ഇന്ത്യ കമ്പനി പണിത അഞ്ചുതെങ്ങ് കോട്ടയാൽ 1952-ൽ രൂപീകൃതമായ ഈ ഗ്രാമപഞ്ചായത്ത് ചരിത്രത്തിൽ ഇടം നേടിയിട്ടുണ്ട് . ജില്ലയിലെ തീരദേശ പഞ്ചായത്തുകളിൽ ഒന്നാണ് അഞ്ചുതെങ്ങ് ഗ്രാമപഞ്ചായത്ത്. ചിറയിൻകീഴ് താലൂക്കിൽ അഞ്ചുതെങ്ങ് വില്ലേജ് പരിധിയിൽ ഉൾപ്പെടുന്ന ഈ പഞ്ചായത്തിൽ റെവന്യൂ റെക്കോർഡ് പ്രകാരം ആകെ 336.00 ഹെക്ടർ ഭൂമിയാണ് ഉള്ളത്. തീരദേശ പ്രദേശമായതിനാൽ ഇവിടെ കരഭൂമി മാത്രമാണുള്ളത്.

റെവന്യൂ റെക്കോർഡ് പ്രകാരം അഞ്ചുതെങ്ങ് ഗ്രാമപഞ്ചായത്തിൽ നിലം ഭൂമി ഇല്ല

7. ചിറയിൻകീഴ് ഗ്രാമപഞ്ചായത്ത്

ചിറയിൻകീഴ് താലൂക്കിൽ ചിറയിൻകീഴ് ബ്ലോക്കിന്റെ തെക്ക് പടിഞ്ഞാറ് ഭാഗത്ത് സ്ഥിതിചെയ്യുന്ന പ്രദേശമാണ് ചിറയിൻകീഴ് ഗ്രാമപഞ്ചായത്ത്. 1953-ൽ നിലവിൽ വന്ന ചിറയിൻകീഴ് പഞ്ചായത്തിന്റെ ഭൂവിസ്തൃതി റെവന്യൂ റെക്കോർഡ് പ്രകാരം 275.5 ഹെക്ടർ നിലം ഭൂമിയും 811.51 ഹെക്ടർ കര ഭൂമിയും ഉൾപ്പെടെ ആകെ 1087.00 ഹെക്ടറാണ് .

(വിസ്തൃതി ഹെക്ടറിൽ)

വർഷം	വിരിപ്പ്	മുണ്ടകൻ	പുഞ്ച	ആകെ
2015-16	3	18	8	29
2016-17	2	11.34	0	13.34
2017-18	3	0	3	6
2018-19	5	15	0	20
2019-20	6	12	0	18
2020-21	18	10	0	28

8 ഹെക്ടറോളം പുഞ്ച കൃഷിയുണ്ടായിരുന്ന ഈ പഞ്ചായത്തിൽ കഴിഞ്ഞ മൂന്ന് വർഷങ്ങളായി പുഞ്ച സീസണിൽ കൃഷി നടന്നിട്ടില്ല

8. കടയ്ക്കാവൂർ ഗ്രാമപഞ്ചായത്ത്

ആറ്റിങ്ങൽ നിയോജക മണ്ഡലത്തിൽ ചിറയിൻകീഴ് ബ്ലോക്കിൽ കടയ്ക്കാവൂർ, കീഴാറ്റിങ്ങൽ എന്നീ വില്ലേജുകളോട് കൂടി ചിറയിൻകീഴ് താലൂക്കിലാണ് ഈ ഗ്രാമപഞ്ചായത്ത് സ്ഥിതി ചെയ്യുന്നത്. 1954-ൽ രൂപീകൃതമായ ഈ പഞ്ചായത്തിന്റെ ഭൂവിസ്തൃതി റെവന്യൂ റെക്കോർഡ് പ്രകാരം 189.67 ഹെക്ടർ നിലം ഭൂമിയും 849.33 ഹെക്ടർ കര ഭൂമിയും ഉൾപ്പെടെ ആകെ 1039.00 ഹെക്ടർ ആണ്.

പൊതുവെ പുഞ്ച സീസണിൽ കൃഷി കുറവാണെങ്കിലും 2017-18 വർഷത്തിൽ 8 ഹെക്ടറോളം പുഞ്ച കൃഷി ഉണ്ടായിരുന്നു .

(വിസ്തൃതി ഹെക്ടറിൽ)

വർഷം	വിരിപ്പ്	മുണ്ടകൻ	പുഞ്ച	ആകെ
2015-16	10	6.07	0	16.07
2016-17	9	4	0	13
2017-18	8	0.04	8	16.04
2018-19	13.25	3	0	16.25
2019-20	15	14	0	29
2020-21	21.5	14	0	35.5

ഏലാപ്പുറം , കളപ്പാട്ടം , മേലാറ്റിങ്ങൽ എന്നീ പാടശേഖരങ്ങളിലായി നെൽകൃഷി ചെയ്തു വരുന്നു.

9. കിഴുവിലം ഗ്രാമപഞ്ചായത്ത്

ചിറയിൻകീഴ് താലൂക്കിൽ ചിറയിൻകീഴ് ബ്ലോക്കിൽ 1951 കിഴുവിലം ഗ്രാമപഞ്ചായത്ത് രൂപീകൃതമായി. 1993 ലാണ് കിഴുവിലം സ്വാശ്രയ പഞ്ചായത്തായത്. റെവന്യൂ റെക്കോർഡ് പ്രകാരം 396.71 ഹെക്ടർ നിലം ഭൂമിയും 1077.28 ഹെക്ടർ കര ഭൂമിയും ഉൾപ്പെടെ ആകെ ഭൂവിസ്തൃതി 1474.00 ഹെക്ടർ ആണ്.

(വിസ്തൃതി ഹെക്ടറിൽ)

വർഷം	വിരിപ്പ്	മുണ്ടകൻ	പുഞ്ച	ആകെ
2015-16	32	15.02	1.94	48.96
2016-17	43	20	9.03	72.03
2017-18	45	0	45.99	90.99
2018-19	75	56	6	137
2019-20	75	65	10	150
2020-21	92	91	0	183

ചിറയിൻകീഴ് ബ്ലോക്കിലെ 70% നെൽ കൃഷിയും കിഴുവിലം പഞ്ചായത്തിലാണ്. വലിയഏല, മുടപ്പുരം, വലിയചിറ, മണക്കുന്ന്, കിഴുവിലം എന്നീ ഏലകളിലായി കൃഷി ചെയ്തു വരുന്നു.

10. മുദാക്കൽ ഗ്രാമപഞ്ചായത്ത്

മുദാക്കൽ, ഇളമ്പ, ഇടയ്ക്കോട് എന്നീ വില്ലേജുകളും, അവനവഞ്ചേരി വില്ലേജ് ഭാഗികമായും ഉൾപ്പെടുന്നതാണ്. 1953ൽ രൂപീകൃതമായ ഈ പഞ്ചായത്ത്. റെവന്യൂ റെക്കോർഡ് പ്രകാരം 383.86 ഹെക്ടർ നിലം ഭൂമിയും 2338.75 ഹെക്ടർ കര ഭൂമിയും ഉൾപ്പെടെ ആകെ ഭൂവിസ്തൃതി 2722.61 ഹെക്ടർ ആണ്. വിരിപ്പിലും, മുണ്ടകനിലുമാണ് പ്രധാനമായും നെൽ കൃഷി നടക്കാറുള്ളത്.

(വിസ്തൃതി ഹെക്ടറിൽ)

വർഷം	വിരിപ്പ്	മുണ്ടകൻ	പുഞ്ച	ആകെ
2015-16	20	11	0	31
2016-17	14	0.09	0	14.09
2017-18	10	1.14	0	11.14
2018-19	8	0.61	0	8.61
2019-20	1	12	0	13
2020-21	15	3	0	18

പിരപ്പൻകോട് , താഴെ ഇളമ്പ, കുട്ടായിക്കോണം എന്നീ പാടശേഖരങ്ങളായി നെൽകൃഷി ചെയ്തു വരുന്നു

11. വക്കം ഗ്രാമപഞ്ചായത്ത്

1954-ൽ രൂപീകൃതമായ ചിറയിൻകീഴ് താലൂക്കിൽ ചിറയിൻകീഴ് ബ്ലോക്ക് പരിധിയിൽ ഉൾപ്പെടുന്ന പ്രദേശമാണ് വക്കം ഗ്രാമപഞ്ചായത്ത്. റെവന്യൂ റെക്കോർഡ് പ്രകാരം 19.83 ഹെക്ടർ നിലം ഭൂമിയും 516.17 ഹെക്ടർ കര ഭൂമിയും ഉൾപ്പെടെ ആകെ 536.00 ഹെക്ടർ ആണ്.

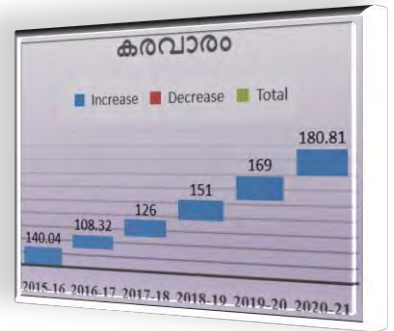
ജില്ലയിൽ നിലഭൂമി ഏറ്റവും കുറവുള്ള പഞ്ചായത്താണിത്

12. കരവാരം ഗ്രാമപഞ്ചായത്ത്

ചിറയിൻകീഴ് താലൂക്കിൽ കിളിമാനൂർ ബ്ലോക്ക് പരിധിയിലാണ് കരവാരം, ആലംകോട് എന്നീ വില്ലേജുകളിൽപ്പെടുന്ന കരവാരം ഗ്രാമപഞ്ചായത്ത് സ്ഥിതിചെയ്യുന്നത്. 1933-ലാണ് കരവാരം പഞ്ചായത്ത് രൂപീകൃതമാവുന്നത്. റവന്യൂ റെക്കോർഡ് പ്രകാരം 353.81 ഹെക്ടർ നിലം ഭൂമിയും 1893.40 ഹെക്ടർ കര ഭൂമിയും ഉൾപ്പെടെ ആകെ 2247.21 ഹെക്ടർ ഭൂവിസ്തൃതിയാണുള്ളത്. പറക്കുളം, വഞ്ചിയൂർ, ചാങ്ങാട്, മേവർക്കൽ, പുല്ലൂർമുക്ക്, വഴുതാനിക്കോണം, മണ്ണൂർഭാഗം, കൊണ്ണൂരി എന്നിവയാണ് പ്രധാന ഏലകൾ.

(വിസ്തൃതി ഹെക്ടറിൽ)

വർഷം	വിരിപ്പ്	മുണ്ടകൻ	പുഞ്ച	ആകെ
2015-16	70	70.04	0	140.04
2016-17	60	22	26.32	108.32
2017-18	61	25	40	126
2018-19	81	55	15	151
2019-20	85	84	0	169
2020-21	95	85	0.81	180.81



13. കിളിമാനൂർ ഗ്രാമപഞ്ചായത്ത്

ജില്ലയിൽ ചിറയിൻകീഴ് താലൂക്കിൽ കിളിമാനൂർ ബ്ലോക്ക് പരിധിയിൽ ഉൾപ്പെടുന്ന പ്രദേശമാണ് കരവാരം ഗ്രാമപഞ്ചായത്ത്. 1954-ൽ രൂപീകൃതമായ ഈ പഞ്ചായത്ത് കരവാരം, ആലംകോട് എന്നീ വില്ലേജുകളിൽ ഉൾപ്പെടുന്നു. റവന്യൂ റെക്കോർഡ് പ്രകാരം 281.93 ഹെക്ടർ നിലം ഭൂമിയും 1627.55 ഹെക്ടർ കര ഭൂമിയും ഉൾപ്പെടെ ആകെ 1909.47 ഹെക്ടർ ഭൂമിയാണ് ഉള്ളത്. 2015-16 വർഷവുമായി താരതമ്യം ചെയ്യുമ്പോൾ നെൽ വിസ്തൃതിയിൽ 2020-21 ൽ വിരിപ്പിൽ 8%വും മുണ്ടകനിൽ 43%വും കുറവുണ്ടായിട്ടുണ്ട്.

(വിസ്തൃതി ഹെക്ടറിൽ)

വർഷം	വിരിപ്പ്	മുണ്ടകൻ	പുഞ്ച	ആകെ
2015-16	35	35.22	0	70.22
2016-17	30	6.5	3.04	39.54
2017-18	25	24	2	51
2018-19	30	26	0	56
2019-20	25	14.5	0	39.5
2020-21	32	20	0	52

പ്രധാനപ്പെട്ട ഏലകൾ
പോങ്ങനാട്,
കർഷകസേവ, മലയ്ക്കൽ,
വാലഞ്ചേരി ചട്ടയിൽ,
നിലമൺമുഴി,
ആലത്തുകാവ്, മലയാമം

14. മടവൂർ ഗ്രാമപഞ്ചായത്ത്

വർക്കല താലൂക്കിൽ കിളിമാനൂർ ബ്ലോക്ക് പരിധിയിൽ ഉൾപ്പെടുന്ന പ്രദേശമാണ് മടവൂർ ഗ്രാമപഞ്ചായത്ത്. മടവൂർ വില്ലേജിൽ ഉൾപ്പെടുന്ന ഈ പഞ്ചായത്ത് 1953-ലാണ് രൂപീകൃതമായത്. റവന്യൂ റെക്കോർഡ് പ്രകാരം 232.11 ഹെക്ടർ നിലം ഭൂമിയും 1475.16 ഹെക്ടർ കര ഭൂമിയും ഉൾപ്പെടെ ആകെ ഭൂവിസ്തൃതി 1707.27 ഹെക്ടർ ആണ്.

(വിസ്തൃതി ഹെക്ടറിൽ)

വർഷം	വിരിപ്പ്	മുണ്ടകൻ	പുഞ്ച	ആകെ
2015-16	45	60.21	0	105.21
2016-17	42	27	15.99	84.99
2017-18	35	40	20	95
2018-19	29.99	37	0	66.99
2019-20	32	40	0	72
2020-21	35.01	35	0	70.01

പടിഞ്ഞാറ്റേല, അയണിക്കാറ്റ്കോണം,
അറുകാഞ്ഞിരം, കിഴക്കേവേല,
ഞാറയിൽക്കോണം, പുലിയൂർക്കോണം,
പഞ്ചവടി, നടുവത്തേല
എന്നിവയാണ് പ്രധാനപ്പെട്ട ഏല സമിതികൾ

15. നഗരൂർ ഗ്രാമപഞ്ചായത്ത്

ചിറയിൻകീഴ് താലൂക്കിൽ കിളിമാനൂർ ബ്ലോക്ക് പരിധിയിൽ ഉൾപ്പെടുന്ന പ്രദേശമാണ് നഗരൂർ ഗ്രാമപഞ്ചായത്ത്. നഗരൂർ, വെള്ളല്ലൂർ എന്നീ റവന്യൂ വില്ലേജുകളിലായി വ്യാപിച്ചുകിടക്കുന്ന നഗരൂർ പഞ്ചായത്ത് 1953ലാണ് രൂപീകൃതമായത്. റെവന്യൂ റെക്കോർഡ് പ്രകാരം 310.56 ഹെക്ടർ നിലം ഭൂമിയും 2012.03 ഹെക്ടർ കര ഭൂമിയും ഉൾപ്പെടെ ആകെ 2322.59 ഹെക്ടർ ഭൂമിയാണ് ഉള്ളത്.

(വിസ്തൃതി ഹെക്ടറിൽ)

വർഷം	വിരിപ്പ്	മുണ്ടകൻ	പുഞ്ച	ആകെ
2015-16	80	90.36	0	170.36
2016-17	71	10	6.44	87.44
2017-18	81	65	31	177
2018-19	102	85	0	187
2019-20	108	60	0	168
2020-21	116	105	0	221

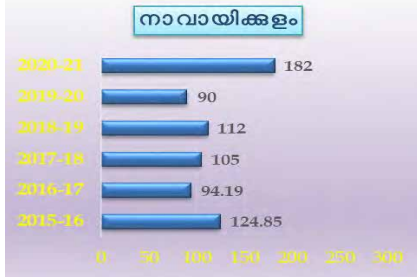
ഏലകൾ :- കാരോട്, പേരൂർ, കിഴ്ശേരൂർ , കിഴ്ശേരൂർ തെക്ക്, വെള്ളല്ലൂർ, ഈഞ്ചമൂല, മുട്ടച്ചൽ, കേശവപുരം, തേക്കിൻകാവ്, മാത്തയിൽ, കൊക്കോട്, തല്ലൂർകാവ്, ദർശനാവട്ടം, നന്ദായ് വനം, കോടയൽ

16. നാവായിക്കുളം പഞ്ചായത്ത്

വർക്കല താലൂക്കിൽ കിളിമാനൂർ ബ്ലോക്ക് പരിധിയിൽ ഉൾപ്പെടുന്ന പ്രദേശമാണ് 1954-ൽ രൂപീകൃതമായ നാവായിക്കുളം ഗ്രാമപഞ്ചായത്ത്. നാവായിക്കുളം, കുടവൂർ വില്ലേജുകളിൽ ഉൾപ്പെടുന്ന ഈ പഞ്ചായത്തിന്റെ ഭൂവിസ്തൃതി റെവന്യൂ റെക്കോർഡ് പ്രകാരം 401.74 ഹെക്ടർ നിലം ഭൂമിയും 2442.82 ഹെക്ടർ കര ഭൂമിയും ഉൾപ്പെടെ ആകെ 2844.56 ഹെക്ടർ ആണ് . മുൻവർഷവുമായി താരതമ്യം ചെയ്യുമ്പോൾ 2020-21 വർഷത്തിൽ നെൽകൃഷിയുടെ വിസ്തൃതിയിൽ ഇരട്ടിയിലധികം വർദ്ധനവുണ്ടാക്കാൻ ഈ പഞ്ചായത്തിന് കഴിഞ്ഞിട്ടുണ്ട്.

(വിസ്തൃതി ഹെക്ടറിൽ)

വർഷം	വിരിപ്പ്	മുണ്ടകൻ	പുഞ്ച	ആകെ
2015-16	54	70.85	0	124.85
2016-17	53	9	32.19	94.19
2017-18	40	50	15	105
2018-19	50	62	0	112
2019-20	30	60	0	90
2020-21	77	105	0	182



17. പള്ളിക്കൽ ഗ്രാമപഞ്ചായത്ത്

വർക്കല താലൂക്കിൽ കിളിമാനൂർ ബ്ലോക്ക് പരിധിയിൽ ഉൾപ്പെടുന്ന പ്രദേശമാണ് പള്ളിക്കൽ ഗ്രാമപഞ്ചായത്ത്. 1979-ൽ രൂപീകൃതമായ ഈ പഞ്ചായത്തിന്റെ ഭൂവിസ്തൃതി റെവന്യൂ റെക്കോർഡ് പ്രകാരം 203.22 ഹെക്ടർ നിലം ഭൂമിയും 1449.59 ഹെക്ടർ കര ഭൂമിയും ഉൾപ്പെടെ ആകെ 1652.81 ഹെക്ടർ ആണ്. 2019 -20 വർഷത്തേക്കാൾ വിരിപ്പിൽ 15%വും, മുണ്ടകനിൽ 68%വും വർദ്ധനവ് ഉണ്ടായിട്ടുണ്ട്.

(വിസ്തൃതി ഹെക്ടറിൽ)

വർഷം	വിരിപ്പ്	മുണ്ടകൻ	പുഞ്ച	ആകെ
2015-16	22	37.04	0.08	59.12
2016-17	30	24	10.61	64.61
2017-18	28	25	8	61
2018-19	32.25	32.7	0	64.95
2019-20	33	22	0	55
2020-21	38	37	0	75

പള്ളിക്കൽ പുഴ, വൈവേലി, വീളക്കവട്ടം, പള്ളിക്കൽ ടൗൺ, കെ.കെ. കോണം എന്നിവയാണ് പ്രധാനപ്പെട്ട ഏല സമിതികൾ

18. പഴയകുന്നുമ്മേൽ ഗ്രാമപഞ്ചായത്ത്

ചിറയിൻകീഴ് താലൂക്കിൽ കിളിമാനൂർ ബ്ലോക്ക് പരിധിയിൽ ഉൾപ്പെടുന്ന പ്രദേശമാണ് 1953-ൽ രൂപീകൃതമായ പഴയകുന്നുമ്മേൽ ഗ്രാമപഞ്ചായത്ത്. പഴയകുന്നുമ്മേൽ വില്ലേജിൽ ഉൾപ്പെടുന്ന ഈ പഞ്ചായത്തിന്റെ ഭൂവിസ്തൃതി റെവന്യൂ റെക്കോർഡ് പ്രകാരം 230.76 ഹെക്ടർ നിലം ഭൂമിയും 2318.30 ഹെക്ടർ കര ഭൂമിയും ഉൾപ്പെടെ ആകെ 2549.06 ഹെക്ടർ ആണ്. വിരിപ്പ്, മുണ്ടകൻ കാലങ്ങളിൽ ഏകദേശം തുല്യമായ വിസ്തൃതിയിലാണ് ഈ പഞ്ചായത്തിൽ നെൽകൃഷി നടക്കാറുള്ളത്.

(വിസ്തൃതി ഹെക്ടറിൽ)

വർഷം	വിരിപ്പ്	മുണ്ടകൻ	പുഞ്ച	ആകെ
2015-16	10	10.12	0	20.12
2016-17	4.5	5	0.49	9.99
2017-18	7.5	8	0	15.5
2018-19	9	9	0	18
2019-20	10	1	0	11
2020-21	10	9	0	19

മുളകുറഞ്ഞി, അടയമൺ, പാപ്പാല, പുതിയകാവ് എന്നീ ഏലകളിലായിലാണ് നെൽകൃഷി ചെയ്യുന്നത്

19. പുളിമാത്ത് ഗ്രാമപഞ്ചായത്ത്

ചിറയിൻകീഴ് താലൂക്കിൽ കിളിമാനൂർ ബ്ലോക്കിൽ പുളിമാത്ത്, കൊടുവഴന്തൂർ വില്ലേജുകളിൽ ഉൾപ്പെടുന്ന പ്രദേശമാണ് പുളിമാത്ത് ഗ്രാമപഞ്ചായത്ത്. ഈ പഞ്ചായത്ത് 1953-ലാണ് രൂപീകൃതമായത്. റെവന്യൂ റെക്കോർഡ് പ്രകാരം 304.75 ഹെക്ടർ നിലം ഭൂമിയും 2324.42 ഹെക്ടർ കര ഭൂമിയും ഉൾപ്പെടെ ആകെ ഭൂവിസ്തൃതി 2629.16 ഹെക്ടർ ആണ്. കഴിഞ്ഞ 5 വർഷങ്ങൾ കണക്കിലെടുക്കുമ്പോൾ 2018 -19 വർഷത്തിലാണ് വിരിപ്പിലും, മുണ്ടകനിലും കൂടുതൽ നെൽകൃഷി നടന്നിട്ടുള്ളത് .

(വിസ്തൃതി ഹെക്ടറിൽ)

വർഷം	വിരിപ്പ്	മുണ്ടകൻ	പുഞ്ച	ആകെ
2015-16	30	38.46	0	68.46
2016-17	10	2	0	12
2017-18	30	20	10	60
2018-19	49.18	40	0	89.18
2019-20	36	19	0	55
2020-21	41.1	31	0	72.1

മീൻതാങ്ങി, കൊടുവഴന്തൂർ, കണ്ണൻമുക്ക്, അരിനെല്ലൂർ, പുല്ലയിൽ , എറുത്തിനാട് , പ്ലാവട്, പുളിമാത്ത് , അലയക്കോണം , കൂടിയേല എന്നിവയാണ് പ്രധാന ഏലകൾ

20. ആനാട് ഗ്രാമപഞ്ചായത്ത്

മലയോര മേഖലയായ നെടുമങ്ങാട് താലൂക്കിലാണ് ആനാട് പഞ്ചായത്ത് സ്ഥിതിചെയ്യുന്നത്. ആനാട് വില്ലേജ് മുഴുവനായി ഉൾപ്പെടുത്തിക്കൊണ്ട് 1952 ലാണ് ആനാട് ഗ്രാമപഞ്ചായത്ത് രൂപീകൃതമായത്. റെവന്യൂ റെക്കോർഡ് പ്രകാരം 216.28 ഹെക്ടർ നിലം ഭൂമിയും 2200.66 ഹെക്ടർ കര ഭൂമിയും ഉൾപ്പെടെ ആകെ ഭൂവിസ്തൃതി 2416.94 ഹെക്ടർ ആണ്.

(വിസ്തൃതി ഹെക്ടറിൽ)

വർഷം	വിരിപ്പ്	മുണ്ടകൻ	പുഞ്ച	ആകെ
2015-16	0.4	1	0.53	1.93
2016-17	1.26	0	0	1.26
2017-18	0.93	0.21	1.01	2.15
2018-19	1.55	0.67	0	2.22
2019-20	0	1.05	0.7	1.75
2020-21	0.45	2	0	2.45

പെരിങ്ങാവൂർ ഏലയിലാണ് നിലവിൽ നെൽകൃഷിയുള്ളത്.

21. അരുവിക്കര ഗ്രാമപഞ്ചായത്ത്

ജില്ലയിലെ പ്രധാന ജലശ്രോതസ്സുകളായ കരമനയാറ്റം കിളിയാറ്റം കൈകോർത്തൊഴുകുന്ന മനോഹരമായ ഭൂപ്രദേശമാണ് അരുവിക്കര. നെടുമങ്ങാട് ബ്ലോക്കിൽ അരുവിക്കര വില്ലേജിൽ ഉൾപ്പെടുന്ന അരുവിക്കര ഗ്രാമപഞ്ചായത്തിന്റെ ഭൂവിസ്തൃതി റെവന്യൂ റെക്കോർഡ് പ്രകാരം 233.65 ഹെക്ടർ നിലം ഭൂമിയും 1845.86 ഹെക്ടർ കര ഭൂമിയും ഉൾപ്പെടെ ആകെ 2079.51 ഹെക്ടർ ആണ്.

(വിസ്തൃതി ഹെക്ടറിൽ)

വർഷം	വിരിപ്പ്	മുണ്ടകൻ	പുഞ്ച	ആകെ
2015-16	0.06	0	0	0.06
2016-17	0.06	0	0	0.06
2017-18	0	0	0	0
2018-19	0.14	0	0.42	0.56
2019-20	0.12	0	0	0.12
2020-21	0.14	0.02	0.03	0.19

മണമ്പൂർ, ഇരുമ്പിൽ ഏലുകളിൽ ചെറിയ തോതിലുള്ള നെൽകൃഷി നടക്കുന്നുണ്ട്. 2020-21 വർഷത്തിൽ മൂന്ന് സീസണുകളിലും നെൽകൃഷി നടന്നിരുന്നു.

22. കരകളം ഗ്രാമപഞ്ചായത്ത്

കരകളം, വട്ടപ്പാറ എന്നീ റവന്യൂ വില്ലേജുകൾ ഉൾപ്പെടുന്ന തിരുവനന്തപുരം താലൂക്കിനോട് തൊട്ടുകിടക്കുന്ന നെടുമങ്ങാട് താലൂക്കിന്റെ തെക്കൻ പ്രദേശമായ കരകളം ഗ്രാമപഞ്ചായത്ത് നെടുമങ്ങാട് ബ്ലോക്കിൽ ഉൾപ്പെടുന്ന ഭൂപ്രദേശമാണ്. കരകളം ഗ്രാമപഞ്ചായത്ത് 1953-ലാണ് നിലവിൽ വന്നത്. റെവന്യൂ റെക്കോർഡ് പ്രകാരം 205.86 ഹെക്ടർ നിലം ഭൂമിയും 2360.14 ഹെക്ടർ കര ഭൂമിയും ഉൾപ്പെടെ ആകെ 2566.00 ഹെക്ടർ ഭൂമിയാണുള്ളത്.

(വിസ്തൃതി ഹെക്ടറിൽ)

വർഷം	വിരിപ്പ്	മുണ്ടകൻ	പുഞ്ച	ആകെ
2015-16	0	0.22	0	0.22
2016-17	0.14	0.14	0	0.28
2017-18	0.14	0	0.4	0.54
2018-19	0.08	0	0.08	0.16
2019-20	0.08	0.08	0	0.16
2020-21	0.13	0.4	0.17	0.7

23. പനവൂർ ഗ്രാമപഞ്ചായത്ത്

1976 ൽ ആനാട് പഞ്ചായത്തിനെ വിഭജിച്ച് പനവൂർ ഗ്രാമപഞ്ചായത്തിന് രൂപം നൽകി. തിരുവനന്തപുരം ജില്ലയിലെ നെടുമങ്ങാട് ബ്ലോക്കിൽ ഉൾപ്പെടുന്ന ഭൂപ്രദേശമാണ് പനവൂർ ഗ്രാമപഞ്ചായത്ത്. റെവന്യൂ റെക്കോർഡ് പ്രകാരം 129.14 ഹെക്ടർ നിലം ഭൂമിയും 2071.06 ഹെക്ടർ കര ഭൂമിയും ഉൾപ്പെടെ ആകെ 2200.20 ഹെക്ടർ ആണ് ഭൂവിസ്തൃതി.

(വിസ്തൃതി ഹെക്ടറിൽ)

വർഷം	വിരിപ്പ്	മുണ്ടകൻ	പുഞ്ച	ആകെ
2015-16	0	0	0	0
2016-17	0	0	0	0
2017-18	0	0	0.53	0.53
2018-19	0	0.72	0	0.72
2019-20	0	0.49	0	0.49
2020-21	0.16	0	0	0.16

കരിഞ്ച, പാമ്പാടി, പനയമുട്ടം ഏലുകളിലായി 2017-18 പുഞ്ച സീസൺ മുതലാണ് നെൽകൃഷി ആരംഭിച്ചത്.

24. വെമ്പായം ഗ്രാമപഞ്ചായത്ത്

നെടുമങ്ങാട് ബ്ലോക്കിൽ ഉള്പ്പെടുന്ന ഭൂപ്രദേശമാണ് വെമ്പായം ഗ്രാമപഞ്ചായത്ത്. റെവന്യൂ റെക്കോർഡ് പ്രകാരം 176.75 ഹെക്ടർ നിലം ഭൂമിയും 2958.06 ഹെക്ടർ കര ഭൂമിയും ഉൾപ്പെടെ ആകെ ഭൂവിസ്തൃതി 3134.81 ഹെക്ടർ ആണ്.

കൊഞ്ചിറ ഏലയിലാണ് നെൽകൃഷി ചെയ്തുവരുന്നത് . 2018 -19 വരെ വിരിപ്പ് പോലെ തന്നെ പുഞ്ച കൃഷിയും നടന്നിരുന്നു .

മുൻവർഷവുമായി താരതമ്യം ചെയ്യുമ്പോൾ 2020 -21 ലെ നെൽകൃഷിയുടെ വിസ്തൃതിയിൽ വളരെ മികച്ചൊരു വർദ്ധനവാണുണ്ടായിരിക്കുന്നത്.

(വിസ്തൃതി ഹെക്ടറിൽ)

വർഷം	വിരിപ്പ്	മുണ്ടാകൻ	പുഞ്ച	ആകെ
2015-16	5	1.4	0	6.4
2016-17	3.78	3.46	2.54	9.78
2017-18	5.87	4.5	1.5	11.87
2018-19	6	0	5.99	11.99
2019-20	1.75	0	0	1.75
2020-21	4.73	5	0	9.73

25. മലയിൻകീഴ് ഗ്രാമപഞ്ചായത്ത്

കാട്ടാക്കട താലൂക്കിൽ നേമം ബ്ലോക്കിൽപ്പെട്ടതാണ് മലയിൻകീഴ് ഗ്രാമപഞ്ചായത്ത്. 1953-ൽ രൂപീകൃതമായ പഞ്ചായത്തിന്റെ ഭൂവിസ്തൃതി റെവന്യൂ റെക്കോർഡ് പ്രകാരം 210.63 ഹെക്ടർ നിലം ഭൂമിയും 1409.23 ഹെക്ടർ കര ഭൂമിയും ഉൾപ്പെടെ ആകെ 1619.85 ഹെക്ടർ ആണ്.

വർഷം	വിരിപ്പ്	മുണ്ടാകൻ	പുഞ്ച	ആകെ
2015-16	0.09	0	0.89	0.98
2016-17	0.02	0.09	0.81	0.92
2017-18	0.75	0.14	0	0.89
2018-19	0.17	0.16	0.23	0.56
2019-20	0.41	0	0.26	0.67
2020-21	0	0	0	0

2019 -20 ന് ശേഷം നെൽകൃഷി നടന്നിട്ടില്ല

26. വിളവൂർക്കൽ ഗ്രാമപഞ്ചായത്ത്

നേമം ബ്ലോക്കിൽ കാട്ടാക്കട താലൂക്കിലെ 1979 ൽ രൂപീകൃതമായതാണ് വിളവൂർക്കൽ ഗ്രാമപഞ്ചായത്ത്. തിരുവനന്തപുരം നഗരസഭയും വിളപ്പിൽ, മലയിൻകീഴ്, പള്ളിച്ചൽ എന്നീ ഗ്രാമപഞ്ചായത്തുകളുമായി അതിർത്തി പങ്കിടുന്നു. റെവന്യൂ റെക്കോർഡ് പ്രകാരം 143.35 ഹെക്ടർ നിലം ഭൂമിയും 901.65 ഹെക്ടർ കര ഭൂമിയും ഉൾപ്പെടെ ആകെ ഭൂവിസ്തൃതി 1045.01 ഹെക്ടർ ആണ്.

(വിസ്തൃതി ഹെക്ടറിൽ)

വർഷം	വിരിപ്പ്	മുണ്ടാകൻ	പുഞ്ച	ആകെ
2015-16	1	0.28	0	1.28
2016-17	0.62	0	0	0.62
2017-18	0.58	0.46	0	1.04
2018-19	0.43	0.33	0.27	1.03
2019-20	0.72	0	0.58	1.3
2020-21	0.86	0.66	0.18	1.7

കരിച്ചുമുട്ടം ഏലയിൽ ഏകദേശം ഒന്നരയേക്കറോളം ഭൂമിയിൽ നെൽകൃഷി ചെയ്യുന്നു.

27. കല്ലിയൂർ ഗ്രാമപഞ്ചായത്ത്

തിരുവനന്തപുരം താലൂക്കിൽ നേമം ബ്ലോക്ക് പരിധിയിൽ ഉൾപ്പെടുന്ന പ്രദേശമാണ് കല്ലിയൂർ ഗ്രാമപഞ്ചായത്ത്. 1960-ൽ രൂപീകൃതമായ ഈ പഞ്ചായത്തിന്റെ ഭൂവിസ്തൃതി റെവന്യൂ റെക്കോർഡ് പ്രകാരം 308.64 ഹെക്ടർ നിലം ഭൂമിയും 1364.82 ഹെക്ടർ കര ഭൂമിയും ഉൾപ്പെടെ ആകെ 1673.46 ഹെക്ടർ ആണ്.

പ്രധാനപ്പെട്ട ഏലകൾ പണ്ടാരക്കരി, ഉപന്നിയൂർ, കാഞ്ഞിരത്തടി, പാടശേഖരസമിതി പണ്ടാരക്കരി, ഉപന്നിയൂർ, കാഞ്ഞിരത്തടി , മാങ്കിളിക്കരി

നേമം ബ്ലോക്കിൽ നെൽകൃഷിയുടെ വിസ്തൃതിയിൽ മൂന്നിൽ നിൽക്കുന്ന പഞ്ചായത്താണിത്. ബ്ലോക്ക് നിലം വിസ്തൃതിയുടെ ഏകദേശം 89% വും കല്ലിയൂർ പഞ്ചായത്തിലാണ്.

(വിസ്തൃതി ഹെക്ടറിൽ)

വർഷം	വിരിപ്പ്	മുണ്ടകൻ	പുഞ്ച	ആകെ
2015-16	15	0.32	22.5	37.82
2016-17	0.66	0.94	17.9	19.5
2017-18	6	4.66	12	22.66
2018-19	3.47	0.9	16.59	20.96
2019-20	10.62	3	14	27.62
2020-21	7	0	14.55	21.55

28. വിളപ്പിൽ ഗ്രാമപഞ്ചായത്ത്

കാട്ടാക്കട താലൂക്കിൽ നേമം ബ്ലോക്ക് പരിധിയിൽ ഉൾപ്പെടുന്ന പ്രദേശമാണ് വിളപ്പിൽ ഗ്രാമപഞ്ചായത്ത്. വടക്ക് അരുവിക്കര ഗ്രാമപഞ്ചായത്തും, കിഴക്ക് പൂവച്ചൽ, വെള്ളനാട്, കാട്ടാക്കട തുടങ്ങിയ ഗ്രാമപഞ്ചായത്തുകളും, തെക്ക് മലയിൻകീഴ്, വിളവൂർക്കൽ ഗ്രാമപഞ്ചായത്തുകളും, പടിഞ്ഞാറ് തിരുവനന്തപുരം കോർപ്പറേഷനും സ്ഥിതിചെയ്യുന്നു. 1953-ൽ രൂപീകൃതമായ ഈ പഞ്ചായത്തിന്റെ ഭൂവിസ്തൃതി റെവന്യൂ റെക്കോർഡ് പ്രകാരം 179.82 ഹെക്ടർ നിലം ഭൂമിയും 1902.22 ഹെക്ടർ കര ഭൂമിയും ആണ്.

(വിസ്തൃതി ഹെക്ടറിൽ)

വർഷം	വിരിപ്പ്	മുണ്ടകൻ	പുഞ്ച	ആകെ
2015-16	0	0	0	0
2016-17	0	0	0	0
2017-18	0.19	0	0.19	0.38
2018-19	0.5	0	0.19	0.69
2019-20	0.16	0	0.35	0.51
2020-21	0	0	0.34	0.34

വിട്ടിയം ആണ് പ്രധാനപ്പെട്ട ഏല . സാധാരണയായി മുണ്ടകൻ സീസണിൽ ഇവിടെ നെൽകൃഷി നടക്കാറില്ല പകരം പുഞ്ചകൃഷിയാണുള്ളത്.

29. പള്ളിച്ചൽ ഗ്രാമപഞ്ചായത്ത്

നെയാറ്റിൻകര താലൂക്കിൽ നേമം ബ്ലോക്ക് പരിധിയിൽ ഉൾപ്പെടുന്ന പ്രദേശമാണ് പള്ളിച്ചൽ ഗ്രാമപഞ്ചായത്ത്. 1952-ൽ രൂപീകൃതമായ ഈ പഞ്ചായത്തിന്റെ ഭൂവിസ്തൃതി റെവന്യൂ റെക്കോർഡ് പ്രകാരം 225.46 ഹെക്ടർ നിലം ഭൂമിയും 1543.51 ഹെക്ടർ കര ഭൂമിയും ഉൾപ്പെടെ ആകെ 1768.97 ഹെക്ടർ ആണ്. മുൻവർഷങ്ങളേക്കാൾ നെൽകൃഷിയുടെ വിസ്തൃതിയിൽ ക്രമാനുഗതമായ വർദ്ധനവ് ഉണ്ടായിട്ടുണ്ട്.

(വിസ്തൃതി ഹെക്ടറിൽ)

വർഷം	വിരിപ്പ്	മുണ്ടകൻ	പുഞ്ച	ആകെ
2015-16	0.14	0	0.02	0.16
2016-17	0.07	0	0.07	0.14
2017-18	0.07	0	0.07	0.14
2018-19	0.1	0.19	0	0.29
2019-20	0.2	0	0.07	0.27
2020-21	0.32	0	0.08	0.4

ചിറ്റിക്കോട്, വെള്ളാപ്പള്ളി ഏലകളിലാണ് കൃഷി ചെയ്യുന്നത്.

30. മാറനല്ലൂർ ഗ്രാമപഞ്ചായത്ത്

1953-ൽ മാറനല്ലൂർ ഗ്രാമപഞ്ചായത്ത് രൂപീകൃതമായി. കാട്ടാക്കട താലൂക്കിൽ നേമം ബ്ലോക്ക് പരിധിയിൽ ഉൾപ്പെടുന്ന പ്രദേശമാണ് മാറനല്ലൂർ ഗ്രാമപഞ്ചായത്ത് . ഈ പഞ്ചായത്തിന്റെ ഭൂവിസ്തൃതി റെവന്യൂ റെക്കോർഡ് പ്രകാരം 347.86 ഹെക്ടർ നിലം ഭൂമിയും 2157.13 ഹെക്ടർ കര ഭൂമിയും ഉൾപ്പെടെ ആകെ 2504.99 ഹെക്ടർ ആണ്.

(വിസ്തൃതി ഹെക്ടറിൽ)

വർഷം	വിരിപ്പ്	മുണ്ടകൻ	പുഞ്ച	ആകെ
2015-16	0.36	0.15	0.12	0.63
2016-17	0	0.12	0	0.12
2017-18	0	0.16	0.19	0.35
2018-19	0.24	0.07	0	0.31
2019-20	0.28	0	0.1	0.38
2020-21	0	0	0	0

2019 -20 ന് ശേഷം നെൽകൃഷി നടന്നിട്ടില്ല

31. ബാലരാമപുരം ഗ്രാമപഞ്ചായത്ത്

നെയാറ്റിൻകര താലൂക്കിലെ നേമം ബ്ലോക്ക് പരിധിയിൽ ഉൾപ്പെടുന്ന പ്രദേശമാണ് ബാലരാമപുരം ഗ്രാമപഞ്ചായത്ത്. റെവന്യൂ റെക്കോർഡ് പ്രകാരം ഭൂവിസ്തൃതി 157.51 ഹെക്ടർ നിലം ഭൂമിയും 898.20 ഹെക്ടർ കര ഭൂമിയും ഉൾപ്പെടെ ആകെ 1055.72 ഹെക്ടർ ആണ്.

(വിസ്തൃതി ഹെക്ടറിൽ)

വർഷം	വിരിപ്പ്	മുണ്ടകൻ	പുഞ്ച	ആകെ
2015-16	0.11	0.11	0.02	0.24
2016-17	0.15	0.11	0	0.26
2017-18	0.11	0.11	0	0.22
2018-19	0.11	0.11	0	0.22
2019-20	0.12	0.11	0.05	0.28
2020-21	0.11	0.04	0	0.15

ഐത്തിയൂർ ഏലയിലാണ് നെൽകൃഷി ചെയ്യുന്നത്.

32. ചെങ്കൽ ഗ്രാമപഞ്ചായത്ത്

നെയാറ്റിൻകര താലൂക്കിൽ പാറശ്ശാല ബ്ലോക്ക് പരിധിയിൽ ഉൾപ്പെടുന്ന ഈ പഞ്ചായത്ത് 1953 ലാണ് രൂപീകൃതമായത്. തമിഴ്നാട് സംസ്ഥാനത്തിനോട് ചേർന്നുകിടക്കുന്ന ഈ പഞ്ചായത്തിന്റെ ഭൂവിസ്തൃതി റെവന്യൂ റെക്കോർഡ് പ്രകാരം 335.37 ഹെക്ടർ നിലം ഭൂമിയും 1633.66 ഹെക്ടർ കര ഭൂമിയും ഉൾപ്പെടെ ആകെ 1969.03 ഹെക്ടർ ആണ്. ബ്ലോക്കിലെ നെൽകൃഷിയുടെ 63% റൂം ചെങ്കൽ പഞ്ചായത്തിലാണ്. നെൽകൃഷിയുടെ വിസ്തൃതിയിൽ മുൻവർഷത്തെ അപേക്ഷിച്ച് 21% കുറവ് വന്നിട്ടുണ്ട്.

(വിസ്തൃതി ഹെക്ടറിൽ)

വർഷം	വിരിപ്പ്	മുണ്ടകൻ	പുഞ്ച	ആകെ
2015-16	70	0.61	61.38	131.99
2016-17	62	2.02	60.98	125
2017-18	63.35	65	6.48	134.83
2018-19	63.13	63.54	6.27	132.94
2019-20	66	34.83	23.88	124.71
2020-21	56	28.96	19.67	104.63

കിഴന്മാകം, മേലന്മാകം, പോരന്നൂർ, പ്ലാത്താങ്കര, കരിക്കകുരി, ആറയൂർ എന്നിവയാണ് പ്രധാന ഏലകൾ

33. കാരോട് ഗ്രാമപഞ്ചായത്ത്

നെയാറ്റിൻകര താലൂക്കിൽ കാരോട് വില്ലേജിൽ ഉൾപ്പെടുന്ന ഈ പഞ്ചായത്ത് 1969 ലാണ് രൂപീകൃതമായത്. പാറശ്ശാല ബ്ലോക്ക് പരിധിയിൽ ഉൾപ്പെട്ടിരിക്കുന്ന ഈ പഞ്ചായത്തിന്റെ ഭൂവിസ്തൃതി റെവന്യൂ റെക്കോർഡ് പ്രകാരം 197.22 ഹെക്ടർ നിലം ഭൂമിയും 1215.20 ഹെക്ടർ കര ഭൂമിയും ഉൾപ്പെടെ ആകെ 1412.42 ഹെക്ടർ ആണ്. 2015 -16 വർഷത്തെ അപേക്ഷിച്ച് 2020-21 ൽ നെൽകൃഷിയുടെ ആകെ വിസ്തൃതിയിൽ ഏകദേശം 27% കുറവുണ്ടായിട്ടുണ്ട്. മൂന്ന് സീസണുകളിലും ഈ പഞ്ചായത്തിൽ നെൽകൃഷി നടക്കാറുണ്ട് .

(വിസ്തൃതി ഹെക്ടറിൽ)

വർഷം	വിരിപ്പ്	മുണ്ടകൻ	പുഞ്ച	ആകെ
2015-16	25	6.6	8.61	40.21
2016-17	20	7.22	12.78	40
2017-18	6.28	19.03	6.07	31.38
2018-19	20	5.02	8.55	33.57
2019-20	15	0.36	13.29	28.65
2020-21	17.44	1.3	10.68	29.42

അയിര, കാന്തളൂർ, എറിച്ചെല്ലൂർ, എന്നിവയാണ് പ്രധാനപ്പെട്ട ഏലകൾ

34. കുളത്തൂർ ഗ്രാമപഞ്ചായത്ത്

1956-ൽ കേരള-തമിഴ്നാട് അതിർത്തി പ്രദേശം ഉൾക്കൊള്ളിച്ചുകൊണ്ട് കുളത്തൂർ പഞ്ചായത്ത് നിലവിൽ വന്നു. നെയാറ്റിൻകര താലൂക്കിൽ പാറശ്ശാല ബ്ലോക്ക് പരിധിയിൽ ഉൾപ്പെടുന്ന ഈ ഗ്രാമപഞ്ചായത്തിന്റെ ഭൂവിസ്തൃതി റെവന്യൂ റെക്കോർഡ് പ്രകാരം

138.17 ഹെക്ടർ നിലം ഭൂമിയും 1158.31 ഹെക്ടർ കര ഭൂമിയും ഉൾപ്പെടെ ആകെ 1296.47 ഹെക്ടർ ആണ്. ഈ പഞ്ചായത്തിൽ മുണ്ടകൻ സീസണിൽ വിരളമായാണ് നെൽകൃഷി നടക്കാറുള്ളത്. 2015-16 വർഷവുമായി താരതമ്യം ചെയ്യുമ്പോൾ 2020-21 ൽ നെൽകൃഷിയുടെ ആകെ വിസ്തൃതിയിൽ 52% കുറവുണ്ട്.

(വിസ്തൃതി ഹെക്ടറിൽ)

വർഷം	വിരിപ്പ്	മുണ്ടകൻ	പുഞ്ച	ആകെ
2015-16	20	0	4.95	24.95
2016-17	5.51	0.28	19.72	25.51
2017-18	10.1	0	12	22.1
2018-19	23.58	0	8.79	32.37
2019-20	5.8	0	4.28	10.08
2020-21	10.12	0.81	1.01	11.94

പ്രധാന ഏലകൾ
ആലായിക്കോണം, വെങ്കടവ് (തടകളം)
നെല്ലിക്കോണം, മുടിപ്പുര

35. പാറശ്ശാല ഗ്രാമപഞ്ചായത്ത്

നെയാറ്റിൻകര താലൂക്കിൽ പാറശ്ശാല ബ്ലോക്ക് പരിധിയിൽ ഉൾപ്പെടുന്ന ഈ പഞ്ചായത്ത് 1951-ലാണ് രൂപീകൃതമായത്. റെവന്യൂ റെക്കോർഡ് പ്രകാരം 290.49 ഹെക്ടർ നിലം ഭൂമിയും 1695.67 ഹെക്ടർ കര ഭൂമിയും ഉൾപ്പെടെ ആകെ 1986.16 ഹെക്ടർ ഭൂമിയാണുള്ളത്.

(വിസ്തൃതി ഹെക്ടറിൽ)

വർഷം	വിരിപ്പ്	മുണ്ടകൻ	പുഞ്ച	ആകെ
2015-16	2	2.1	0.52	4.62
2016-17	0.57	0.54	1.96	3.07
2017-18	0.31	0.49	1.5	2.3
2018-19	1.57	0.28	0.41	2.26
2019-20	2.5	0.93	0.48	3.91
2020-21	1.44	1.8	0.08	3.32

കഴിഞ്ഞവിള, ഏലംകളം, മണപഴിഞ്ഞി എന്നിവയാണ് പ്രധാനപ്പെട്ട ഏലകൾ

36. പൂവാർ ഗ്രാമപഞ്ചായത്ത്

നെയാറ്റിൻകര താലൂക്കിൽ പാറശ്ശാല ബ്ലോക്ക് പഞ്ചായത്ത് പരിധിയിൽ ഉൾപ്പെടുന്ന പ്രദേശമാണ് 1969-ൽ രൂപീകൃതമായ പൂവാർ ഗ്രാമപഞ്ചായത്ത്. പൂവാർ വില്ലേജ് പരിധിയിൽ ഉൾപ്പെടുന്ന ഈ പഞ്ചായത്തിന്റെ ആകെ ഭൂവിസ്തൃതി റെവന്യൂ റെക്കോർഡ് പ്രകാരം 77.07 ഹെക്ടർ നിലം ഭൂമിയും 565.90 ഹെക്ടർ കര ഭൂമിയും ഉൾപ്പെടെ ആകെ 642.96 ഹെക്ടർ ആണ്.

(വിസ്തൃതി ഹെക്ടറിൽ)

വർഷം	വിരിപ്പ്	മുണ്ടകൻ	പുഞ്ച	ആകെ
2015-16	3	1.82	0	4.82
2016-17	2.12	0.28	2.72	5.12
2017-18	2.31	1.28	0	3.59
2018-19	1.86	0.81	0	2.67
2019-20	2.4	1.21	0	3.61
2020-21	2.02	1.91	0	3.93

ആത്മാന്തർ പാടശേഖരത്തിൽ ഏകദേശം 2 ഏക്കറോളം നെൽകൃഷി ചെയ്യുന്നുണ്ട് . 2016 -17 പുഞ്ചക്കൃഷിക്ക് ശേഷം ഇതുവരെ പുഞ്ചയിൽ നെൽകൃഷി നടന്നിട്ടില്ല.

37. തിരുപ്പറം ഗ്രാമപഞ്ചായത്ത്

നെയാറ്റിൻകര താലൂക്കിൽ തിരുപ്പറം വില്ലേജിന്റെ പരിധിയിലാണ് തിരുപ്പറം പഞ്ചായത്ത് സ്ഥിതി ചെയ്യുന്നത്. 1952 ലാണ് തിരുപ്പറം പഞ്ചായത്ത് രൂപീകൃതമായത്. റെവന്യൂ റെക്കോർഡ് പ്രകാരം 42.36 ഹെക്ടർ നിലം ഭൂമിയും 869.83 ഹെക്ടർ കര ഭൂമിയും ഉൾപ്പെടെ ആകെ 912.20 ഹെക്ടർ ഭൂമിയാണുള്ളത് .

ഇരുവൈക്കോണം, തിരുപ്പറം എന്നിവയാണ് പ്രധാന ഏലകൾ

മുൻവർഷത്തെ അപേക്ഷിച്ച് നെൽകൃഷിയുടെ ആകെ വിസ്തൃതിയിൽ 4.2% കുറവുണ്ടായിട്ടുണ്ട്.
 (വിസ്തൃതി ഹെക്ടറിൽ)

വർഷം	വിരിപ്പ്	മുണ്ടാകൻ	പുഞ്ച	ആകെ
2015-16	14	1.21	0	15.21
2016-17	13.18	1.21	11.79	26.18
2017-18	9.72	10.12	0	19.84
2018-19	12	8.01	0	20.01
2019-20	9.5	2.43	2.43	14.36
2020-21	8	5.75	0	13.75

38. അമ്പുരി ഗ്രാമപഞ്ചായത്ത്

കാട്ടാക്കട താലൂക്കിൽ പെരുങ്കടവിള ബ്ലോക്കിൽ ഉൾപ്പെട്ട ഒരു മലയോര പ്രദേശമാണ് അമ്പുരി. മലനിരകളാൽ ചുറ്റപ്പെട്ട പശ്ചിമഘട്ടത്തിന്റെ തെക്കേ അറ്റത്തായി സ്ഥിതി ചെയ്യുന്ന അമ്പുരി ഗ്രാമപഞ്ചായത്തിൽ റെവന്യൂ റെക്കോർഡ് പ്രകാരം 55.81 ഹെക്ടർ നിലം ഭൂമിയും 1844.84 ഹെക്ടർ കര ഭൂമിയും ഉൾപ്പെടെ ആകെ ഭൂവിസ്തൃതി 1900.65 ഹെക്ടർ ആണ്.

ജില്ലയുടെ ആകെ നിലഭൂമിയുടെ 0.3 % മാത്രമാണ് അമ്പുരി പഞ്ചായത്തിലുള്ളത്

39. ആര്യങ്കോട് ഗ്രാമപഞ്ചായത്ത്

പെരുങ്കടവിള ബ്ലോക്കിൽ ഉൾപ്പെട്ട ആര്യങ്കോട് ഗ്രാമപഞ്ചായത്തിൽ റെവന്യൂ റെക്കോർഡ് പ്രകാരം 225.46 ഹെക്ടർ നിലം ഭൂമിയും 1974.06 ഹെക്ടർ കര ഭൂമിയും ഉൾപ്പെടെ ആകെ 2199.52 ഹെക്ടർ ഭൂമിയാണുള്ളത്.

(വിസ്തൃതി ഹെക്ടറിൽ)

വർഷം	വിരിപ്പ്	മുണ്ടാകൻ	പുഞ്ച	ആകെ
2015-16	0	0.08	0	0.08
2016-17	0	0.16	0	0.16
2017-18	0	0	0	0.00
2018-19	0.82	0	0.11	0.93
2019-20	0.11	0	0.11	0.22
2020-21	0	0	0.07	0.07

നാമമാത്രമായ കൃഷിയാണ് ഈ പഞ്ചായത്തിൽ നടന്നു വരുന്നത്.

40. കള്ളിക്കാട് ഗ്രാമപഞ്ചായത്ത്

കള്ളിക്കാട്, വാഴിച്ചൽ, ഒറ്റശേഖരമംഗലം എന്നീ വില്ലേജുകളിൽ വ്യാപിച്ചുകിടക്കുന്ന മലയോരപ്രദേശമാണ് കള്ളിക്കാട് ഗ്രാമപഞ്ചായത്ത്. പെരുങ്കടവിള ബ്ലോക്കിൽ ഉൾപ്പെട്ട ഈ പഞ്ചായത്ത് 1962-ലാണ് നിലവിൽ വന്നത്. റെവന്യൂ റെക്കോർഡ് പ്രകാരം 63.15 ഹെക്ടർ നിലം ഭൂമിയും 1474.16 ഹെക്ടർ കര ഭൂമിയും ഉൾപ്പെടെ ആകെ ഭൂവിസ്തൃതി 1537.31 ഹെക്ടർ ആണ്.

(വിസ്തൃതി ഹെക്ടറിൽ)

വർഷം	വിരിപ്പ്	മുണ്ടാകൻ	പുഞ്ച	ആകെ
2015-16	0	0	0	0
2016-17	0	0.06	0	0.06
2017-18	0	0	0.06	0.06
2018-19	0	0	0	0
2019-20	0	0	0	0
2020-21	0	0	0	0

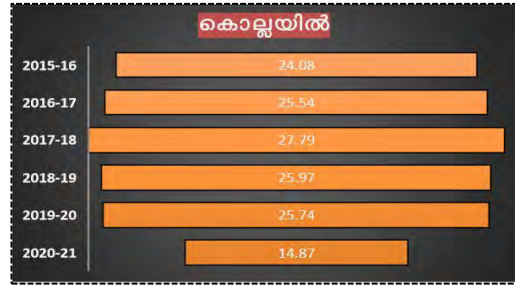
41. കൊല്ലയിൽ ഗ്രാമപഞ്ചായത്ത്

നെയാറ്റിൻകര താലൂക്കിലെ പെരുങ്കടവിള ബ്ലോക്കിൽ 1953-ൽ കൊല്ലയിൽ ഗ്രാമപഞ്ചായത്ത് നിലവിൽ വന്നു. റെവന്യൂ റെക്കോർഡ് പ്രകാരം 249.70 ഹെക്ടർ നിലം ഭൂമിയും 1086.76 ഹെക്ടർ കര ഭൂമിയും ഉൾപ്പെടെ ആകെ 1336.46 ഹെക്ടർ ഭൂമിയാണുള്ളത്.

പാടശേഖരസാമിതികൾ കണ്ണൻകുഴി , മേക്കാല്ല പ്രധാന ഏലകൾ കണ്ണൻകുഴി , നീറകത്തല , കണ്ണൻകുഴി കിഴക്കേ ഏല ചാരുവിളാകം

ബ്ലോക്കിലെ ഏകദേശം 91% നെൽകൃഷിയും ഈ പഞ്ചായത്തിലേതാണ് .
(വിസ്തൃതി ഹെക്ടറിൽ)

വർഷം	വിരിപ്പ്	മുണ്ടകൻ	പുഞ്ച	ആകെ
2015-16	12.04	0	12.04	24.08
2016-17	14	0	11.54	25.54
2017-18	11.8	12.99	3	27.79
2018-19	14	0.08	11.89	25.97
2019-20	14.98	0.55	10.21	25.74
2020-21	12.28	0	2.59	14.87



42. കുന്നത്തുകാൽ ഗ്രാമപഞ്ചായത്ത്

പെരുങ്കടവിള ബ്ലോക്ക് പഞ്ചായത്തിലെ കുന്നത്തുകാൽ, ആനാവൂർ വില്ലേജുകൾ ഉൾപ്പെട്ട പ്രദേശമാണ് കുന്നത്തുകാൽ ഗ്രാമപഞ്ചായത്ത് . റെവന്യൂ റെക്കോർഡ് പ്രകാരം 298.57 ഹെക്ടർ നിലം ഭൂമിയും 2253.61 ഹെക്ടർ കര ഭൂമിയും ഉൾപ്പെടെ ആകെ ഭൂവിസ്തൃതി 2552.18 ഹെക്ടർ ആണ്.
(വിസ്തൃതി ഹെക്ടറിൽ)

വർഷം	വിരിപ്പ്	മുണ്ടകൻ	പുഞ്ച	ആകെ
2015-16	0.55	0.57	0.72	1.84
2016-17	0.42	0.28	0	0.7
2017-18	0.5	0.57	0.02	1.09
2018-19	1.33	0.42	0	1.75
2019-20	0.16	0.16	0.57	0.89
2020-21	0.75	0	0.07	0.82

2020 -21 നെൽകൃഷിയുടെ വിസ്തൃതി 2015 -16 വർഷവുമായി താരതമ്യം ചെയ്യുമ്പോൾ 54% കുറവ് ഉണ്ടായി

43. ഒറ്റശേഖരമംഗലം ഗ്രാമപഞ്ചായത്ത്

1953-ൽ നിലവിൽ വന്ന ഒറ്റശേഖരമംഗലം ഗ്രാമപഞ്ചായത്ത് കാട്ടാക്കട താലൂക്കിലാണ് സ്ഥിതിചെയ്യുന്നത്. റെവന്യൂ റെക്കോർഡ് പ്രകാരം 187.88 ഹെക്ടർ നിലം ഭൂമിയും 1647.77 ഹെക്ടർ കര ഭൂമിയും ഉൾപ്പെടെ ആകെ 1835.65 ഹെക്ടർ ഭൂമിയാണുള്ളത് .
(വിസ്തൃതി ഹെക്ടറിൽ)

വർഷം	വിരിപ്പ്	മുണ്ടകൻ	പുഞ്ച	ആകെ
2015-16	0.4	0.23	0	0.63
2016-17	0	0.43	0	0.43
2017-18	0	0	0	0
2018-19	1	0	0.18	1.18
2019-20	0.16	0.11	0.61	0.88
2020-21	0.16	0	0	0.16

44. പെരുങ്കടവിള ഗ്രാമപഞ്ചായത്ത്

നെയാറ്റിൻകര താലൂക്കിന്റെ വടക്കുഭാഗത്തായി സ്ഥിതിചെയ്യുന്ന ഒരു മലയോര പഞ്ചായത്താണ് പെരുങ്കടവിള പഞ്ചായത്ത്. റെവന്യൂ റെക്കോർഡ് പ്രകാരം 159.26 ഹെക്ടർ നിലം ഭൂമിയും 1597.41 ഹെക്ടർ കര ഭൂമിയും ഉൾപ്പെടെ ആകെ ഭൂവിസ്തൃതി 1756.67 ഹെക്ടർ ആണ്.
(വിസ്തൃതി ഹെക്ടറിൽ)

വർഷം	വിരിപ്പ്	മുണ്ടകൻ	പുഞ്ച	ആകെ
2015-16	0.18	0.35	0	0.53
2016-17	0.18	0.18	0	0.36
2017-18	0.1	0.27	0.48	0.85
2018-19	1.05	0.17	1.11	2.33
2019-20	0.17	1.16	0.14	1.47
2020-21	0.16	0.09	0	0.25

വടകര ഏലയിലാണ് പ്രധാനമായും നെൽകൃഷി ഉള്ളത്

45. വെള്ളം ഗ്രാമപഞ്ചായത്ത്

നെയാറ്റിൻകര താലൂക്കിൽ പെരുങ്കടവിള ബ്ലോക്കിൽ ഉൾപ്പെടുന്ന ഭൂപ്രദേശമാണ് 1953-ൽ നിലവിൽ വന്ന വെള്ളം ഗ്രാമപഞ്ചായത്ത്. റെവന്യൂ റെക്കോർഡ് പ്രകാരം 226.23 ഹെക്ടർ നിലം ഭൂമിയും 2958.99 ഹെക്ടർ കര ഭൂമിയും ഉൾപ്പെടെ ആകെ ഭൂവിസ്തൃതി 3185.23 ഹെക്ടർ ആണ്. നാമമാത്രമാണെങ്കിലും ആകെ നെൽകൃഷി വിസ്തൃതിയിൽ ക്രമാനുഗതമായ പുരോഗതി കാണാവുന്നതാണ്.

(വിസ്തൃതി ഹെക്ടറിൽ)

വർഷം	വിരിപ്പ്	മുണ്ടകൻ	പുഞ്ച	ആകെ
2015-16	0	0	0	0
2016-17	0	0	0.02	0.02
2017-18	0.02	0	0.02	0.04
2018-19	0.02	0	0	0.02
2019-20	0.02	0	0.08	0.1
2020-21	0	0.08	0.02	0.1

46. അണ്ടർക്കോണം ഗ്രാമപഞ്ചായത്ത്

പള്ളിപ്പുറം വില്ലേജം, അണ്ടർക്കോണം വില്ലേജിന്റെ ഒരു ഭാഗവും ചേർത്ത് അണ്ടർക്കോണം ഗ്രാമപഞ്ചായത്ത് 1953-ലാണ് രൂപീകൃതമായത്. റെവന്യൂ റെക്കോർഡ് പ്രകാരം 270.04 ഹെക്ടർ നിലം ഭൂമിയും 1118.52 ഹെക്ടർ കര ഭൂമിയും ഉൾപ്പെടെ ആകെ ഭൂവിസ്തൃതി 1388.56 ഹെക്ടർ ആണ്. പോത്തൻകോട് ബ്ലോക്കിലെ നെൽകൃഷിയുടെ വിസ്തൃതിയിൽ അണ്ടർക്കോണം പഞ്ചായത്ത് മുന്നിലാണെങ്കിലും ആകെയുള്ള നെൽകൃഷിയിൽ 2015-16 വർഷവുമായി താരതമ്യം ചെയ്യുമ്പോൾ 29% കുറവാണുണ്ടായിട്ടുള്ളത്. പള്ളിപ്പുറം, നടുവോത്ത് എന്നിവയാണ് പ്രധാന ഏലകൾ.

(വിസ്തൃതി ഹെക്ടറിൽ)

വർഷം	വിരിപ്പ്	മുണ്ടകൻ	പുഞ്ച	ആകെ
2015-16	55	24.81	2.12	81.93
2016-17	26.2	1.05	0	27.25
2017-18	3.24	10.45	6.48	20.17
2018-19	30	24.99	0	54.99
2019-20	29.98	25	0	54.98
2020-21	29.99	28	0	57.99



47. അഴൂർ ഗ്രാമപഞ്ചായത്ത്

ചിറയിൻകീഴ് താലൂക്കിൽ പോത്തൻകോട് ബ്ലോക്ക് പരിധിയിൽ ഉൾപ്പെടുന്ന ഭൂപ്രദേശമാണ് അഴൂർ ഗ്രാമപഞ്ചായത്ത്. റെവന്യൂ റെക്കോർഡ് പ്രകാരം 194.56 ഹെക്ടർ നിലം ഭൂമിയും 1051.45 ഹെക്ടർ കര ഭൂമിയും ഉൾപ്പെടെ ആകെ 1246.01 ഹെക്ടർ ഭൂമിയാണുള്ളത്.

(വിസ്തൃതി ഹെക്ടറിൽ)

വർഷം	വിരിപ്പ്	മുണ്ടകൻ	പുഞ്ച	ആകെ
2015-16	4	0	2.02	6.02
2016-17	4	0	0	4
2017-18	2	0.3	5.7	8
2018-19	5	4	0	9
2019-20	4.5	5	0	9.5
2020-21	5	0	3.5	8.5

പ്രധാന ഏലകൾ
തണ്ണീർക്കോണം, ചേമ്പുംമുല

48. കഠിനംകുളം ഗ്രാമപഞ്ചായത്ത്

പോത്തൻകോട് ബ്ലോക്കിൽ ഉൾപ്പെടുന്ന ഭൂപ്രദേശമാണ് കഠിനംകുളം ഗ്രാമപഞ്ചായത്ത്. റെവന്യൂ റെക്കോർഡ് പ്രകാരം 95.32 ഹെക്ടർ നിലം ഭൂമിയും 1832.34 ഹെക്ടർ കര ഭൂമിയും ഉൾപ്പെടെ ആകെ 1927.65 ഹെക്ടർ ആണ്.

(വിസ്തൃതി ഹെക്ടറിൽ)

വർഷം	വിരിപ്പ്	മുണ്ടകൻ	പുഞ്ച	ആകെ
2015-16	0.18	0.11	0	0.29
2016-17	0.15	0	0	0.15
2017-18	0.4	0	0	0.4
2018-19	0.59	0.07	0	0.66
2019-20	0.33	0.08	0	0.41
2020-21	0.49	0	0	0.49

പ്രധാന ഏലകൾ
ചിറ്റാറ്റുമുക്ക്,
മേനംകുളം

49. മംഗലപുരം ഗ്രാമപഞ്ചായത്ത്

മേൽതോന്നയ്ക്കൽ, വെയിലൂർ എന്നീ രണ്ടു വില്ലേജുകൾ 1953-ൽ ംരൂപീകൃതമായ ഈ പഞ്ചായത്തിൽ സ്ഥിതിചെയ്യുന്നു. റെവന്യൂ റെക്കോർഡ് പ്രകാരം 222.01 ഹെക്ടർ നിലം ഭൂമിയും 2017.95 ഹെക്ടർ കര ഭൂമിയും ഉൾപ്പെടെ ആകെ ഭൂവിസ്തൃതി 2239.96 ഹെക്ടർ ആണ്.

(വിസ്തൃതി ഹെക്ടറിൽ)

വർഷം	വിരിപ്പ്	മുണ്ടകൻ	പുഞ്ച	ആകെ
2015-16	0.61	2.83	0	3.44
2016-17	0.26	1.28	0	1.54
2017-18	0.51	1.18	6.07	7.76
2018-19	8.09	0	5.99	14.08
2019-20	9.7	7	0.04	16.74
2020-21	10	2.27	0	12.27

പ്രധാന ഏലകൾ
പുന്നെകന്നം,
കൈലാത്തുകോണം,
മുരിങ്ങമൺ, കടവൂർ

50. പോത്തൻകോട് ഗ്രാമപഞ്ചായത്ത്

കീഴ് തോന്നയ്ക്കൽ, അയിരൂപ്പാറ, അണ്ടൂർക്കോണം വില്ലേജുകളിൽ വ്യാപിച്ചുകിടക്കുന്ന ഈ ഗ്രാമപഞ്ചായത്ത്. റെവന്യൂ റെക്കോർഡ് പ്രകാരം 240.49 ഹെക്ടർ നിലം ഭൂമിയും 1719.56 ഹെക്ടർ കര ഭൂമിയും ഉൾപ്പെടെ ആകെ 1960.04 ഹെക്ടർ ഭൂമിയുണ്ട്.

(വിസ്തൃതി ഹെക്ടറിൽ)

വർഷം	വിരിപ്പ്	മുണ്ടകൻ	പുഞ്ച	ആകെ
2015-16	0.57	0.64	0	1.21
2016-17	0.84	0.57	0	1.41
2017-18	0.47	1.15	0	1.62
2018-19	2	1.04	0	3.04
2019-20	1.5	0.62	0	2.12
2020-21	0.82	0.89	0	1.71

പ്രധാന ഏലകൾ
കണ്ടുകുഴി, കല്ലവെട്ടി,
തച്ചപ്പള്ളി

51. കല്ലറ ഗ്രാമപഞ്ചായത്ത്

വാമനപുരം ബ്ലോക്കിൽ ഉൾപ്പെടുന്ന ഭൂപ്രദേശമാണ് കല്ലറ ഗ്രാമപഞ്ചായത്ത്. റെവന്യൂ റെക്കോർഡ് പ്രകാരം 215.56 ഹെക്ടർ നിലം ഭൂമിയും 2460.55 ഹെക്ടർ കര ഭൂമിയും ഉൾപ്പെടെ ആകെ ഭൂവിസ്തൃതി 2676.11 ഹെക്ടർ ആണ്.

(വിസ്തൃതി ഹെക്ടറിൽ)

വർഷം	വിരിപ്പ്	മുണ്ടകൻ	പുഞ്ച	ആകെ
2015-16	0	0	0	0
2016-17	0	0	0	0
2017-18	0	0	0	0.00
2018-19	0.16	0.08	0	0.24
2019-20	0	0	0	0
2020-21	0	0.03	0	0.03

പ്ലാക്കോട് ഏലയിൽ ചെറിയ തോതിൽ കൃഷി നടന്നിരുന്നു . കഴിഞ്ഞ 5 വർഷങ്ങളിൽ 2018-19, 2020-21 മാത്രമാണ് കൃഷി നടന്നിട്ടുള്ളത്.

52. മാണിക്കൽ ഗ്രാമപഞ്ചായത്ത്

വാമനപുരം ബ്ലോക്കിൽ ഉൾപ്പെടുന്ന മലകളാൽ ചുറ്റപ്പെട്ട ഗ്രാമപ്രദേശമാണ് മാണിക്കൽ ഗ്രാമപഞ്ചായത്ത്. റെവന്യൂ റെക്കോർഡ് പ്രകാരം 299.02 ഹെക്ടർ നിലം ഭൂമിയും 3038.64 ഹെക്ടർ കര ഭൂമിയും ഉൾപ്പെടെ ആകെ ഭൂവിസ്തൃതി 3337.66 ഹെക്ടർ ആണ്.

(വിസ്തൃതി ഹെക്ടറിൽ)

2015-16 ൽ 7.16 ഹെക്ടർ നെൽകൃഷി ഉണ്ടായിരുന്നിടത്ത് ഇപ്പോൾ നാമമാത്രമായുള്ള കൃഷിയാണുള്ളത്.

വർഷം	വിരിപ്പ്	മുണ്ടകൻ	പുഞ്ച	ആകെ
2015-16	0	5.18	1.98	7.16
2016-17	0	0	0	0
2017-18	1.34	0	6	7.34
2018-19	0	0.16	1	1.16
2019-20	0.2	0	0.69	0.89
2020-21	0.08	0	0.08	0.16

53. നന്ദിയോട് ഗ്രാമപഞ്ചായത്ത്

വാമനപുരം ബ്ലോക്കിൽ ഉൾപ്പെടുന്ന മലയോര ഗ്രാമപ്രദേശമാണ് നന്ദിയോട് ഗ്രാമപഞ്ചായത്ത് റെവന്യൂ റെക്കോർഡ് പ്രകാരം 236.52 ഹെക്ടർ നിലം ഭൂമിയും 2098.11 ഹെക്ടർ കര ഭൂമിയും ഉൾപ്പെടെ ആകെ ഭൂവിസ്തൃതി 2334.63 ഹെക്ടർ ആണ്. ചെല്ലഞ്ചി ഏലയിലാണ് നെൽകൃഷി നടന്നു വരുന്നത്.

(വിസ്തൃതി ഹെക്ടറിൽ)

വർഷം	വിരിപ്പ്	മുണ്ടകൻ	പുഞ്ച	ആകെ
2015-16	0.03	3	0.03	3.06
2016-17	0.03	2.05	0	2.08
2017-18	2.47	0.33	2.5	5.3
2018-19	0	0.86	0	0.86
2019-20	0	0.86	0	0.86
2020-21	0	3	0	3

മൂന്ന് സീസണിലും കൃഷിയുണ്ടാകാറുള്ള ഈ പഞ്ചായത്തിൽ കഴിഞ്ഞ മൂന്ന് വർഷങ്ങളായി മുണ്ടകനിൽ മാത്രമേ കൃഷി നടന്നിട്ടുള്ളൂ.

54. നെല്ലനാട് പഞ്ചായത്ത്

നെല്ലനാട് വില്ലേജിൽ നെടുമങ്ങാട് താലൂക്കിൽ ഉൾപ്പെട്ട വാമനപുരം പഞ്ചായത്തിനെ വിഭജിച്ചാണ് നെല്ലനാട് പഞ്ചായത്ത് രൂപംകൊണ്ടത്. റെവന്യൂ റെക്കോർഡ് പ്രകാരം 186.20 ഹെക്ടർ നിലം ഭൂമിയും 1671.57 ഹെക്ടർ കര ഭൂമിയും ഉൾപ്പെടെ ആകെ ഭൂവിസ്തൃതി 1857.77 ഹെക്ടർ ആണ്. ആകെ നെൽവിസ്തൃതിയിൽ 44% കുറവാണ് 2015-16 വർഷവുമായി താരതമ്യം ചെയ്യുമ്പോൾ ഇപ്പോഴുള്ളത്.

(വിസ്തൃതി ഹെക്ടറിൽ)

വർഷം	വിരിപ്പ്	മുണ്ടകൻ	പുഞ്ച	ആകെ
2015-16	6.3	6.82	0	13.12
2016-17	4	0	0	4
2017-18	6.48	6.88	0.12	13.48
2018-19	6	6.75	0	12.75
2019-20	6.49	1.5	0	7.99
2020-21	2.89	4.4	0	7.29

കോട്ടുകണം, നെല്ലനാട് എന്നിവയാണ് പ്രധാനപ്പെട്ട ഏലകൾ.

55. പാങ്ങോട് ഗ്രാമപഞ്ചായത്ത്

പാങ്ങോട് വില്ലേജിൽ നെടുമങ്ങാട് താലൂക്കിൽ വാമനപുരം ബ്ലോക്കിൽ ഉൾപ്പെടുന്ന ഭൂപ്രദേശമാണ് പാങ്ങോട് ഗ്രാമപഞ്ചായത്ത്. റെവന്യൂ റെക്കോർഡ് പ്രകാരം 208.14 ഹെക്ടർ നിലം ഭൂമിയും 1523.38 ഹെക്ടർ കര ഭൂമിയും ഉൾപ്പെടെ ആകെ ഭൂവിസ്തൃതി 1731.52 ഹെക്ടർ ആണ്.

(വിസ്തൃതി ഹെക്ടറിൽ)

വർഷം	വിരിപ്പ്	മുണ്ടകൻ	പുഞ്ച	ആകെ
2015-16	0.17	0.4	0	0.57
2016-17	0.1	0.16	0.2	0.46
2017-18	0.1	0.09	5	5.19
2018-19	0.09	0.20	0	0.29
2019-20	0	0.09	0.08	0.17
2020-21	0.09	0	0.1	0.19

വളരെ ചെറിയ വിസ്തൃതിയിൽ ആണെങ്കിൽ കൂടി മൂന്ന് സീസണിലും മിക്കപ്പോഴും കൃഷി നടക്കാറുണ്ട്

56. പെരിങ്ങമ്മല ഗ്രാമപഞ്ചായത്ത്

ജില്ലയുടെ കിഴക്കുഭാഗത്തായി വനങ്ങളാൽ ചുറ്റപ്പെട്ടുകിടക്കുന്ന പെരിങ്ങമ്മല ഗ്രാമപഞ്ചായത്ത് വാമനപുരം ബ്ലോക്കിൽ ഉൾപ്പെടുന്ന ഭൂപ്രദേശമാണ്. റെവന്യൂ റെക്കോർഡ് പ്രകാരം 235.80 ഹെക്ടർ നിലം ഭൂമിയും 3644.32 ഹെക്ടർ കര ഭൂമിയും ഉൾപ്പെടെ ആകെ ഭൂവിസ്തൃതി 3880.13 ഹെക്ടർ ആണ്. വാമനപുരം ബ്ലോക്കിലെ 28 ശതമാനം നെൽകൃഷി പെരിങ്ങമ്മല പഞ്ചായത്തിലേതാണ്.

(വിസ്തൃതി ഹെക്ടറിൽ)

വർഷം	വീരിപ്പ്	മുണ്ടകൻ	പുഞ്ച	ആകെ
2015-16	10	6.71	0	16.71
2016-17	10	7	2	19
2017-18	2.43	9.92	1	13.35
2018-19	10	8.84	0	18.84
2019-20	9.5	4	0	13.5
2020-21	8.56	8	0	16.56

ജില്ലയിൽ കൂടുതലായി കരഭൂമിയുള്ള ഈ പഞ്ചായത്തിൽ ബ്ലോക്കിൽ നെൽകൃഷിയിൽ രണ്ടാം സ്ഥാനത്താണുള്ളത്

57. പുല്ലമ്പാറ ഗ്രാമപഞ്ചായത്ത്

നെടുമങ്ങാട് താലൂക്കിൽ വാമനപുരം ബ്ലോക്കിൽ പുല്ലമ്പാറ വില്ലേജിൽ ഉൾപ്പെടുന്ന ഭൂപ്രദേശമാണ് പുല്ലമ്പാറ ഗ്രാമപഞ്ചായത്ത്. റെവന്യൂ റെക്കോർഡ് പ്രകാരം 188.38 ഹെക്ടർ നിലം ഭൂമിയും 2563.81 ഹെക്ടർ കര ഭൂമിയും ഉൾപ്പെടെ ആകെ ഭൂവിസ്തൃതി 2752.19 ഹെക്ടർ ആണ്. 2015-16 വർഷവുമായി താരതമ്യം ചെയ്യുമ്പോൾ നെൽ വിസ്തൃതിയിൽ 2020-21 വിസ്തൃതിയിൽ 2020-21 വർഷത്തിൽ ചെറിയൊരു കുറവ് മാത്രമേ കാണാൻ കഴിയുന്നുള്ളൂ.

(വിസ്തൃതി ഹെക്ടറിൽ)

വർഷം	വീരിപ്പ്	മുണ്ടകൻ	പുഞ്ച	ആകെ
2015-16	0	0	4.81	4.81
2016-17	0	0.4	2.6	3
2017-18	0	2.47	0	2.47
2018-19	0	3.64	0	3.64
2019-20	0	4	0	4
2020-21	0.41	4	0.24	4.65

പുല്ലമ്പാറ, പാണയം, അയ്യമ്പന എന്നീ ഏലകളിൽ പൊതുവെ ഒരു സീസണിൽ മാത്രം കൃഷി ചെയ്തിരുന്നിടത്ത് കഴിഞ്ഞ വർഷം മൂന്ന് സീസണിലും കൃഷിയുണ്ടായിരുന്നു

58. വാമനപുരം ഗ്രാമപഞ്ചായത്ത്

വാമനപുരം ബ്ലോക്കിൽ ഉൾപ്പെടുന്ന ഭൂപ്രദേശമാണിത്. റെവന്യൂ റെക്കോർഡ് പ്രകാരം 243.50 ഹെക്ടർ നിലം ഭൂമിയും 1959.21 ഹെക്ടർ കര ഭൂമിയും ഉൾപ്പെടെ ആകെ 2202.72 ഹെക്ടർ ഭൂമിയാണ് ഉള്ളത്. വാമനപുരം ബ്ലോക്കിൽ നെൽകൃഷിയുടെ വിസ്തൃതിയിൽ മൂന്നിൽ നിൽക്കുന്ന പഞ്ചായത്താണിത് (45%).

(വിസ്തൃതി ഹെക്ടറിൽ)

വർഷം	വീരിപ്പ്	മുണ്ടകൻ	പുഞ്ച	ആകെ
2015-16	7.08	9	0.2	16.28
2016-17	6	1.39	3.6	10.99
2017-18	5.87	14.98	1	21.85
2018-19	10	5.81	3.04	18.85
2019-20	1	14.99	0	15.99
2020-21	10.79	16	0	26.79



വാമനപുരം, ആനാക്കടി, ആനച്ചൽ, കളമച്ചൽ, കണിച്ചോട് എന്നിവയാണ് പ്രധാന ഏലകൾ

59. ചെമ്മരുതി ഗ്രാമപഞ്ചായത്ത്

ചെമ്മരുതി വില്ലേജിൽ വർക്കല ബ്ലോക്കിൽ ഉൾപ്പെടുന്ന ഭൂപ്രദേശമാണ് ചെമ്മരുതി ഗ്രാമപഞ്ചായത്ത്. റെവന്യൂ റെക്കോർഡ് പ്രകാരം 212.85 ഹെക്ടർ നിലം ഭൂമിയും 1542.18 ഹെക്ടർ കര ഭൂമിയും ഉൾപ്പെടെ ആകെ 1755.03 ഹെക്ടർ ഭൂമിയാണ് ഉള്ളത്.

മുത്താന, ചെമ്മരുതി, പനയാറ, മുട്ടപ്പലം, പ്രാലേയഗിരി, കോവൂർ, കൂട്ടപ്പുര എന്നിവയാണ് ഈ പഞ്ചായത്തിലെ പ്രധാന ഏലകൾ

നെൽകൃഷിയുടെ വിസ്തൃതിയിൽ ക്രമാനുഗതമായ വർദ്ധനവുണ്ടാക്കാൻ ഈ പഞ്ചായത്തിന് കഴിഞ്ഞിട്ടുണ്ട്.

(വിസ്തൃതി ഹെക്ടറിൽ)

വർഷം	വിരിപ്പ്	മുണ്ടാകൻ	പുഞ്ച	ആകെ
2015-16	55	65	0	120
2016-17	46	32	1.3	79.3
2017-18	30	60	8	98
2018-19	66	65	0	131
2019-20	42	64	26	132
2020-21	71	65	0	136

60. ചെറുനിയൂർ ഗ്രാമപഞ്ചായത്ത്

ചെറുനിയൂർ വില്ലേജിൽ വർക്കല താലൂക്കിൽ ഉൾപ്പെടുന്ന ഭൂപ്രദേശമാണ് ചെറുനിയൂർ ഗ്രാമപഞ്ചായത്ത്. 1954-ൽ രൂപീകൃതമായ ഈ പഞ്ചായത്തിന് റെവന്യൂ റെക്കോർഡ് പ്രകാരം 109.97 ഹെക്ടർ നിലം ഭൂമിയും 978.02 ഹെക്ടർ കര ഭൂമിയും ഉൾപ്പെടെ ആകെ 1087.98 ഹെക്ടർ ഭൂമിയാണ് ഉള്ളത്.

(വിസ്തൃതി ഹെക്ടറിൽ)

വർഷം	വിരിപ്പ്	മുണ്ടാകൻ	പുഞ്ച	ആകെ
2015-16	14	14	0	28
2016-17	9	9.5	2.91	21.41
2017-18	14	12	4	30
2018-19	16	16	0	32
2019-20	11.5	16	0	27.5
2020-21	16.8	17.63	0	34.43

2015-16 വർഷവുമായി താരതമ്യം ചെയ്യുമ്പോൾ നെൽ വിസ്തൃതിയിൽ 2020-21 വർഷത്തിൽ 23% വർദ്ധനവുണ്ടായിട്ടുണ്ട്.

61. ഇടവ ഗ്രാമപഞ്ചായത്ത്

വർക്കല ബ്ലോക്കിൽ ഉൾപ്പെടുന്ന ഇടവ പഞ്ചായത്ത് 1953 ലാണ് നിലവിൽ വന്നത്. റെവന്യൂ റെക്കോർഡ് പ്രകാരം 108.09 ഹെക്ടർ നിലം ഭൂമിയും 790.24 ഹെക്ടർ കര ഭൂമിയും ഉൾപ്പെടെ ആകെ 898.32 ഹെക്ടർ ഭൂമിയാണ് ഉള്ളത്.

(വിസ്തൃതി ഹെക്ടറിൽ)

വർഷം	വിരിപ്പ്	മുണ്ടാകൻ	പുഞ്ച	ആകെ
2015-16	0	15	0	15
2016-17	0	14	0	14
2017-18	5	14.98	0	19.98
2018-19	13.78	17	0	30.78
2019-20	9.6	8.5	0	18.1
2020-21	10	10	0	20

പ്രധാന ഏലകൾ ഓടയം , ഇടവാകളം

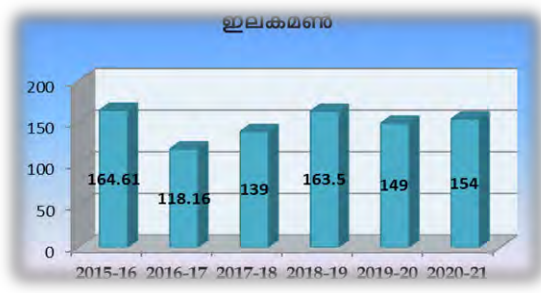
62. ഇലകമൺ ഗ്രാമപഞ്ചായത്ത്

വർക്കല ബ്ലോക്കിൽ ഉൾപ്പെടുന്ന ഭൂപ്രദേശമാണ് ഇലകമൺ ഗ്രാമപഞ്ചായത്ത്. റെവന്യൂ റെക്കോർഡ് പ്രകാരം 240.03 ഹെക്ടർ നിലം ഭൂമിയും 1375.87 ഹെക്ടർ കര ഭൂമിയും ഉൾപ്പെടെ ആകെ 1615.90 ഹെക്ടർ ഭൂമിയാണ് ഉള്ളത്. വർക്കല ബ്ലോക്കിൽ നെൽകൃഷിയുടെ വിസ്തൃതിയിൽ മുഖ്യമായ പങ്ക് ഇലകമൺ പഞ്ചായത്തിന്റേതാണ്.

(വിസ്തൃതി ഹെക്ടറിൽ)

വർഷം	വിരിപ്പ്	മുണ്ടാകൻ	പുഞ്ച	ആകെ
2015-16	64	100	0.61	164.61
2016-17	63	35	20.16	118.16
2017-18	49	77	13	139
2018-19	72	90	1.5	163.5
2019-20	59	88	2	149
2020-21	69	85	0	154

പ്രധാന പാടശേഖരങ്ങൾ കിഴക്കേപ്പുറം ഏല, സങ്കേതം, വേക്കോട്, കിഴക്കേപ്പുറം പടിഞ്ഞാറേപ്പുറം, ഇലകമൺ, കജത്തറ, പൊയ്ക



63. മണമ്പൂർ ഗ്രാമപഞ്ചായത്ത്

വർക്കല താലൂക്കിൽ മണമ്പൂർ വില്ലേജിൽ ഉൾപ്പെടുന്ന ഭൂപ്രദേശമാണ് 1953-ൽ രൂപീകൃതമായ മണമ്പൂർ ഗ്രാമപഞ്ചായത്ത്. റെവന്യൂ റെക്കോർഡ് പ്രകാരം 210.32 ഹെക്ടർ നിലം ഭൂമിയും 1301.35 ഹെക്ടർ കര ഭൂമിയും ഉൾപ്പെടെ ആകെ 1511.67 ഹെക്ടർ ഭൂമിയാണ് ഉള്ളത്. 2016-17 വർഷം മുതൽ വിരിപ്പിലും, മുണ്ടകനിലും വളരെ മികച്ച രീതിയിലുള്ള അഭിവൃദ്ധിയാണ് നെൽകൃഷിയുടെ വിസ്തൃതിയിലുള്ളത്.

(വിസ്തൃതി ഹെക്ടറിൽ)

വർഷം	വിരിപ്പ്	മുണ്ടകൻ	പുഞ്ച	ആകെ
2015-16	30	34	0	64
2016-17	16	0	13.97	29.97
2017-18	20	22	8	50
2018-19	35	30	0	65
2019-20	40	37	0	77
2020-21	50	40	0	90

പ്രധാന പാടശേഖരങ്ങൾ
തെങ്ങേരിക്കോണം, മണമ്പൂർ, കവലയൂർ

64. ഒറ്റൂർ ഗ്രാമപഞ്ചായത്ത്

ഒറ്റൂർ വില്ലേജിൽ വർക്കല ബ്ലോക്കിൽ ഉൾപ്പെടുന്ന ഭൂപ്രദേശമാണ് ഒറ്റൂർ ഗ്രാമപഞ്ചായത്ത്. റെവന്യൂ റെക്കോർഡ് പ്രകാരം 125.35 ഹെക്ടർ നിലം ഭൂമിയും 823.34 ഹെക്ടർ കര ഭൂമിയും ഉൾപ്പെടെ ആകെ 948.69 ഹെക്ടർ ഭൂമിയാണ് ഉള്ളത്. ഒറ്റൂർ പഞ്ചായത്തിൽ വിരിപ്പിലും, മുണ്ടകനിലും നെൽകൃഷിയുടെ വിസ്തൃതിയിൽ സമാനരീതിയിലുള്ള അനുക്രമമായ വിപുലീകരണമാണുള്ളത്.

(വിസ്തൃതി ഹെക്ടറിൽ)

വർഷം	വിരിപ്പ്	മുണ്ടകൻ	പുഞ്ച	ആകെ
2015-16	24	36	0	60
2016-17	33	9	3.28	45.28
2017-18	31	35	7	73
2018-19	42	38	0	80
2019-20	41	40	0	81
2020-21	45	44	0	89

പ്രധാന പാടശേഖരങ്ങൾ
മുളളംകോട്, ഒറ്റൂർ, മല്ലൻനട, ശ്രീനാരായണപുരം, പാർത്തുകോണം, മാവിൻമുട്

65. വെട്ടൂർ ഗ്രാമപഞ്ചായത്ത്

ചിറയിൻകീഴ് താലൂക്കിന്റെ വടക്കുഭാഗത്ത് കിടക്കുന്ന ഭൂപ്രദേശമായ വെട്ടൂർ ഗ്രാമപഞ്ചായത്ത് വർക്കല ബ്ലോക്കിൽ ഉൾപ്പെടുന്നു. റെവന്യൂ റെക്കോർഡ് പ്രകാരം 32.56 ഹെക്ടർ നിലം ഭൂമിയും 644.67 ഹെക്ടർ കര ഭൂമിയും ഉൾപ്പെടെ ആകെ 677.23 ഹെക്ടർ ഭൂമിയാണ് ഉള്ളത്.

ജില്ലയിൽ നിലഭൂമി ഏറ്റവും കുറവുള്ള രണ്ടാമത്തെ പഞ്ചായത്താണ് വെട്ടൂർ

66. കാട്ടാക്കട ഗ്രാമപഞ്ചായത്ത്

കാട്ടാക്കട താലൂക്കിൽ വെള്ളനാട് ബ്ലോക്കിൽ ഉൾപ്പെടുന്ന പ്രദേശമാണ് കാട്ടാക്കട ഗ്രാമപഞ്ചായത്ത്. 1953-ൽ രൂപീകൃതമായ ഈ പഞ്ചായത്തിന്റെ ഭൂവിസ്തൃതി റെവന്യൂ റെക്കോർഡ് പ്രകാരം 298.76 ഹെക്ടർ നിലം ഭൂമിയും 1957.63 ഹെക്ടർ കര ഭൂമിയും ഉൾപ്പെടെ ആകെ 2256.39 ഹെക്ടർ ആണ്.

വർഷം	വിരിപ്പ്	മുണ്ടകൻ	പുഞ്ച	ആകെ
2015-16	0.13	0	0	0.13
2016-17	0.12	0	0	0.12
2017-18	0.07	0	0.13	0.20
2018-19	1.27	2.23	0	3.50
2019-20	2.5	0.34	0.77	3.61
2020-21	1.77	0.46	0	2.23

പ്രധാന ഏലകൾ
പ്ലാവൂർ, ആമച്ചൽ, അമ്പലത്തിൻകല, കുളത്തുമ്മൽ

67. പൂവച്ചൽ ഗ്രാമപഞ്ചായത്ത്

കാട്ടാക്കട താലൂക്കിൽ വെള്ളനാട് ബ്ലോക്കിൽ പെരുംകുളം, വീരണകാവ് വില്ലേജുകളിൽ ഉൾപ്പെടുന്ന പ്രദേശമാണ് പൂവച്ചൽ ഗ്രാമപഞ്ചായത്ത്. 1953-ൽ രൂപീകൃതമായ ഈ പഞ്ചായത്തിന്റെ ഭൂവിസ്തൃതി റെവന്യൂ റെക്കോർഡ് പ്രകാരം 298.20 ഹെക്ടർ നിലം ഭൂമിയും 2746.63 ഹെക്ടർ കര ഭൂമിയും ഉൾപ്പെടെ ആകെ 3044.83 ഹെക്ടർ ആണ് .

(വിസ്തൃതി ഹെക്ടറിൽ)

വർഷം	വിരിപ്പ്	മുണ്ടാകൻ	പുഞ്ച	ആകെ
2015-16	0.69	1	0	1.69
2016-17	0.73	0.73	0	1.46
2017-18	0.76	0.76	0	1.52
2018-19	0.76	0.76	0	1.52
2019-20	0.76	0.76	0	1.52
2020-21	0.52	0.52	0	1.04

കഴിഞ്ഞ വർഷം ആനക്കോട് ഏലയിൽ നെൽകൃഷി ആരംഭിച്ചിട്ടുണ്ട്.

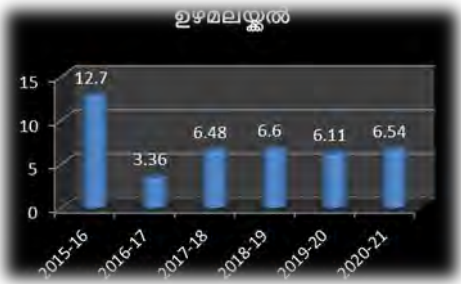
68. ഉഴമലയ്ക്കൽ ഗ്രാമപഞ്ചായത്ത്

നെടുമങ്ങാട് താലൂക്കിൽ വെള്ളനാട് ബ്ലോക്കിൽ ഉൾപ്പെടുന്ന പ്രദേശമാണ് ഉഴമലയ്ക്കൽ ഗ്രാമപഞ്ചായത്ത്. 1971-ൽ രൂപീകൃതമായ ഈ പഞ്ചായത്തിൽ റെവന്യൂ റെക്കോർഡ് പ്രകാരം 160.43 ഹെക്ടർ നിലം ഭൂമിയും 1728.89 ഹെക്ടർ കര ഭൂമിയും ഉൾപ്പെടെ ആകെ 1889.32 ഹെക്ടർ ഭൂമിയാണ് ഉള്ളത്. മൂന്ന് സീസണിലും നെൽകൃഷി നടക്കാറുണ്ടെങ്കിലും നിലവിൽ നെൽകൃഷിയുടെ വിസ്തൃതിയിൽ ക്രമാനുഗതമായ കുറവ് വന്നിരിക്കുന്നതായി കാണാം. 2015-16 വർഷത്തിൽ ആകെ 12.7 ഹെക്ടർ ഉണ്ടായിരുന്നത് ഇപ്പോൾ നേർ പകുതിയായി ചുരുങ്ങിയിരിക്കുന്നു.

(വിസ്തൃതി ഹെക്ടറിൽ)

വർഷം	വിരിപ്പ്	മുണ്ടാകൻ	പുഞ്ച	ആകെ
2015-16	4.47	4.5	3.73	12.7
2016-17	0	2.83	0.53	3.36
2017-18	3.24	2.84	0.4	6.48
2018-19	3.36	0	3.24	6.6
2019-20	3.03	0	3.08	6.11
2020-21	3.36	0.23	2.95	6.54

വാലുകോണം പാടശേഖരസമിതി, കുളപ്പട ഏല എന്നിവിടങ്ങളിലാണ് നെൽകൃഷി ചെയ്തു വരുന്നത്..



69. വിതര ഗ്രാമപഞ്ചായത്ത്

നെടുമങ്ങാട് താലൂക്കിൽ വെള്ളനാട് ബ്ലോക്കിൽ ഉൾപ്പെടുന്ന പ്രദേശമാണ് വിതര ഗ്രാമപഞ്ചായത്ത് . 1963-ൽ രൂപീകൃതമായ ഈ പഞ്ചായത്തിന്റെ ഭൂവിസ്തൃതി റെവന്യൂ റെക്കോർഡ് പ്രകാരം 234.88 ഹെക്ടർ നിലം ഭൂമിയും 3211.49 ഹെക്ടർ കര ഭൂമിയും ഉൾപ്പെടെ ആകെ 3446.38 ഹെക്ടർ ആണ് .

വളരെ വർഷങ്ങളായി തന്നെ വിതര പഞ്ചായത്തിൽ നെൽകൃഷി നടക്കുന്നില്ല

70. ആര്യനാട് ഗ്രാമപഞ്ചായത്ത്

വെള്ളനാട് ബ്ലോക്കിൽ ഉൾപ്പെടുന്ന ഭൂപ്രദേശമാണ് ആര്യനാട് ഗ്രാമപഞ്ചായത്ത്. റെവന്യൂ റെക്കോർഡ് പ്രകാരം 247.64 ഹെക്ടർ നിലം ഭൂമിയും 2047.92 ഹെക്ടർ കര ഭൂമിയും ഉൾപ്പെടെ ആകെ 2295.57 ഹെക്ടർ ഭൂമിയാണ് ഉള്ളത്. മുൻ കാലങ്ങളെക്കാൾ നെൽ വിസ്തൃതി ചെറിയ തോതിൽ വർദ്ധിച്ചിട്ടുണ്ട്.

(വിസ്തൃതി ഹെക്ടറിൽ)

വർഷം	വിരിപ്പ്	മുണ്ടകൻ	പുഞ്ച	ആകെ
2015-16	0.03	0	0	0.03
2016-17	0.03	0.03	0.03	0.09
2017-18	0.06	0	0	0.06
2018-19	0.06	0	0	0.06
2019-20	0.05	0	0	0.05
2020-21	0.07	0.07	0	0.14

കൊക്കോട്ടേലയിൽ വിരിപ്പ് സീസണിലാണ് പതിവായി കൃഷി നടന്നു വരുന്നത് .

71. കുറ്റിച്ചൽ ഗ്രാമപഞ്ചായത്ത്

കാട്ടാക്കട താലൂക്കിൽ വെള്ളനാട് ബ്ലോക്കിൽ മണ്ണർക്കര വില്ലേജിൽ ഉൾപ്പെടുന്ന കുറ്റിച്ചൽ ഗ്രാമപഞ്ചായത്ത്. 1968-ലാണ് രൂപീകൃതമായത്. റെവന്യൂ റെക്കോർഡ് പ്രകാരം 214.87 ഹെക്ടർ നിലം ഭൂമിയും 1761.26 ഹെക്ടർ കര ഭൂമിയും ഉൾപ്പെടെ ആകെ 1976.31 ഹെക്ടർ ഭൂമിയാണ് ഉള്ളത്

വളരെ വർഷങ്ങളായി കുറ്റിച്ചൽ പഞ്ചായത്തിൽ നെൽകൃഷി നടക്കുന്നില്ല.

72. തൊളിക്കോട് ഗ്രാമപഞ്ചായത്ത്

നെടുമങ്ങാട് താലൂക്കിൽ വെള്ളനാട് ബ്ലോക്കിൽ തൊളിക്കോട് വില്ലേജിൽ ഉൾപ്പെടുന്ന ഭൂപ്രദേശമാണ് തൊളിക്കോട് ഗ്രാമപഞ്ചായത്ത്. 1973-ൽ രൂപീകൃതമായ ഈ പഞ്ചായത്തിൽ റെവന്യൂ റെക്കോർഡ് പ്രകാരം 214.63 ഹെക്ടർ നിലം ഭൂമിയും 2848.71 ഹെക്ടർ കര ഭൂമിയും ഉൾപ്പെടെ ആകെ 3063.34 ഹെക്ടർ ഭൂമിയാണ് ഉള്ളത്.

(വിസ്തൃതി ഹെക്ടറിൽ)

വർഷം	വിരിപ്പ്	മുണ്ടകൻ	പുഞ്ച	ആകെ
2015-16	0.2	0	0	0.2
2016-17	0.45	0	0	0.45
2017-18	0.26	0.06	0.04	0.36
2018-19	0	0.02	0	0.02
2019-20	0.14	0	0	0.14
2020-21	0	0	0	0

കണ്ണങ്കര ഏലയിൽ ഒരു വർഷം മുൻപ് വരെ നെല്ല് കൃഷി ചെയ്തിരുന്നു

73. വെള്ളനാട് ഗ്രാമപഞ്ചായത്ത്

വെള്ളനാട്, പെരുങ്കുളം വില്ലേജുകളിൽ വ്യാപിച്ചു കിടക്കുന്ന ഈ ഗ്രാമപഞ്ചായത്ത് നെടുമങ്ങാട്, കാട്ടാക്കട താലൂക്കുകളിൽ ഉൾപ്പെടുന്ന ഭൂപ്രദേശമാണ്. റെവന്യൂ റെക്കോർഡ് പ്രകാരം 246.70 ഹെക്ടർ നിലം ഭൂമിയും 2087.56 ഹെക്ടർ കര ഭൂമിയും ഉൾപ്പെടെ ആകെ 2334.26 ഹെക്ടർ ഭൂമിയാണ് ഉള്ളത്.

(വിസ്തൃതി ഹെക്ടറിൽ)

വർഷം	വിരിപ്പ്	മുണ്ടകൻ	പുഞ്ച	ആകെ
2015-16	0	0	0	0
2016-17	3.04	0	0	3.04
2017-18	0	0	0	0
2018-19	0	0	0	0
2019-20	0	0	0	0
2020-21	0	0	0	0

2016-17 വർഷത്തിൽ 3.04 ഹെക്ടർ നെൽകൃഷിയുണ്ടായിരുന്നു അതിനുശേഷം നാളിതുവരെ കൃഷി നടന്നിട്ടില്ല.

7.1 2020-21 നെൽ വിസ്തൃതിൽ മൂന്നിൽ നിൽക്കുന്ന 10 പഞ്ചായത്തുകൾ

ജില്ലയിലെ 73 പഞ്ചായത്തുകളിൽ നെൽകൃഷിയിൽ മൂന്നിൽ നിൽക്കുന്നത് നഗരൂർ ഗ്രാമ പഞ്ചായത്താണ്. റവന്യൂ റെക്കോർഡ് പ്രകാരം ഏറ്റവും കൂടുതൽ നിലഭൂമിയുള്ള നാവായിക്കുളം ഗ്രാമപഞ്ചായത്ത് നെൽകൃഷിയുടെ വിസ്തൃതിയിൽ മൂന്നാം സ്ഥാനത്താണ്. കിഴവിലം, കരവാരം, ഇലകമൺ, ചെമ്മരതി, ചെങ്കൽ, മണമ്പൂർ, ഒറ്റൂർ, പള്ളിക്കൽ എന്നിവയാണ് നെൽവിസ്തൃതിയിൽ ആദ്യ പത്ത് സ്ഥാനങ്ങളിലുള്ള മറ്റു പഞ്ചായത്തുകൾ.



8. കരനെയ്

തെങ്ങിൻ തോപ്പുകളിലും മറ്റ് അനുയോജ്യമായ കരഭൂമികളിലും നടത്തിവരുന്ന നെൽ കൃഷിയെയാണ് കരനെൽകൃഷി അഥവാ കരനെയ് എന്ന് വിളിക്കുന്നത്. തണലിൽ വളരുന്നതും വരൾച്ചയെ ചെറുക്കാൻ കഴിയുന്നതും മറ്റ് വൈവിധ്യ ഗുണവിശേഷങ്ങളുള്ളതുമായ ധാരാളം നാടൻ നെയ്കൾ കൃഷിചെയ്തിരുന്നു. തെങ്ങിൻ തോപ്പുകളാൽ സമൃദ്ധമായ കേരളത്തിൽ ഈ കൃഷിക്ക് ഏറെ സാധ്യതയുണ്ടായിട്ടും പിൽക്കാലങ്ങളിൽ ഇത് അപ്രത്യക്ഷമായി.

ജില്ലയിൽ കര നെൽകൃഷിയിൽ ഗണ്യമായ തോതിൽ കുറവാണ് കഴിഞ്ഞ കാലങ്ങളിൽ ഉണ്ടായിട്ടുള്ളത്. 2016-17ൽ 57.28 ഹെക്ടർ ഉണ്ടായിരുന്ന നെൽ കൃഷി 2020-21 വർഷത്തിൽ എത്തിയപ്പോൾ 71.8% കുറവാണ് ഉണ്ടായത്. അനുയോജ്യമായ പ്രദേശങ്ങളിൽ കരനെൽകൃഷി കൊണ്ടുവരവാൻ തദ്ദേശ ഭരണസ്ഥാപനങ്ങൾ പദ്ധതികൾ ആസൂത്രണം ചെയ്യേണ്ടതുണ്ട്.

കരനെൽ കൃഷി (വിസ്തൃതി ഹെക്ടറിൽ)				
വർഷം	കാലങ്ങൾ			
	വിരിപ്പ്	മുണ്ടകൻ	പുഞ്ച	ആകെ
2016-17	57.28	-	-	57.28
2017-18	-	14	-	14
2018-19	70	-	*	70
2019-20	51	3	*	54
2020-21	10.61	5.52	0.02	16.15

നമ്മുടെ മുഖ്യ വിളയാണ് നെല്ല്. എങ്കിൽ കൂടിയും നെൽ ഉത്പാദനത്തിൽ നമുക്ക് വേണ്ടത്ര പുരോഗതി കൈവരിക്കുവാൻ കഴിഞ്ഞിട്ടില്ല. ജനപ്പെരുപ്പവും, നഗരവത്കരണവും മറ്റും നമ്മുടെ നെൽവയലുകൾ നികത്തുന്നതിന് കാരണമാകുന്നു. നെൽവയലുകൾ തരിശായി ഇടുന്നതിനും, മറ്റ് വാണിജ്യവിളകൾക്കായി വയലേലുകൾ വഴിമാറുന്നതിനും മാറ്റം വരേണ്ടത് അനിവാര്യമാണ്.

പ്രളയവും, പ്രകൃതിദുരന്തങ്ങളും, കാലാവസ്ഥാവ്യതിയാനവും മുൻപെങ്ങുമില്ലാത്തവിധം ബാധിക്കുന്നതിനാൽ, കാർഷികമേഖലയിൽ ഉണർവ് വരുത്തുന്നതിനായി തരിശ് ഭൂമിയിൽ കൃഷിയിറക്കിയും, സംഭരണവില ഉയർത്തിയും, കർഷകർക്ക് ആവശ്യമായ സഹായങ്ങൾ ലഭ്യമാക്കുന്നതിനുമുള്ള പദ്ധതികൾ കാര്യക്ഷമമാക്കേണ്ടതാണ്.

തണ്ണീർത്തടങ്ങൾ കൂടിയായ വയലേലുകൾ സംരക്ഷിക്കുന്നതിനും നെൽകൃഷി വ്യാപിപ്പിക്കേണ്ടതിന്റെ അവശ്യകത സംബന്ധിച്ച അവബോധം ഉണ്ടാക്കുന്നതിനുമുള്ള പദ്ധതികൾ ആവിഷ്കരിച്ച് നടപ്പാക്കേണ്ടതുണ്ട്. വിപണന സൗകര്യങ്ങളുടെ അപര്യാപ്തത, വ്യാപാരത്തിന്റേയും വിലയുടേയും അനശ്ചിതത്വം, വർദ്ധിച്ച കൂലി, യന്ത്രങ്ങളുടെ അപര്യാപ്തത, ആനുകൂല്യങ്ങൾ ലഭിക്കുന്നതിലെ കാലതാമസം എന്നിവ ജില്ലയിലെ കർഷകർ നേരിടുന്ന പ്രധാന പ്രശ്നങ്ങളാണ്.

ഇന്ന് മിക്ക സ്ഥലങ്ങളിലും നെൽകൃഷി കൂട്ടായ്മയിലൂടെയാണ് നടക്കുന്നത്. പാടശേഖരസമിതികളിൽ കൂടുതൽ യുവാക്കളെ ഉൾപ്പെടുത്തി കാര്യക്ഷമമായ പ്രവർത്തനം നടത്തേണ്ടത് അനിവാര്യമായ ഒന്നാണ്. ഇത്തരം കൂട്ടായ്മകൾക്ക് പ്രത്യേക അവാർഡുകൾ നൽകുന്നതും തദ്ദേശസ്വയംഭരണ സ്ഥാപനങ്ങളിൽ പ്രത്യേക പരിപാടികൾ സംഘടിപ്പിക്കുന്നതും കൃഷിയെക്കുറിച്ച് വേണ്ടത്ര അവബോധം സൃഷ്ടിക്കുന്നതിനും പുതിയ തലമുറയെ കൃഷിയിലേയ്ക്ക് കൊണ്ടുവരുന്നതിനും സഹായകരമാകും.

തെങ്ങിൻ തോപ്പുകളാൽ സമൃദ്ധമായ നമ്മുടെ നാട്ടിൽ ഏറെ സാധ്യതയുള്ള ഒന്നാണ് കരനെൽകൃഷി. അനുയോജ്യമായ സ്ഥലങ്ങളിൽ കരനെൽകൃഷി കൊണ്ടുവരുവാൻ തദ്ദേശഭരണസ്ഥാപനാടിസ്ഥാനത്തിൽ പദ്ധതികൾ ആസൂത്രണം ചെയ്യേണ്ടതാണ്.

കാർഷികമേഖലയിൽ സ്വയംപര്യാപ്തത എന്ന ലക്ഷ്യത്തിലേയ്ക്ക് പദ്ധതി പ്രവർത്തനങ്ങൾ ആവിഷ്കരിക്കുന്ന ഈ സമയത്ത് നെൽ കൃഷിയുമായി ബന്ധപ്പെട്ട് തദ്ദേശഭരണസ്ഥാപന അടിസ്ഥാനത്തിൽ നെൽവിസ്തൃതിയും, ജില്ലാ ബ്ലോക്ക് സംസ്ഥാന അടിസ്ഥാനത്തിൽ വിസ്തൃതി, ഉല്പാദനം, ഉല്പാദനക്ഷമത എന്നിവയും ഉൾപ്പെടുത്തിയ ഈ റിപ്പോർട്ട് പ്രയോഗികവും ശാസ്ത്രീയവുമായ സമഗ്രവികസന പദ്ധതികൾ ആവിഷ്കരിച്ച് നടപ്പാക്കുന്നതിന് പ്രയോജനപ്പെടുമെന്ന് കരുതുന്നു.

10. അനുബന്ധം

നെൽ വിസ്തൃതി 2020-21 വർഷത്തിൽ

പഞ്ചായത്ത് / ബ്ലോക്ക് / മുനിസിപ്പാലിറ്റി / കോർപ്പറേഷൻ	വിരിപ്പ്	മുണ്ടാകൻ	പുഞ്ച	ആകെ
അതിയന്നൂർ	-	-	-	0
കാഞ്ഞിരംകുളം	-	-	-	0
കരംകുളം	-	-	-	0
കോട്ടുകാൽ	-	-	-	0
വെങ്ങാനൂർ	-	-	-	0
അതിയന്നൂർ	-	-	-	0
കിഴുവിലം	92.00	91	-	183
മുദാക്കൽ	15.00	3	-	18
അഞ്ചുതെങ്ങ	-	-	-	0
ചിറയിൻകീഴ്	18.00	10	-	28
കടയ്ക്കാവൂർ	21.50	14	-	35.5
വക്കം	-	-	-	0
കടയ്ക്കാവൂർ	146.50	118	-	264.5
മടവൂർ	35.01	35	-	70.01
പള്ളിക്കൽ	38.00	37	-	75
കിളിമാനൂർ	32.00	20	-	52
നഗരൂർ	116.00	105	-	221
നാവായിക്കുളം	77.00	105	-	182
കരവാരം	95.00	85	0.81	180.81
പഴയകുന്നമേൽ	10.00	9	-	19
പുളിമാത്ത്	41.10	31	-	72.1
കിളിമാനൂർ	444.11	427	0.81	871.92
കരകുളം	0.13	0.4	0.17	0.7
അരുവിക്കര	0.14	0.02	0.03	0.19
ആനാട്	0.45	2	-	2.45
പനവൂർ	0.16	-	-	0.16
വെമ്പായം	4.73	5	-	9.73
നെടുമങ്ങാട്	5.61	7.42	0.2	13.23
കല്ലിയൂർ	7.00	-	14.55	21.55
വിളപ്പിൽ	-	-	0.34	0.34
വിളവൂർക്കല്	0.86	0.66	0.18	1.7
മാറനല്ലൂർ	-	-	-	0
ബാലരാമപുരം	0.11	0.04	-	0.15
പള്ളിച്ചൽ	0.32	-	0.08	0.4
മലയിൻകീഴ്	-	-	-	0
നേമം	8.29	0.7	15.15	24.14
കളത്തൂർ	10.12	0.81	1.01	11.94
പൂവാർ	2.02	1.91	-	3.93
കാരോട്	17.44	1.3	10.68	29.42
പാറശ്ശാല	1.44	1.8	0.08	3.32
ചെങ്കൽ	56.00	28.96	19.67	104.63
തിരുപ്പുറം	8.00	5.75	-	13.75

പാറശ്ശാല	95.02	40.53	31.44	166.99
ആര്യകോട്	-	-	0.07	0.07
കുന്നത്തുകാൽ	0.75	-	0.07	0.82
അമ്പൂരി	-	-	-	0
വെള്ളൂറട	-	0.08	0.02	0.1
കൊല്ലയിൽ	12.28	-	2.59	14.87
പെരുങ്കടവിള	0.16	0.09	-	0.25
കള്ളിക്കാട്	-	0	-	0
ഒറ്റശേഖരമംഗലം	0.16	0	-	0.16
പെരുങ്കടവിള	13.35	0.17	2.75	16.27
അണ്ടൂർക്കോണം	29.99	28	-	57.99
പോത്തൻകോട്	0.82	0.89	-	1.71
മംഗലപുരം	10.00	2.27	-	12.27
കുറിനംകുളം	0.49	-	-	0.49
അഴൂർ	5.00	-	3.5	8.5
പോത്തൻകോട്	46.30	31.16	3.5	80.96
മാണിക്കൽ	0.08	-	0.08	0.16
നെല്ലനാട്	2.89	4.4	-	7.29
നന്ദിയോട്	-	3	-	3
പെരിങ്ങമ്മല	8.56	8	-	16.56
കല്ലറ	-	0.03	-	0.03
പാങ്ങോട്	0.09	-	0.1	0.19
പുല്ലമ്പാറ	0.41	4	0.24	4.65
വാമനപുരം	10.79	16	-	26.79
വാമനപുരം	22.82	35.43	0.42	58.67
ഇടവ	10.00	10	-	20
ഇലകമൺ	69.00	85	-	154
ചെറുന്നിയൂർ	16.80	17.63	-	34.43
വെട്ടൂർ	-	-	-	0
മണമ്പൂർ	50.00	40	-	90
ഒറ്റൂർ	45.00	44	-	89
ചെമ്മരുതി	71.00	65	-	136
വർക്കല	261.80	261.63	0	523.43
പൂവച്ചൽ	0.52	0.52	-	1.04
ആര്യനാട്	0.07	0.07	-	0.14
കുറ്റിച്ചൽ	-	-	-	0
വീതുര	-	-	-	0
തൊളിക്കോട്	-	-	-	0
ഉഴമലയ്ക്കൽ	3.36	0.23	2.95	6.54
വെള്ളനാട്	-	-	-	0
കാട്ടാക്കട	1.77	0.46	-	2.23
വെള്ളനാട്	5.72	1.28	2.95	9.95
ആറ്റിങ്ങൽ	15.85	5	-	20.85
നെയ്യാറ്റിൻകര	0.06	-	-	0.06
നെടുമങ്ങാട്	0.26	0.1	-	0.36
വർക്കല	7.01	2	0.4	9.41
മുനിസിപ്പാലിറ്റി	23.18	7.1	0.4	30.68
കോർപ്പറേഷൻ	22.81	16.85	29.9	69.56
ജില്ല ആകെ	1,095.51	947.27	87.52	2130.3

**സാമ്പത്തിക സ്ഥിതി വിവരക്കണക്ക് വകുപ്പ്
ജില്ലാ ഓഫീസ്, തിരുവനന്തപുരം**

ഡെപ്യൂട്ടി ഡയറക്ടറുടെ കാര്യാലയം,
വേങ്ങൽ ബിൽഡിംഗ്സ്, കേശവദാസപുരം, തിരുവനന്തപുരം - 695004

വെബ് സൈറ്റ്: www.ecostat.kerala.gov.in, ഇ-മെയിൽ: ecostatvm@gmail.com