



കേരള സർക്കാർ

മിഷൻ അന്വേഷണ സർവ്വേ : 2020



തിരുവനന്തപുരം ജില്ലാ റിപ്പോർട്ട്

സാമ്പത്തിക സ്ഥിതി വിവരക്കണക്ക് വകുപ്പ്
ജില്ലാ ഓഫീസ്, തിരുവനന്തപുരം



കേരള സർക്കാർ

മിഷൻ അന്ത്യോദയ സർവ്വേ : 2020
തിരുവനന്തപുരം ജില്ലാ റിപ്പോർട്ട്



സാമ്പത്തിക സ്ഥിതിവിവരക്കണക്ക് വകുപ്പ്
ജില്ലാ ഓഫീസ്, തിരുവനന്തപുരം



എച്ച്. ദിനേശൻ. ഐ.എ.എസ്.
ഡയറക്ടർ

പഞ്ചായത്ത് ഡയറക്ടറുടെ കാര്യാലയം
പബ്ലിക് ഓഫീസ്
വികാസ്ഭവൻ പി.ഒ.
തിരുവനന്തപുരം. 695 033

തീയതി 28/09/2021

സന്ദേശം

“വിശപ്പ് രഹിത ഇന്ത്യ” എന്ന ലക്ഷ്യം സാക്ഷാത്കരിക്കുന്നതിനായി വിവിധ സർക്കാർ പദ്ധതികളുടെ സംയോജനത്തിലൂടെ വസ്തുനിഷ്ഠമായ ആസൂത്രണവും നിർവഹണവും നടപ്പിലാക്കുന്നതിന് ദേശീയതലത്തിൽ രൂപം നൽകിയ കർമ്മപദ്ധതിയാണ് മിഷൻ അന്ത്യോദയ. കേരളത്തിൽ രണ്ട് പതിറ്റാണ്ടായി നടപ്പാക്കിക്കൊണ്ടിരിക്കുന്ന ജനകീയാസൂത്രണ പദ്ധതി കേന്ദ്രസർക്കാരിന്റെ നിർദ്ദേശ പ്രകാരം ഗ്രാമപഞ്ചായത്ത് വികസന പദ്ധതി എന്ന നിലയിൽ രാജ്യത്തെ എല്ലാ ഗ്രാമപഞ്ചായത്തുകളിലും നടപ്പാക്കി വരികയാണ്.

മിഷൻ അന്ത്യോദയ കർമ്മപദ്ധതിയുടെ ഭാഗമായി ഗ്രാമപഞ്ചായത്തുകളിൽ വാർഷിക പദ്ധതി രൂപീകരണത്തിന് മുന്നോടിയായി ദേശവ്യാപകമായി വാർഷിക സർവ്വേ നടത്താറുണ്ട്. വിവിധ വിഷയമേഖലകളിൽ നിന്നുള്ള വ്യത്യസ്തങ്ങളായ സൂചകങ്ങളെ അടിസ്ഥാനമാക്കി സ്ഥിതിവിവരക്കണക്കുകളുടെ ശേഖരണം നടത്തുകയും, തെരഞ്ഞെടുത്ത സൂചകങ്ങൾക്ക് സ്റ്റോറുകൾ നൽകുകയും ചെയ്യുന്നു. ടി സ്റ്റോറുകൾ അടിസ്ഥാനമാക്കി ദേശീയ തലത്തിൽ ഗ്രാമപഞ്ചായത്തുകൾക്ക് റാങ്കിംഗ് നൽകുകയും, വിവിധ സൂചകങ്ങളിൽ നിലനിൽക്കുന്ന വികസന വിടവുകൾ സംബന്ധിച്ച റിപ്പോർട്ടുകൾ രൂപപ്പെടുത്തുകയുമാണ് ടി സർവ്വേയിലൂടെ ചെയ്യുന്നത്. ഇത്തരത്തിൽ കണ്ടെത്തുന്ന വികസന പ്രശ്നങ്ങളും വിടവുകളും പരിഹരിക്കുന്നതിനുള്ള പദ്ധതികൾ ആവിഷ്കരിക്കുന്നതിന് ഗ്രാമ, ബ്ലോക്ക്, ജില്ലാ പഞ്ചായത്തുകൾ പരിശ്രമം നടത്തി വാർഷിക പദ്ധതിയിൽ ഉൾപ്പെടുത്തേണ്ടതുമാണ്. ഗ്രാമപഞ്ചായത്ത് ഡെവലപ്മെന്റ് ഫണ്ട് വിനിയോഗിച്ച് മൈക്രോ പ്ലാനുകൾ രൂപീകരിച്ച് ജനങ്ങൾക്ക് സ്ഥിരമായി ഒരു ജീവനോപാധി നൽകുക എന്നതാണ് ഇതിന്റെ പ്രധാന ലക്ഷ്യം.

തിരുവനന്തപുരം ജില്ലയിലെ ഗ്രാമപഞ്ചായത്തുകളിൽ നടത്തിയ മിഷൻ അന്ത്യോദയ വാർഷിക സർവ്വേയുടെ ഭാഗമായി ശേഖരിച്ച സ്ഥിതി വിവരക്കണക്കുകളെ അടിസ്ഥാനമാക്കിയുള്ള ജില്ലാതല ക്രോഡീകരണ റിപ്പോർട്ട് തയ്യാറാക്കിയതിലുള്ള അതിയായ സന്തോഷം ഈ അവസരത്തിൽ രേഖപ്പെടുത്തുന്നു. വരും വർഷങ്ങളിലെ പദ്ധതി രൂപീകരണത്തിനും ടി റിപ്പോർട്ട് സഹായകരമാകുമെന്ന് പ്രത്യാശിക്കുന്നു.

“മിഷൻ അന്ത്യോദയ സർവ്വേ: 2020 തിരുവനന്തപുരം ജില്ലാ റിപ്പോർട്ട്” തയ്യാറാക്കുന്നതിന് പ്രയത്നിച്ച സാമ്പത്തിക സ്ഥിതിവിവരക്കണക്ക് വകുപ്പ് ജില്ലാ ഡെപ്യൂട്ടി ഡയറക്ടർ ശ്രീ. അനീഷ് കുമാർ ബി യും സഹപ്രവർത്തകർക്കും എന്റെ അഭിനന്ദനം അറിയിക്കുന്നു.

(Handwritten signature)
ഡയറക്ടർ 28/9/21



സാമ്പത്തിക സ്ഥിതിവിവരകണക്ക് വകുപ്പ്
വികാസ് വേൻ
തിരുവനന്തപുരം

ഫോൺ { ഓഫീസ് : 0471-2305318
ഫാക്സ് : 0471-2305317
വസതി : 0471-2365925
മൊബൈൽ : 9447115318

ഇ-മെയിൽ : ecostatdir@gmail.com

28.07.2021

തീയതി.....

സന്ദേശം

ആരോഗ്യം, വിദ്യാഭ്യാസം, ശിശുക്ഷേമം, മാനവിക വികസനം തുടങ്ങിയ മേഖലയിൽ സംസ്ഥാനം കൈവരിച്ച നേട്ടങ്ങൾ രാജ്യത്തിന് തന്നെ മാതൃകയാണ്. ഇതിൽ പ്രാദേശിക സർക്കാരിനുള്ള പങ്ക് വളരെ വലുതാണ്. പ്രാദേശിക ജനപങ്കാളിത്ത പദ്ധതികൾ വികസന പ്രക്രിയയിൽ വഹിക്കുന്ന പങ്കിന്റെ അടിസ്ഥാനത്തിൽ കേന്ദ്രസർക്കാർ രാജ്യവ്യാപകമായി ഗ്രാമപഞ്ചായത്ത് വികസന പദ്ധതികൾ ജനപങ്കാളിത്തത്തോടെ നടപ്പിലാക്കി വരുന്നു. ഗ്രാമസഭകൾക്ക് മതിയായ പ്രാധാന്യം നൽകിക്കൊണ്ട് ഗ്രാമപഞ്ചായത്ത് വികസന പദ്ധതിയിൽ ഒരോ തദ്ദേശസ്ഥാപനത്തിനും പദ്ധതികൾ തയ്യാറാക്കുന്നതിനും പ്രാദേശിക തലത്തിൽ വികസന വിടവുകൾ കണ്ടെത്തുന്നതിനായി മിഷൻ അന്വേഷണ സർവ്വേ രാജ്യവ്യാപകമായി നടത്തിവരുന്നു.

അടിസ്ഥാനസൗകര്യം, മാനവവികസനം, സാമ്പത്തിക പ്രവർത്തനങ്ങൾ എന്നിവ അടിസ്ഥാനമാക്കി സൂചികകൾ ഉപയോഗിച്ച് ഗ്രാമപഞ്ചായത്തുകളെ ഗ്രേഡ് ചെയ്യുകയും, സർവ്വകലാശാലകളുടെ അടിസ്ഥാനത്തിൽ വില്ലേജ് തലത്തിൽ വികസന വിടവുകൾ കണ്ടെത്തി അവ നികത്തുന്നതിന് ആവശ്യമായ വിവരാധിഷ്ഠിത പദ്ധതികൾ തയ്യാറാക്കുന്നതിന് പ്രാദേശിക സർക്കാരുകളെ സഹായിക്കുക എന്നതാണ് സർവ്വേയുടെ പ്രഥമ ലക്ഷ്യം.

സംസ്ഥാന മിഷൻ അന്വേഷണ സർവ്വേയുമായി ബന്ധപ്പെട്ട പ്രവർത്തനങ്ങൾ ഏറ്റെടുത്ത് നടത്തുന്നത് സാമ്പത്തിക സ്ഥിതിവിവരകണക്ക് വകുപ്പ് ആണ്. തിരുവനന്തപുരം ജില്ലയിലെ 73 ഗ്രാമപഞ്ചായത്തുകളിലെയും ഈ സർവ്വേ സമയബന്ധിതമായി പൂർത്തിയാക്കുകയും, കേന്ദ്രഗവൺമെന്റിന്റെ മിഷൻ അന്വേഷണ പോർട്ടലിൽ അപ് ലോഡ് ചെയ്യുകയും ചെയ്തിട്ടുണ്ട്.

ജില്ലാതലത്തിൽ "മിഷൻ അന്വേഷണ സർവ്വേ 2020 ജില്ലാ റിപ്പോർട്ട്" തയ്യാറാക്കുന്നതിന് നേതൃത്വം നൽകിയ സാമ്പത്തിക സ്ഥിതിവിവരകണക്ക് വകുപ്പ്, തിരുവനന്തപുരം ജില്ലാ ഡെപ്യൂട്ടി ഡയറക്ടർ ശ്രീ.അനീഷ് കുമാർ ബി യ്ക്കും മറ്റു ഉദ്യോഗസ്ഥർക്കും അഭിനന്ദനങ്ങൾ

ഡയറക്ടർ



അനീഷ് കുമാർ. ബി
ഡെപ്യൂട്ടി ഡയറക്ടർ

സാമ്പത്തിക സ്ഥിതിവിവരക്കണക്ക് വകുപ്പ്
ജില്ലാ ഓഫീസ്, വേങ്ങൽ ബിൽഡിംഗ്സ്
കേശവദാസപുരം, തിരുവനന്തപുരം - 695004
ഫോൺ നമ്പർ : 0471 - 2533727
വെബ് സൈറ്റ് : www.ecostat.kerala.gov.in
ഇ-മെയിൽ : ecostatvm@gmail.com

അവതാരിക

ആസൂത്രണ പ്രക്രിയയിൽ ഗ്രാമപഞ്ചായത്തുകളെ കേന്ദ്രബിന്ദുവായി കണ്ട് വിവിധ സർക്കാരുകളുടെ സംയോജിത ഇടപെടലിലൂടെയുള്ള ഗ്രാമങ്ങളുടെ പരിവർത്തനമാണ് 'മിഷൻ അന്ത്യോദയ' കർമ്മപദ്ധതിയുടെ ഉദ്ദേശ്യലക്ഷ്യം. കേന്ദ്ര, സംസ്ഥാന, പ്രാദേശിക സർക്കാരുകളുടെ പങ്കാളിത്തത്തോടെയുള്ള പ്രവർത്തനമാണ് ഇതിലൂടെ ലക്ഷ്യം വയ്ക്കുന്നത്. തൊഴിലും വരുമാനവും വർദ്ധിപ്പിച്ച് ജീവിതനിലവാരം മെച്ചപ്പെടുത്തുന്നതിനുള്ള സാഹചര്യം സൃഷ്ടിക്കേണ്ടത് പരിഷ്കൃത സമൂഹത്തിന്റെ ഉത്തരവാദിത്തമാണ്. വിഭവ സംയോജനം, ദരിദ്ര ജനവിഭാഗങ്ങൾക്ക് സുസ്ഥിര ജീവനോപാധി, വിവരസാങ്കേതികവിദ്യയുടെ വിനിയോഗം, സംരംഭകത്വം പ്രോത്സാഹിപ്പിക്കൽ എന്നിവ ഇതിൽ ഉൾപ്പെടുന്നു. ഇതിനായുള്ള പദ്ധതികൾ ആവിഷ്കരിക്കുന്നതിന് പിൻബലമേകുന്ന അടിസ്ഥാന വിവര ശേഖരണമാണ് മിഷൻ അന്ത്യോദയ വാർഷിക സർവ്വേ. 2018 മുതൽ സർവ്വേയുടെ വിവരശേഖരണ പ്രവർത്തനം സാമ്പത്തിക സ്ഥിതിവിവരക്കണക്ക് വകുപ്പിന്റെ നേതൃത്വത്തിലാണ് സംസ്ഥാനത്തൊട്ടാകെ നടന്നുവരുന്നത്. അടിസ്ഥാനസൗകര്യം, മാനവ വികസനം, സാമ്പത്തിക പ്രവർത്തനം എന്നിവയുടെ അടിസ്ഥാനത്തിൽ ഗ്രാമപഞ്ചായത്തുകളെ വിലയിരുത്തിക്കൊണ്ട് വിവിധ മേഖലകളിൽ നിലനിൽക്കുന്ന വികസന വിടവുകൾ കണ്ടെത്തുന്നു. ഈ കുറവുകൾ നികത്തുന്നതിന് പര്യാപ്തമായ പദ്ധതികൾ തദ്ദേശ, സംസ്ഥാന, കേന്ദ്ര സർക്കാരുകളുടെ ഏകോപന പ്രവർത്തനങ്ങളിലൂടെ സാധ്യമാകുന്നതാണ്. മിഷൻ അന്ത്യോദയ സർവ്വേയുടെ പ്രാധാന്യത്തെ സംബന്ധിച്ചും ജില്ലയിലെ ഓരോ ഗ്രാമപഞ്ചായത്തും ദേശീയതലത്തിൽ ടി സർവ്വേയിലൂടെ നേടിയ റാങ്കിനെ കുറിച്ചും ഗ്രാമപഞ്ചായത്തുകൾക്ക് അവബോധമുണ്ടാക്കുകയാണ് ഈ റിപ്പോർട്ട് കൊണ്ട് പ്രധാനമായും ഉദ്ദേശിക്കുന്നത്.

സർവ്വേയുടെ വിവരശേഖരണം വിജയകരമായി പൂർത്തീകരിക്കുന്നതിന് ആവശ്യമായ സഹായ സഹകരണങ്ങൾ ലഭ്യമാക്കിയ ജില്ലയിലെ ഗ്രാമപഞ്ചായത്ത് പ്രസിഡന്റുമാർ, സെക്രട്ടറിമാർ, നിർവഹണ ഉദ്യോഗസ്ഥർ, ഇതര ഉദ്യോഗസ്ഥർ എന്നിവരോടുള്ള നന്ദി രേഖപ്പെടുത്തുന്നു. ഈ റിപ്പോർട്ട് തയ്യാറാക്കുന്നതിന് ഒന്നിച്ച് പ്രവർത്തിച്ച സാമ്പത്തിക സ്ഥിതി വിവരക്കണക്ക് വകുപ്പ് തിരുവനന്തപുരം ജില്ലാ ഓഫീസിലെയും താലൂക്ക് സ്റ്റാറ്റിസ്റ്റിക്കൽ ഓഫീസുകളിലെയും ഉദ്യോഗസ്ഥരെ അഭിനന്ദിക്കുന്നു. ഈ റിപ്പോർട്ട് തയ്യാറാക്കുന്നതിനാവശ്യമായ നിർദ്ദേശങ്ങൾ നൽകിയ ബഹു. സാമ്പത്തിക സ്ഥിതി വിവരക്കണക്ക് വകുപ്പ് ഡയറക്ടർ ശ്രീ. പി വി ബാബു സാറിനോടുള്ള ഹൃദയംഗമായ നന്ദി രേഖപ്പെടുത്തുന്നു. പ്രാദേശിക സർക്കാരുകൾക്കും ഈ മേഖലയിൽ പ്രവർത്തിക്കുന്നവർക്കും ടി റിപ്പോർട്ട് സഹായകരമാകുമെന്ന് പ്രത്യാശിക്കുന്നതോടൊപ്പം റിപ്പോർട്ടിന്മേലുള്ള അഭിപ്രായങ്ങളും നിർദ്ദേശങ്ങളും സ്വാഗതം ചെയ്യുന്നു.


ഡെപ്യൂട്ടി ഡയറക്ടർ

നേതൃത്വവും മാർഗ്ഗനിർദ്ദേശവും

ശ്രീ. അനീഷ്കുമാർ. ബി
ഡെപ്യൂട്ടി ഡയറക്ടർ

വിവരശേഖരണം

സ്റ്റാറ്റിസ്റ്റിക്കൽ ഇൻവെസ്റ്റിഗേറ്റർ
താലൂക്ക് സ്റ്റാറ്റിസ്റ്റിക്കൽ ഓഫീസ്

മേൽനോട്ടം

എക്സ്റ്റൻഷൻ ഓഫീസർ (പ്ലാനിംഗ് & മോണിറ്ററിംഗ്)
ബ്ലോക്ക് പഞ്ചായത്ത്

താലൂക്ക്തല മോണിറ്ററിംഗ്

സ്റ്റാറ്റിസ്റ്റിക്കൽ ഇൻസ്പെക്ടർ
താലൂക്ക് സ്റ്റാറ്റിസ്റ്റിക്കൽ ഓഫീസ്

താലൂക്ക്തല ഏകോപനം

താലൂക്ക് സ്റ്റാറ്റിസ്റ്റിക്കൽ ഓഫീസർ
താലൂക്ക് സ്റ്റാറ്റിസ്റ്റിക്കൽ ഓഫീസ്

റിപ്പോർട്ട് തയ്യാറാക്കിയത്

ശ്രീമതി. ബ്രിജില. എ. എസ്
സ്റ്റാറ്റിസ്റ്റിക്കൽ അസിസ്റ്റന്റ് ഗ്രേഡ് II

ശ്രീ. വിജയ്. ആർ
റിസർച്ച് ഓഫീസർ (പ്രൈസ്)



ദൃതവിക്ഷണം

തിരുവനന്തപുരം ജില്ല : ഗ്രാമപ്രദേശങ്ങളിലെ അടിസ്ഥാന വിവരങ്ങൾ

ഗ്രാമപഞ്ചായത്തുകളുടെ എണ്ണം	:	73
ഗ്രാമപഞ്ചായത്തുകളുടെ ഭൂപരിധിയിൽ ഉൾപ്പെടുന്ന വില്ലേജ്/ പാർട്ട് വില്ലേജുകളുടെ എണ്ണം	:	104
ഗ്രാമപഞ്ചായത്തുകളുടെ ആകെ ജനസംഖ്യ (സെൻസസ് 2011)	:	21,74,868
*പുരുഷന്മാർ	:	10,33,992
*സ്ത്രീകൾ	:	11,40,876
ആകെ കുടുംബങ്ങൾ (സെൻസസ് 2011)	:	5,75,518

തദ്ദേശസ്ഥാപനങ്ങൾക്ക് ഗ്രാമപ്രദേശങ്ങളിൽ ത്രിതല സംവിധാനമാണുള്ളത്.

- *ഗ്രാമപഞ്ചായത്തുകൾ (ജനസംഖ്യാ അടിസ്ഥാനത്തിൽ രൂപീകൃതമാകുന്നവ)
- *ബ്ലോക്ക് പഞ്ചായത്തുകൾ (നിശ്ചിത ഗ്രാമപഞ്ചായത്തുകൾ ഉൾക്കൊള്ളുന്നവ)
- *ജില്ലാപഞ്ചായത്ത് (ബ്ലോക്ക് പഞ്ചായത്തുകൾ ഉൾപ്പെടുന്നവ)

ഇത്തരത്തിൽ തിരുവനന്തപുരം ജില്ലയിലെ 73 ഗ്രാമപഞ്ചായത്തുകൾ കൂടിച്ചേരുന്ന ഭൂപ്രദേശത്താണ് ഈ റിപ്പോർട്ടിൽ 'ജില്ല' എന്ന പദം കൊണ്ട് വിവക്ഷിച്ചിട്ടുള്ളത്.

ഗ്രാമപഞ്ചായത്ത് തലം

- ❁ ഗ്രാമീണ മേഖലയിലെ കുടുംബങ്ങളിൽ ഏകദേശം 30 ശതമാനം പേരുടെയും ഉപജീവനമാർഗ്ഗം കാർഷിക വൃത്തിയാണ്;
- ❁ ജില്ലയിൽ കൃഷിയ്ക്ക് അനുയോജ്യമായ 1,15,729.02 ഹെക്ടർ ഭൂമിയിൽ 18,396.10 ഹെക്ടർ ജലസേചനം ഉള്ളതും 90,799.47 ഹെക്ടർ ജലസേചനം ഇല്ലാത്തതും അവശേഷിക്കുന്ന 6,533.45 ഹെക്ടർ തരിശുമാണ്;
- ❁ ജില്ലയിൽ 2,302.909 ഹെക്ടർ കൃഷി സ്ഥലങ്ങളിൽ ഡ്രിപ്പ്/ സ്ലീംഗ് ഇറിഗേഷൻ രീതി അവലംബിച്ചിട്ടുണ്ട്;
- ❁ മൃഗസംരക്ഷണ മേഖലയുടെ സമഗ്ര വികാസത്തിനും കന്നുകാലി പരിപാലന സേവനങ്ങൾ ക്കുമായുള്ള വെറ്ററിനറി ഹോസ്പിറ്റലുകൾ/ ഡിസ്പെൻസറികൾ/ സബ് സെന്ററുകൾ എന്നിവ എല്ലാ ഗ്രാമപഞ്ചായത്തുകളിലും പ്രവർത്തിച്ചു വരുന്നു;
- ❁ മൃഗസംരക്ഷണ മേഖലയിൽ കോഴിവളർത്തൽ പരിപോഷിപ്പിക്കുന്ന പദ്ധതികൾ എല്ലാ ഗ്രാമപഞ്ചായത്തുകളിലും നടപ്പിലാക്കിയിട്ടുണ്ട്. കൂടാതെ ആട് വളർത്തൽ പദ്ധതി 65

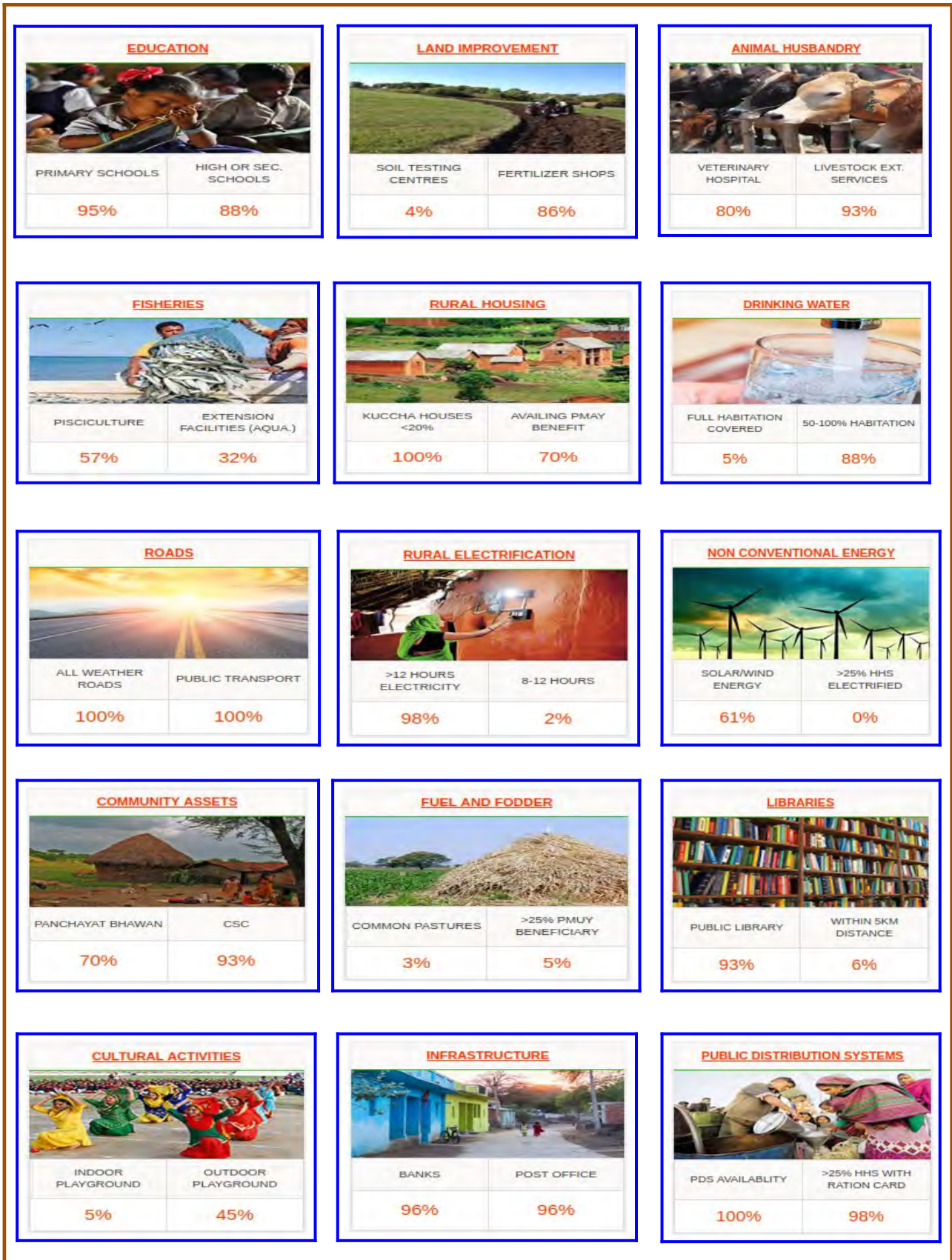
ഗ്രാമപഞ്ചായത്തുകളിലും, പന്നി വളർത്തൽ പദ്ധതി 7 ഗ്രാമപഞ്ചായത്തുകളിലും നടപ്പാക്കിയിട്ടുണ്ട്;

- ❖ മത്സ്യബന്ധന മേഖലയുമായി ബന്ധപ്പെട്ട പദ്ധതികളിൽ മീൻവളർത്തൽ 48 ഗ്രാമപഞ്ചായത്തുകളിലും, പൊതുകളങ്ങളിലെ മത്സ്യകൃഷി 52 ഗ്രാമപഞ്ചായത്തുകളിലും, അലങ്കാര മത്സ്യകൃഷി 25 ഗ്രാമപഞ്ചായത്തുകളിലും നടപ്പിലാക്കിയിട്ടുണ്ട്;
- ❖ ജില്ലയിൽ പ്രധാൻ മന്ത്രി ആവാസ് യോജന സ്കീം പ്രകാരം 3,767 കുടുംബങ്ങൾക്കും സംസ്ഥാന സർക്കാരിന്റെ ലൈഫ് മിഷൻ ഉൾപ്പെടെയുള്ള സ്കീമുകൾ പ്രകാരം 12,310 കുടുംബങ്ങൾക്കും സുരക്ഷിത ഭവനം ലഭ്യമായിട്ടുണ്ട്;
- ❖ 5 ഗ്രാമപഞ്ചായത്തുകളിലെ 100% ഹാബിറ്റേഷനുകളിലും പൈപ്പ് കണക്ഷനിലൂടെ കുടിവെള്ളം ലഭ്യമാക്കിയിട്ടുണ്ട്;
- ❖ ഗ്രാമപ്രദേശങ്ങളെ പ്രധാന നഗര പ്രദേശങ്ങളുമായി ബന്ധിപ്പിച്ചുകൊണ്ടുള്ള മികച്ച റോഡ് ശൃംഖല എല്ലാ ഗ്രാമപഞ്ചായത്തുകളിലും കാണാവുന്നതാണ്;
- ❖ പൊതുഗതാഗത രംഗത്ത് 73 ഗ്രാമപഞ്ചായത്തുകളിലും ബസ് സർവ്വീസ് ലഭ്യമാണ്. 11 ഗ്രാമപഞ്ചായത്തുകളിൽ ട്രെയിൻ സർവ്വീസും ലഭ്യമാണ്;
- ❖ എല്ലാ ഗ്രാമപഞ്ചായത്തുകളിലും ഗാർഹിക ആവശ്യത്തിനുള്ള വൈദ്യുതി ആവശ്യാനുസൃതം ജനങ്ങൾക്ക് ലഭ്യമാകുന്നുണ്ട്;
- ❖ സൗഭാഗ്യ പദ്ധതി മുഖേന ഗ്രാമപഞ്ചായത്തുകളിലെ 4,509 വീടുകളിൽ ഗാർഹിക വൈദ്യുത കണക്ഷൻ നൽകിയിട്ടുണ്ട്;
- ❖ സൗരോർജ്ജ സ്രോതസ്സിൽ നിന്നും വൈദ്യുതി ഉത്പാദനം പ്രോത്സാഹിപ്പിക്കുന്ന പദ്ധതികൾ 49 ഗ്രാമപഞ്ചായത്തുകളിൽ നടപ്പാക്കിയിട്ടുണ്ട്;
- ❖ ജനസേവന കേന്ദ്രങ്ങളായ അക്ഷയ, കോമൺ സർവ്വീസ് സെന്റർ തുടങ്ങിയ സ്ഥാപനങ്ങൾ ജില്ലയിലെ എല്ലാ ഗ്രാമപഞ്ചായത്തുകളിലും പ്രവർത്തിച്ചു വരുന്നുണ്ട്;
- ❖ പ്രധാനമന്ത്രി ഉജ്ജ്വല യോജന പദ്ധതി പ്രകാരം 19,913 കുടുംബങ്ങൾക്ക് എൽ പി ജി കണക്ഷൻ ലഭ്യമായിട്ടുണ്ട്;
- ❖ 33 ഗ്രാമപഞ്ചായത്തുകളിൽ ഇൻഡോർ വിഭാഗത്തിലും, 67 ഗ്രാമപഞ്ചായത്തുകളിൽ ഔട്ട്ഡോർ വിഭാഗത്തിലും കളിസ്ഥലങ്ങൾ/ വിനോദകേന്ദ്രങ്ങൾ ലഭ്യമാണ്;
- ❖ സമൂഹത്തിന്റെ സമഗ്രവികസനത്തിന് ഉതകുന്ന ലൈബ്രറികളുടെ സേവനം 72 ഗ്രാമപഞ്ചായത്തുകളിൽ ലഭ്യമാണ്;
- ❖ ബാങ്ക്, എടിഎം, പോസ്റ്റ് ഓഫീസ്, ടെലഫോൺ, ഇന്റർനെറ്റ്/ ബ്രോഡ്ബാൻഡ് തുടങ്ങിയ സൗകര്യങ്ങൾ എല്ലാ ഗ്രാമപഞ്ചായത്തുകളിലും ലഭ്യമാണ്;
- ❖ ജില്ലയിൽ ബി പി എൽ റേഷൻ കാർഡുള്ള കുടുംബങ്ങളുടെ എണ്ണം 2,82,478 ആണ്;
- ❖ എല്ലാ ഗ്രാമപഞ്ചായത്തുകളിലും പ്രൈമറി/ മീഡിയൽ/ ഹൈസ്കൂൾ തലം വരെയുള്ള വിദ്യാഭ്യാസ സ്ഥാപനങ്ങൾ പ്രവർത്തിക്കുന്നുണ്ട്. കൂടാതെ 72 ഗ്രാമപഞ്ചായത്തുകളിൽ ഹയർ സെക്കൻഡറി തലത്തിലും 34 ഗ്രാമപഞ്ചായത്തുകളിൽ ബിരുദ തലത്തിലുമുള്ള വിദ്യാഭ്യാസ സ്ഥാപനങ്ങളും പ്രവർത്തിച്ചുവരുന്നു;

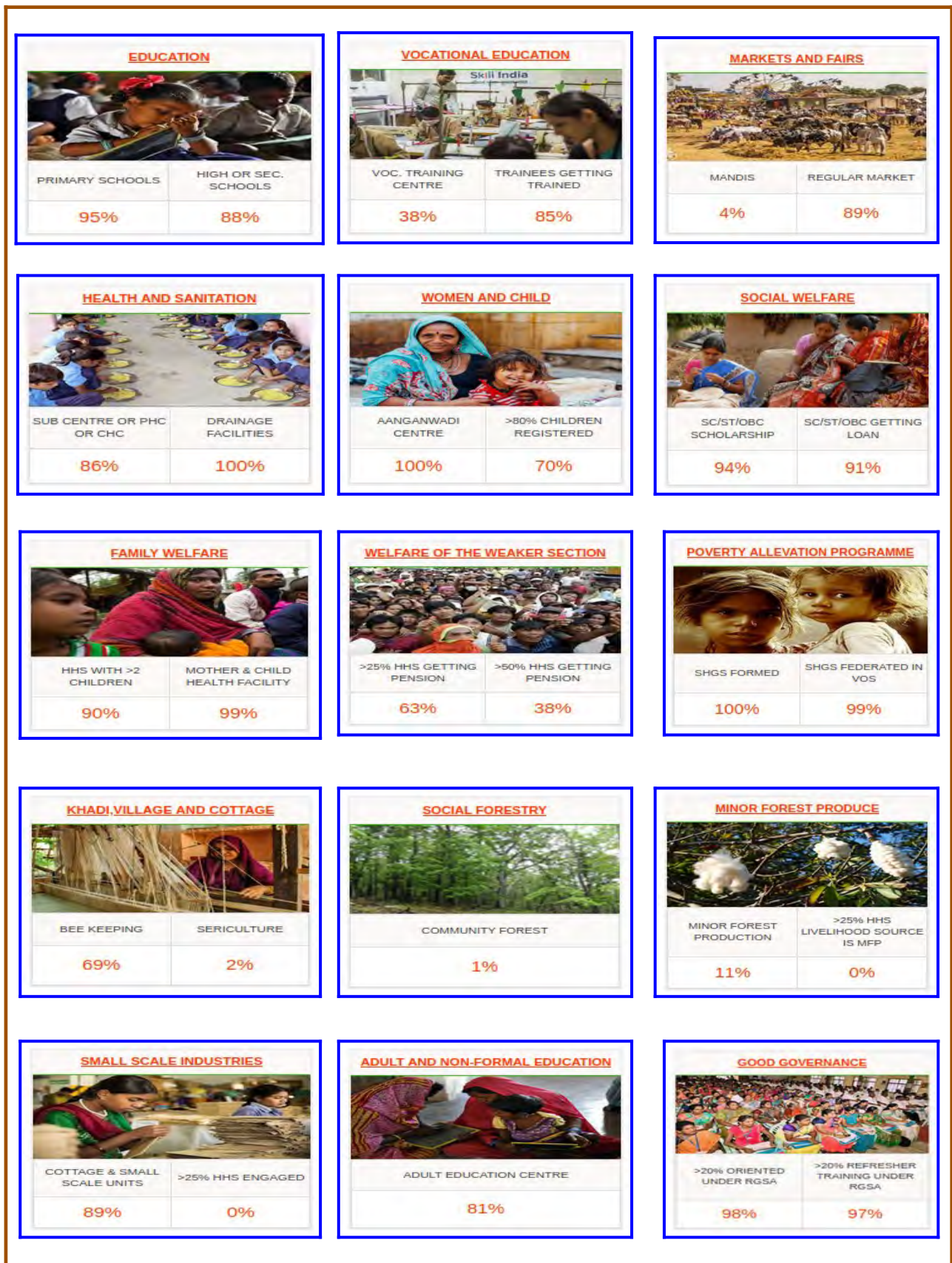
- ❁ ജില്ലയിലെ മുഴുവൻ ഗ്രാമപഞ്ചായത്തുകളിലുമായി ബിരുദധാരികളായ അഭ്യസ്തവിദ്യരുടെ എണ്ണം **1,84,840** ആണ്;
- ❁ ജില്ലയിൽ വിവിധങ്ങളായ തൊഴിൽ നൈപുണ്യ വികസന പരിപാടികളിലൂടെ പരിശീലനം നേടിയവരുടെ എണ്ണം **25,202** ആണ്;
- ❁ കാർഷിക ഉൽപ്പന്നങ്ങൾ വിറ്റഴിക്കുന്നതിനുള്ള മൊത്തവ്യാപാര വിപണന കേന്ദ്രങ്ങളായ മാണ്ടീസ് പോത്തൻകോട്, പൂവച്ചൽ എന്നീ ഗ്രാമപഞ്ചായത്തുകളിലും, ആഴ്വതോറ്റമുള്ള വിപണികൾ പെരിങ്ങമ്മല, കിളിമാനൂർ, നഗരൂർ എന്നീ ഗ്രാമപഞ്ചായത്തുകളിലും പ്രവർത്തിച്ചു വരുന്നു. അഞ്ചുതെങ്ങ് ഒഴികെയുള്ള എല്ലാ ഗ്രാമപഞ്ചായത്തുകളിലും കാർഷികോൽപന്നങ്ങൾ വിറ്റഴിക്കുന്നതിനായി ദിവസ വിപണികളുടെ സേവനവും ലഭ്യമാണ്;
- ❁ വിപണി വിലയേക്കാൾ കുറഞ്ഞ നിരക്കിൽ മരുന്നുകൾ ലഭ്യമാകുന്ന ജൻ ഔഷധി കേന്ദ്രങ്ങളുടെ സേവനം **28** ഗ്രാമപഞ്ചായത്തുകളിൽ ലഭ്യമാണ്;
- ❁ പ്രധാനമന്ത്രിയുടെ ജൻ ആരോഗ്യ യോജന പദ്ധതിയിൽ ജില്ലയിലെ **2,72,388** കുടുംബങ്ങൾ രജിസ്റ്റർ ചെയ്തിട്ടുണ്ട്;
- ❁ കമ്മ്യൂണിറ്റി മാലിന്യനിർമ്മാർജ്ജന സംവിധാനം **35** ഗ്രാമപഞ്ചായത്തുകളിലും, കമ്മ്യൂണിറ്റി ബയോഗ്യാസ്/ മാലിന്യങ്ങളുടെ പുനഃരുപയോഗ സംവിധാനം **18** ഗ്രാമപഞ്ചായത്തുകളിലും ലഭ്യമാണ്;
- ❁ ജില്ലയിലെ **5,28,687** കുടുംബങ്ങൾ ഗാർഹികാവശ്യത്തിനായി എൽപിജി/ ബയോഗ്യാസ് സംവിധാനം ഉപയോഗിക്കുന്നുണ്ട്;
- ❁ ആറു വയസ് വരെ പ്രായമുള്ള കുട്ടികളിൽ അങ്കണവാടിയിൽ രജിസ്റ്റർ ചെയ്തിട്ടുള്ളവർ **1,28,409** ഉം രോഗപ്രതിരോധ വാക്സിനുകൾ സ്വീകരിച്ചിട്ടുള്ള കുട്ടികളുടെ എണ്ണം **1,24,814** ഉം ആണ്;
- ❁ ഐ സി ഡി എസ് രേഖകൾ പ്രകാരം ജില്ലയിൽ **456** ഗർഭിണികളിലും, **3,974** കൗമാരക്കാരായ പെൺകുട്ടികളിലും അനീമിയ ലക്ഷണം സ്ഥിരീകരിച്ചിട്ടുണ്ട്;
- ❁ പട്ടികജാതി, പട്ടികവർഗ്ഗം, ന്യൂനപക്ഷം, മറ്റ് പിന്നാക്ക വിഭാഗങ്ങളിൽപ്പെടുന്ന കുട്ടികളുടെ വിദ്യാഭ്യാസ ഉന്നമനം ലക്ഷ്യമിട്ട് **67** ഗ്രാമപഞ്ചായത്തുകളിൽ വിവിധങ്ങളായ പദ്ധതികൾ നടപ്പിലാക്കുകയും, അതിലൂടെ **42,537** കുട്ടികൾ സ്കോളർഷിപ്പിന് അർഹരാവുകയും ചെയ്തിട്ടുണ്ട്;
- ❁ **57** ഗ്രാമപഞ്ചായത്തുകളിലെ വിവിധങ്ങളായ പദ്ധതിയിലൂടെ ശാരീരിക വെല്ലുവിളി നേരിടുന്ന **1,919** പേർക്ക് ഇംപ്ലാന്റുകളും, ഇതര ഉപകരണങ്ങളും വിതരണം ചെയ്തിട്ടുണ്ട്;
- ❁ ജില്ലയിലെ ഗ്രാമപഞ്ചായത്തുകളിൽ രണ്ടു കുട്ടികളിൽ കൂടുതലുള്ള കുടുംബങ്ങളുടെ എണ്ണം **33,614** ആണ്;
- ❁ നിർദ്ധന ജനവിഭാഗങ്ങളുടെ ഉപജീവനം ഉറപ്പ് വരുത്തുന്നതിന്റെ ഭാഗമായി സാമൂഹിക സുരക്ഷാ പെൻഷൻ ആനുകൂല്യം ലഭിച്ചിട്ടുള്ള കുടുംബങ്ങളുടെ എണ്ണം **2,27,220** ആണ്;
- ❁ സ്വയംസഹായ ഗ്രൂപ്പിൽ അംഗങ്ങളായ കുടുംബങ്ങളുടെ എണ്ണം **3,25,914** ആണ്;
- ❁ തേനീച്ച വളർത്തൽ, പട്ടുന്തൽ കൃഷി, കൈത്തറി വ്യവസായം, കരകൗശല വ്യവസായം എന്നിവയുമായി ബന്ധപ്പെട്ട പദ്ധതികൾ നടപ്പിലാക്കിയിട്ടുള്ള ഗ്രാമപഞ്ചായത്തുകളുടെ എണ്ണം യഥാക്രമം **54, 2, 26, 34** എന്നിങ്ങനെയാണ്;

- ❁ സാമൂഹിക വനവൽക്കരണ പ്രവർത്തനങ്ങളുടെ ഭാഗമായുള്ള പദ്ധതി നടപ്പാക്കിയിട്ടുള്ള ജില്ലയിലെ ഏക ഗ്രാമപഞ്ചായത്ത് പെരിങ്ങമലയാണ്;
- ❁ വനമേഖലയിൽ നിന്ന് ശേഖരിക്കുന്ന ചെറുകിട വന ഉൽപ്പന്നങ്ങൾ കൊണ്ട് ഉപജീവന മാർഗ്ഗം നടത്തുന്ന പരമ്പരാഗത കുടുംബങ്ങളുടെ എണ്ണം **314** ആണ്;
- ❁ **66** ഗ്രാമപഞ്ചായത്തുകളിലായി ചെറുകിട വ്യവസായമേഖലയിൽ വിവിധങ്ങളായ സംരംഭകത്വ പ്രവർത്തനങ്ങളിൽ ഏർപ്പെട്ടിരിക്കുന്ന കുടുംബങ്ങളുടെ എണ്ണം **6,426** ആണ്;
- ❁ അനുപചാരിക വിദ്യാഭ്യാസ പരിശീലനം പ്രദാനം ചെയ്യുന്നതിനുള്ള സംവിധാനം **64** ഗ്രാമപഞ്ചായത്തുകളിൽ നിലവിലുണ്ട്;
- ❁ പ്രധാനമന്ത്രി മാതൃ വന്ദന യോജന പദ്ധതിയിൽ അർഹരാണെന്ന് കണ്ടെത്തിയിട്ടുള്ള **12,611** പേരിൽ ആനുകൂല്യം ലഭിച്ച ഗുണഭോക്താക്കളുടെ എണ്ണം **11,952** ആണ്;
- ❁ പ്രധാനമന്ത്രി കിസാൻ പെൻഷൻ യോജന പദ്ധതിയിൽ രജിസ്റ്റർ ചെയ്തിട്ടുള്ള **93,651** കർഷകരിൽ 18 - 40 വയസ്സിനുള്ളിൽ വരുന്നവരുടെ എണ്ണം **46,440** ആണ്;
- ❁ **1,696** കർഷകർക്ക് പ്രധാനമന്ത്രി ഫസൽ ബീമാ യോജന ഇൻഷുറൻസ് പദ്ധതിയുടെ ആനുകൂല്യം ലഭിച്ചിട്ടുണ്ട്;
- ❁ മണ്ണ് പരിശോധനാ റിപ്പോർട്ട് ലഭ്യമായ കർഷകരുടെ എണ്ണം **14,787** ആണ്;
- ❁ തദ്ദേശസ്വയംഭരണ സ്ഥാപനങ്ങളിലുള്ള ജനപ്രതിനിധികൾക്ക് പരിശീലന പരിപാടികളും അഭിവിന്യാസ പരിപാടികളും നൽകിയിട്ടുണ്ട്;
- ❁ ജില്ലയിലെ **3,05,950** കുടുംബങ്ങൾക്ക് പൈപ്പ് കണക്ഷനിലൂടെ ശുദ്ധമായ കുടിവെള്ളം ലഭ്യമാകുന്നുണ്ട്;

വില്ലേജ് തലം#



വില്ലേജുകളിലെ അടിസ്ഥാന സൗകര്യങ്ങളുടെയും സേവനങ്ങളുടെയും ലഭ്യത ശതമാനത്തിൽ.



വില്ലേജുകളിലെ അടിസ്ഥാന സൗകര്യങ്ങളുടെയും സേവനങ്ങളുടെയും ലഭ്യത ശതമാനത്തിൽ.

ഉള്ളടക്കം

സന്ദേശം

അവതാരിക

ദ്രുതവീക്ഷണം

xi – xvi

അദ്ധ്യായം 1 : മിഷൻ അന്വേഷണങ്ങൾ

1 – 3

- 1.1 ആമുഖം
- 1.2 പശ്ചാത്തലം
- 1.3 ദർശനം
- 1.4 ലക്ഷ്യങ്ങൾ
- 1.5 വിവര വിഭവ ഘടകങ്ങളുടെ സംയോജനം

അദ്ധ്യായം 2 : മിഷൻ അന്വേഷണ സർവ്വേ

4 – 6

- 2.1 ലക്ഷ്യങ്ങൾ
- 2.2 രീതിശാസ്ത്രം
- 2.3 വിവരശേഖരണ രീതി
- 2.4 സംഘടനാ സംവിധാനം

അദ്ധ്യായം 3 : സർവ്വേ മുൻ വർഷങ്ങളിൽ

7 – 10

- 3.1 മിഷൻ അന്വേഷണ സർവ്വേ 2017
- 3.2 മിഷൻ അന്വേഷണ സർവ്വേ 2018
- 3.3 മിഷൻ അന്വേഷണ സർവ്വേ 2019

അദ്ധ്യായം 4 : വാർഷിക സർവ്വേ 2020

11 – 14

- 4.1 വിവരശേഖരണവും വിവര സാങ്കേതികവിദ്യയും
- 4.2 വിഷയ മേഖലകൾ
- 4.3 സ്കോറും റാങ്കും

അദ്ധ്യായം 5 : മേഖല അടിസ്ഥാനമാക്കിയുള്ള വിവരം : 2020

15 – 32

- 5.1. അടിസ്ഥാന വിവരങ്ങൾ
- 5.2. കാർഷിക മേഖല
- 5.3. ഭൂമി മെച്ചപ്പെടുത്തലും ചെറുകിട ജലസേചനവും
- 5.4. മൃഗസംരക്ഷണം
- 5.5. മത്സ്യബന്ധനം
- 5.6. ഗ്രാമീണ പാർപ്പിടം
- 5.7. കുടിവെള്ളം
- 5.8. നിരത്തുകൾ
- 5.9. ഗ്രാമീണ വൈദ്യുതീകരണം
- 5.10. പാരമ്പര്യേതര ഊർജ്ജം
- 5.11. സാമൂഹ്യ ആസ്തികളുടെ പരിപാലനം
- 5.12. ഇന്ധനവും കാലിത്തീറ്റയും

- 5.13. ലൈബ്രറികൾ
- 5.14. സാംസ്കാരിക പ്രവർത്തനങ്ങൾ
- 5.15. സാമ്പത്തിക ആശയവിനിമയ അടിസ്ഥാന സൗകര്യങ്ങൾ
- 5.16. പൊതുവിതരണ സംവിധാനം
- 5.17. വിദ്യാഭ്യാസം
- 5.18. തൊഴിലധിഷ്ഠിത വിദ്യാഭ്യാസം
- 5.19. വിപണികളും മേളകളും
- 5.20. ആരോഗ്യവും ശുചിത്വവും
- 5.21. വനിതാ ശിശു വികസനം
- 5.22. സാമൂഹിക ക്ഷേമം
- 5.23. കുടുംബ ക്ഷേമം
- 5.24. ദുർബല വിഭാഗത്തിന്റെ ക്ഷേമം
- 5.25. ദാരിദ്ര നിർമ്മാർജ്ജന പരിപാടി
- 5.26. ഖാദി, ഗ്രാമവും കോട്ടേജ് വ്യവസായവും
- 5.27. സാമൂഹിക വനവൽക്കരണം
- 5.28. ചെറുകിട വനഉൽപ്പന്നങ്ങൾ
- 5.29. ചെറുകിട വ്യവസായം
- 5.30. മുതിർന്നവരും അനുപചാരിക വിദ്യാഭ്യാസവും
- 5.31. ആരോഗ്യവും പോഷണവും
- 5.32. സാമൂഹിക സുരക്ഷ
- 5.33. കൃഷിയും ഉപജീവനവും
- 5.34. ഭരണ കാര്യക്ഷമത (സദ്ഭരണം)
- 5.35. ജല പരിപോഷണവും കാര്യക്ഷമതയും

അദ്ധ്യായം 6 : സ്റ്റോറും സംയോജിത സൂചികയും	33 – 37
6.1 സെക്ടർതല സ്റ്റോർ	
6.2 സംയോജിത സൂചികയും റാങ്കും	
അദ്ധ്യായം 7 : വികസന വിടവുകൾ	38 – 39
ഉപസംഹാരം	40
അനുബന്ധം I : പട്ടികകളുടെ ഇൻഡക്സ്	41
വിശദമായ പട്ടികകൾ (20 എണ്ണം)	42 – 101
അനുബന്ധം II : ചോദ്യാവലിയും വിടവ് നിർണ്ണയ രീതിയും	102 – 113
അനുബന്ധം III : സംയോജിത സൂചിക – രീതി ശാസ്ത്രം	114

അദ്ധ്യായം 1

മിഷൻ അന്ത്യോദയ

1.1 ആമുഖം

കേന്ദ്ര, സംസ്ഥാന, പ്രാദേശിക സർക്കാരുകൾ നടപ്പാക്കി വരുന്ന പദ്ധതികളിൽ ബഹുതല സംയോജനവും പങ്കാളിത്തവും ഉറപ്പാക്കിക്കൊണ്ട് വിഭവങ്ങളുടെ പരമാവധി വിനിയോഗത്തിലൂടെയുള്ള ഗ്രാമങ്ങളുടെ പരിവർത്തനം എന്ന ലക്ഷ്യത്തോടെ 2017-18 വർഷത്തെ വാർഷിക ബജറ്റിലൂടെ കേന്ദ്ര സർക്കാർ രൂപം നൽകിയ കർമ്മ പദ്ധതിയാണ് മിഷൻ അന്ത്യോദയ. ഗ്രാമീണ ജനതയുടെ ഉന്നമനത്തിനായി വിവിധ മേഖലകളിൽ നിലനിൽക്കുന്ന വികസനവിടവുകൾ കണ്ടെത്തി അവ നികത്തുന്നതിനായുള്ള പദ്ധതികളുടെ ആസൂത്രണം ഇതിലൂടെ ലക്ഷ്യമിടുന്നു. മിഷൻ അന്ത്യോദയ ചട്ടക്കൂടിന്റെ ഒരു പ്രധാന വശമാണ് രാജ്യത്തുടനീളം ഗ്രാമപഞ്ചായത്തുകളിൽ നടത്തുന്ന വാർഷിക സർവ്വേ. ഗ്രാമപഞ്ചായത്ത് വികസന പ്ലാൻ (ജി പി ഡി പി) തയ്യാറാക്കുന്നതിന്റെ ഭാഗമായി കേന്ദ്ര പഞ്ചായത്ത് രാജ് മന്ത്രാലയത്തിന്റെ ജനകീയ ആസൂത്രണ ക്യാമ്പയിനുമായി (പീപിൾസ് പ്ലാൻ ക്യാമ്പയിൻ) സഹകരിച്ചാണ് സർവ്വേ പ്രവർത്തനങ്ങൾ നടത്തുന്നത്.

സർവ്വേയിലൂടെ വിവിധ മേഖലകളിലുള്ള അടിസ്ഥാന സൗകര്യങ്ങളുടെയും വികസന വിടവുകളുടെയും സ്ഥിതിവിവരക്കണക്കുകൾ ശേഖരിക്കുകയും അവയെ വിവിധ പ്രവർത്തന മണ്ഡലങ്ങളിലെ വിദഗ്ധരുടെ സഹായത്തോടെ അപഗ്രഥിച്ച് പങ്കാളിത്ത ആസൂത്രണ പ്രക്രിയയിലൂടെ ഗ്രാമപഞ്ചായത്ത് വികസന പദ്ധതി തയ്യാറാക്കുന്നു. സംസ്ഥാനങ്ങളുടെ നേതൃത്വത്തിൽ ഗ്രാമപഞ്ചായത്തുകളെ കേന്ദ്ര ബിന്ദുവായി കണ്ടുകൊണ്ട് കേന്ദ്ര, സംസ്ഥാന പദ്ധതികളുടെയും പ്രാദേശിക വിഭവങ്ങളുടെയും സംയോജനം വഴി വികസന വിടവ് നികത്തുന്നതിനായി ഏറ്റെടുക്കുന്ന പ്രോജക്റ്റുകൾക്ക് വിഭവ സമാഹരണം നടത്തുകയും ചെയ്യുന്നു.

ഗ്രാമപഞ്ചായത്ത് വികസന പ്ലാനിൽ (ജി പി ഡി പി) ഗ്രാമീണ മേഖലയിലെ അടിസ്ഥാന ജനവിഭാഗങ്ങളുടെ ആവശ്യങ്ങൾ മനസ്സിലാക്കി പദ്ധതി രൂപീകരണ വേളയിൽ ഇടപെടലുകൾ നടത്തുന്നതിനും അതിലൂടെ പങ്കാളിത്ത ആസൂത്രണ പ്രക്രിയയുടെ ഭാഗമാകുന്നതിന് പ്രാദേശിക ജനങ്ങൾക്കും സന്നദ്ധസംഘടനകൾക്കും അവസരം ലഭിക്കുകയും ചെയ്യുന്നു. ഇത്തരത്തിൽ പങ്കാളിത്ത ജനാധിപത്യത്തിലൂടെ രൂപം നൽകുന്ന പദ്ധതികൾ തദ്ദേശസ്വയംഭരണസ്ഥാപനങ്ങളുടെ പദ്ധതിയുടെ ഭാഗമാകുമ്പോഴാണ് ഇതിന്റെ ഉദ്ദേശ്യലക്ഷ്യം സാർത്ഥകമാകുന്നത്. അവകാശാധിഷ്ഠിതമായ പദ്ധതി, ഉപജീവന പദ്ധതി, സാമൂഹിക വികസന പദ്ധതി, പൊതു ആസ്തികളുടെയും പ്രകൃതിവിഭവങ്ങളുടെയും സംരക്ഷണത്തിനും വികസനത്തിനുമായുള്ള പദ്ധതി എന്നിവ തയ്യാറാക്കുകയാണ് ഇതിലൂടെ പ്രധാനമായും ലക്ഷ്യമിടുന്നത്.

സമയബന്ധിതമായ പദ്ധതി രൂപീകരണവും അവയെ ബജറ്റുമായി സമന്വയിപ്പിക്കലും, പദ്ധതി നിർവഹണവും ഫണ്ടുകളുടെ വിനിയോഗവും, നൂതന പദ്ധതികളുടെ ആവിഷ്കാരം, ജില്ലാ പദ്ധതി തയ്യാറാക്കൽ തുടങ്ങിയ വിവിധങ്ങളായ കാര്യങ്ങൾ ഗ്രാമീണ മേഖലയുടെ വികസനത്തിനുള്ള അനിവാര്യ ഘടകങ്ങളാണ്. ഗ്രാമീണ മേഖലകളുടെ വികസനത്തിലൂടെ മാത്രമേ രാജ്യവികസനം സാധ്യമാകൂ എന്ന വീക്ഷണമാണ് മിഷൻ അന്ത്യോദയയുടെ രൂപീകരണത്തിന് ആധാരം.

1.2 പശ്ചാത്തലം

2011- ലെ സോഷ്യോ ഇക്കണോമിക് കാസ്റ്റ് സർവ്വേ പ്രകാരം കണ്ടെത്തിയിട്ടുള്ള ദരിദ്ര കുടുംബങ്ങളുടെ ഉന്നമനത്തിനും സുസ്ഥിര ജീവനോപാധി ലഭ്യമാക്കുന്നതിനുമായി ഒരു ലക്ഷ്യധിഷ്ഠിത ഇടപെടൽ ആവശ്യമാണെന്ന് ബോധ്യപ്പെടുത്തിയിട്ടുണ്ട് മിഷൻ അന്ത്യോദയ എന്ന ആശയം ഉടലെടുത്തത്. ലക്ഷ്യധിഷ്ഠിത ആസൂത്രണവും നിർവഹണരീതിയും ആവശ്യമായി വന്നപ്പോഴാണ് ഗ്രാമപഞ്ചായത്തുകൾ വഴിയുള്ള ആസൂത്രണം നടപ്പിലാക്കാൻ തീരുമാനിച്ചത്. കേരളം ജനകീയാസൂത്രണ പ്രസ്ഥാനം എന്ന പേരിൽ നടപ്പാക്കിയ പദ്ധതിയാണ് ദേശീയതലത്തിൽ ഗ്രാമപഞ്ചായത്ത് വികസന പദ്ധതി (ജി പി ഡി പി) യുടെ മാതൃക. ദാരിദ്ര്യത്തിന്റെ ബഹുതലങ്ങളോട് പ്രതികരിച്ചുകൊണ്ട് ഗ്രാമപഞ്ചായത്തുകളുടെ സമഗ്രവികസനത്തിനും ഗ്രാമീണ ജനതയുടെ എല്ലാ തലത്തിലുമുള്ള ജീവിതനിലവാരം മെച്ചപ്പെടുത്തുന്നതിനും വരുത്തേണ്ട മാറ്റങ്ങൾ എന്തൊക്കെയാണെന്ന് വിലയിരുത്താനും അതിനാവശ്യമായ നൂതനമായ പരിപാടികളും പദ്ധതികളും ആവിഷ്കരിക്കുക എന്ന ഉദ്ദേശത്തോടുകൂടി ദേശീയ തലത്തിൽ രൂപം നൽകിയ സംവിധാനമാണ് മിഷൻ അന്ത്യോദയ.

1.3 ദർശനം

2022 ഓടെ ദാരിദ്ര്യ മുക്ത ഇന്ത്യ എന്ന ലക്ഷ്യ സാക്ഷാത്കാരത്തിനുള്ള കർമ്മ പദ്ധതിയാണ് മിഷൻ അന്ത്യോദയ.

1.4 ലക്ഷ്യങ്ങൾ

- ഗ്രാമപഞ്ചായത്തുകളെ അടിസ്ഥാന യൂണിറ്റായി കണ്ടുകൊണ്ട് വിവിധ സർക്കാർ പദ്ധതികളെ ഗ്രാമപഞ്ചായത്തുകളുടെ പദ്ധതികളുമായി സംയോജിപ്പിച്ച് വിഭവങ്ങളുടെ നീതിപൂർവകമായ വിനിയോഗം ഉറപ്പാക്കുക.
- അശരണരും അവഗണിക്കപ്പെടുന്നതുമായ ഓരോ കുടുംബങ്ങൾക്കും സുസ്ഥിര ഉപജീവനോപാധി പ്രദാനം ചെയ്യുന്നതിനാവശ്യമായ സമഗ്ര വികസന പദ്ധതികൾക്ക് രൂപം നൽകുക.
- ഗ്രാമീണപ്രദേശങ്ങളിലെ വികസന പ്രവർത്തനങ്ങളുടെ പുരോഗതി വിലയിരുത്തുന്നതിന് ഗ്രാമപഞ്ചായത്ത് തലത്തിൽ തിട്ടപ്പെടുത്താൻ കഴിയുന്ന നേട്ടങ്ങളെക്കുറിച്ച് വാർഷിക സർവ്വേ നടത്തുക.
- പ്രാദേശിക തലത്തിൽ ഭരണം മെച്ചപ്പെടുത്തുക, ജനങ്ങൾക്ക് മികച്ച സേവനം പ്രദാനം ചെയ്യുക, ജനങ്ങളിൽ പൗരബോധം വളർത്തുക, ജനസമൂഹത്തിന്റെയും പൊതുസ്ഥാപനങ്ങളുടെയും കൂട്ടായ്മ രൂപപ്പെടുത്തുന്നതിലൂടെ ഗ്രാമപഞ്ചായത്ത് വികസന പദ്ധതിയിൽ (ജി പി ഡി പി) പങ്കാളിത്ത ആസൂത്രണ പ്രക്രിയ പ്രോത്സാഹിപ്പിക്കുക.
- ഗ്രാമീണ ഉപജീവനത്തെ പരിവർത്തനം ചെയ്യുന്ന പ്രക്രിയയെ ത്വരിതപ്പെടുത്തുന്നതിന് പ്രൊഫഷണലുകളുടെയും സ്ഥാപനങ്ങളുടെയും സംരംഭങ്ങളുടെയും പങ്കാളിത്തം പ്രോത്സാഹിപ്പിക്കുക.

1.5 വിവര വിഭവ ഘടകങ്ങളുടെ സംയോജനം

അളന്ന് തിട്ടപ്പെടുത്താവുന്ന നേട്ടങ്ങളെ അടിസ്ഥാനമാക്കി ജീവനത്തെയും ഉപജീവനത്തെയും പരിവർത്തനം ചെയ്യുന്നതിനുള്ള ഉത്തരവാദിത്ത കേന്ദ്രീകൃത ചട്ടക്കൂടാണ് മിഷൻ അന്ത്യോദയം. ഗ്രാമപഞ്ചായത്തുകളുടെ പദ്ധതി നടത്തിപ്പിൽ വിവര, വിഭവ സംയോജനം സാധ്യമാകുന്നതിനായി മിഷൻ അന്ത്യോദയ കർമ്മ പദ്ധതി വിവിധങ്ങളായ പ്രവർത്തനങ്ങൾക്ക് പിന്തുണയും മാർഗനിർദ്ദേശങ്ങളും നൽകുന്നുണ്ട്. അവയിൽ ചിലത് ചുവടെ പരാമർശിക്കുന്നു.

- ◆ സുസ്ഥിര വികസന ലക്ഷ്യങ്ങൾ കൈവരിക്കുന്നതിന് ആസൂത്രണം, നിർവഹണം എന്നിവയിൽ വിവിധ സർക്കാരുകളുടെ പദ്ധതികളും പരിപാടികളും തമ്മിൽ സഹകരണവും ബഹുതല സംയോജനവും ഏകോപനവും സാധ്യമാകേണ്ടതുണ്ട്.
- ◆ ഗാർഹിക തലത്തിലുള്ള മൈക്രോ പ്ലാനുകളുടെയും ഗ്രാമപഞ്ചായത്ത് വികസന പദ്ധതിയുടെയും (ജി പി ഡി പി) രൂപീകരണം സുഗമമാക്കുന്നതിന് കുടുംബങ്ങളെയും ഗ്രാമങ്ങളെയും ആസൂത്രണത്തിന്റെ അടിസ്ഥാന യൂണിറ്റായി പരിഗണിക്കണം.
- ◆ പദ്ധതികൾ, ഗുണഭോക്താക്കൾ എന്നിവ തിരഞ്ഞെടുക്കുന്നതിനുള്ള മാനദണ്ഡങ്ങളുടെ ഏകീകരണം, നടപ്പാക്കൽ പ്രക്രിയയും മാർഗനിർദ്ദേശങ്ങളും, ഫണ്ടുകളുടെ ഒന്നിച്ചുള്ള ലഭ്യത എന്നിവ പദ്ധതി നിർവഹണത്തിൽ നിർണ്ണായകമാണ്. ഇതിനായി വിവിധ സർക്കാർ പദ്ധതികളിലെ സാമ്പത്തിക വിഭവം, മാനവവിഭവശേഷി എന്നിവയുടെ സംയോജനം അനിവാര്യമാണ്. അതോടൊപ്പം കുടുംബങ്ങളെയും ഗ്രാമങ്ങളെയും അടിസ്ഥാനമാക്കി നടപ്പാക്കുന്ന പദ്ധതികൾ യുക്തി സഹമാകേണ്ടതുണ്ട്.
- ◆ വ്യക്തിഗത, ഗാർഹിക, കമ്മ്യൂണിറ്റി തലത്തിലുള്ള സാമ്പത്തികവും സാമൂഹികവുമായ പിന്നാക്കാവസ്ഥ സമയബന്ധിതമായി പരിഹരിക്കുന്നതിന് വിവിധ സർക്കാർ പദ്ധതികളുടെ വ്യാപ്തി ടി മേഖലകളിൽ വർദ്ധിപ്പിക്കുന്നതിന് പ്രോത്സാഹനം നൽകേണ്ടതുണ്ട്.
- ◆ പൊതുസേവനങ്ങളുടെ ലഭ്യതയും അവയുടെ അഭിവൃദ്ധിപ്പെടുത്തലും അനിവാര്യമാണെങ്കിലും അതുകൊണ്ട് മാത്രം വിവിധങ്ങളായ പിന്നാക്കാവസ്ഥയെ അഭിമുഖീകരിക്കാൻ കഴിയുകയില്ല.
- ◆ കേന്ദ്ര, സംസ്ഥാന, പ്രാദേശിക സർക്കാരുകളുടെയും ഏകോപനത്തിലൂടെയും വിഭവസംയോജനത്തിലൂടെയും പിന്നാക്കാവസ്ഥ പരിഹരിക്കുന്നതിന് ആവശ്യമായ വിവിധങ്ങളായ പദ്ധതികൾ മുൻഗണന അടിസ്ഥാനത്തിൽ നടപ്പാക്കേണ്ടതുണ്ട്.

മിഷൻ അന്ത്യോദയ പദ്ധതിയുടെ സുപ്രധാന ഘടകമാണ് ദേശീയതലത്തിൽ ഗ്രാമപഞ്ചായത്തുകളിൽ ഒന്നാകെ നടത്തിവരുന്ന വാർഷിക സർവ്വേ. വിവിധ വിഷയ മേഖലകളിൽ ലഭ്യമായ അടിസ്ഥാന സൗകര്യങ്ങളുടെയും നടപ്പാക്കിയ പദ്ധതികളിലൂടെ ആനുകൂല്യം ലഭിച്ച ഗുണഭോക്താക്കളുടെ വിവരങ്ങളാണ് പ്രധാനമായും സർവ്വേയിലൂടെ ശേഖരിയ്ക്കുന്നത്. പ്രസ്തുത സർവ്വേയെക്കുറിച്ചുള്ള വിവരങ്ങളാണ് ടി റിപ്പോർട്ടിലൂടെ പങ്ക് വെയ്ക്കുന്നത്.

അദ്ധ്യായം 2

മിഷൻ അന്ത്യോദയ സർവ്വേ

അടിസ്ഥാന സൗകര്യം, മാനവ വികസനം, സാമ്പത്തിക പ്രശ്നങ്ങൾ, കാര്യനിർവഹണം, പദ്ധതി ഉപയോഗപ്പെടുത്തൽ എന്നിവ മാനദണ്ഡമാക്കിയുള്ള ഏതാനും സൂചകങ്ങളുപയോഗിച്ച് രാജ്യത്തെ എല്ലാ ഗ്രാമപഞ്ചായത്തുകളെയും റാങ്ക് ചെയ്യുന്നതിന് കേന്ദ്ര ഗ്രാമ വികസന മന്ത്രാലയം രൂപം നൽകിയ സംവിധാനമാണ് മിഷൻ അന്ത്യോദയ സർവ്വേ. അതിന്റെ അടിസ്ഥാനത്തിൽ ഗ്രാമപഞ്ചായത്തുകളിൽ നിലനിൽക്കുന്ന വികസന വിടവുകൾ നികത്തുന്നതിനായി ഗ്രാമപഞ്ചായത്ത് വികസന പദ്ധതി വഴി പ്രോജക്ടുകളും പരിപാടികളും ആസൂത്രണം ചെയ്ത് നടപ്പാക്കുകയാണ് സർവ്വേ ലക്ഷ്യം വെയ്ക്കുന്നത്. ദേശീയതലത്തിൽ ഗ്രാമപഞ്ചായത്തുകളിൽ എല്ലാ വർഷവും ഒരേ സമയം നടക്കുന്ന സർവ്വേയ്ക്ക് ഏകീകൃതരൂപം നിലവിലുണ്ട്. മിഷൻ അന്ത്യോദയ കർമ്മപദ്ധതിയുടെ ഭാഗമായി 2017 മുതൽ ടി സർവ്വേ നടന്നുവരുന്നുണ്ട്.

2.1 ലക്ഷ്യങ്ങൾ

- ഗ്രാമങ്ങളുടെ വികസനത്തിനായി വിവിധ മേഖലകളിൽ ലഭ്യമായ അടിസ്ഥാന സൗകര്യങ്ങൾ സംബന്ധിച്ചുള്ള ഡാറ്റ ശേഖരിക്കുക.
- ഗ്രാമപഞ്ചായത്തുകൾക്ക് മൈക്രോപ്ലാനുകൾ രൂപീകരിക്കുന്നതിന് വിവിധ മേഖലകളിലെ വികസനവിടവുകൾ കണ്ടെത്തുക.
- ഓരോ വർഷവും ആർജ്ജിക്കുന്ന നേട്ടങ്ങളും ആനുകൂല്യങ്ങൾ ലഭ്യമാകുന്ന ഗുണഭോക്താക്കളുടെ എണ്ണവും വിലയിരുത്തുക.

2.2 രീതിശാസ്ത്രം

ഗ്രാമപഞ്ചായത്തുകൾക്ക് വികസന പദ്ധതി രൂപീകരണത്തിനായി വിവിധ മേഖലകളിൽ നിലനിൽക്കുന്ന വികസനവിടവുകൾ ലഭ്യമാക്കുകയാണ് പ്രധാനമായും സർവ്വേയുടെ ഉദ്ദേശ്യലക്ഷ്യം. ഗ്രാമപഞ്ചായത്ത് തലത്തിൽ കൈമാറ്റം ചെയ്യപ്പെട്ട 29 വിഷയ മേഖലകളിൽ നിന്നുള്ള ഡാറ്റ സർവ്വേയിലൂടെ ശേഖരിക്കുകയും മാനദണ്ഡങ്ങളെ അടിസ്ഥാനമാക്കി ദേശീയതലത്തിൽ റാങ്കിങ് നിശ്ചയിക്കുകയും വികസനവിടവുകൾ സംബന്ധിച്ച റിപ്പോർട്ടുകൾ സൃഷ്ടിക്കുകയും ചെയ്യുന്നു. ഗ്രാമപഞ്ചായത്ത് തലത്തിൽ വിവിധ പദ്ധതികൾ സംയോജിപ്പിച്ചുകൊണ്ടുള്ള ആസൂത്രണത്തിന്റെ വിജയത്തെ മനസ്സിലാക്കുന്നതിന് റാങ്കിംഗ് സംവിധാനം സഹായിക്കുമ്പോൾ ജി പി ഡി പി ആസൂത്രണത്തിന്റെ നിർണായക അടിസ്ഥാനവിവരങ്ങളായി ഗ്യാപ്പ് റിപ്പോർട്ടുകൾ പ്രവർത്തിക്കുന്നു.

മിഷൻ അന്ത്യോദയ വാർഷിക സർവ്വേയുടെ അടിസ്ഥാന യൂണിറ്റ് വില്ലേജുകൾ/ഗ്രാമപഞ്ചായത്തുകൾ ആണ്. സർവ്വേയ്ക്കായി കേന്ദ്ര ഗ്രാമവികസന മന്ത്രാലയം രൂപകൽപ്പന ചെയ്തിട്ടുള്ള ചോദ്യാവലിയെ പാർട്ട് എ, പാർട്ട് ബി എന്നിങ്ങനെ രണ്ടായി തരം തിരിച്ചിരിക്കുന്നു. പാർട്ട് എ പ്രാഥമികമായി ഭരണഘടനയുടെ പതിനൊന്നാം ഷെഡ്യൂളിൽ പരാമർശിച്ചിരിക്കുന്ന 29 വിഷയമേഖലകളിലെ അടിസ്ഥാന സൗകര്യങ്ങളുടെ ലഭ്യതയുമായി ബന്ധപ്പെട്ടുള്ളതാണ്. അതേ സമയം ആരോഗ്യം, പോഷകാഹാരം, സാമൂഹ്യ സുരക്ഷ, ജല

പരിപാലനം, മാനുഷമായ ജീവിതം നയിക്കുന്നതിനുള്ള കാര്യശേഷി തുടങ്ങിയ മേഖലകളിൽ ഗ്രാമീണ പ്രദേശങ്ങളിലെ ദരിദ്രവിഭാഗം ജനതയ്ക്ക് ലഭ്യമായ സേവനങ്ങളുമായി പാർട്ട് ബി ബന്ധപ്പെട്ടിരിക്കുന്നു.

പാർട്ട് എ യിലെ ചോദ്യങ്ങൾ ക്രമാനുസാരകമായവയും പാർട്ട് ബി യിലെ ചോദ്യങ്ങൾ ഗുണാത്മക സ്വഭാവമുള്ളവയുമാണ്. പാർട്ട് എ യിലെ തിരഞ്ഞെടുത്ത സൂചകങ്ങളുടെ ഉത്തരങ്ങൾക്കായി സ്കോറുകൾ നിശ്ചയിച്ചിട്ടുണ്ട്. ടി സ്കോറുകൾ സമാഹരിക്കുമ്പോൾ ഗ്രാമപഞ്ചായത്തുകളുടെ ദേശീയതല സ്കോർ ലഭ്യമാകും. ദേശീയതലത്തിൽ ഗ്രാമപഞ്ചായത്തുകളുടെ സംയോജിത സൂചികയും സംയോജിത സൂചികാ റാങ്കും തയ്യാറാക്കാൻ പാർട്ട് ബി യിലെ ഡാറ്റ ഉപയോഗിക്കുന്നു.

2.3 വിവരശേഖരണ രീതി

ഓരോ ഗ്രാമപഞ്ചായത്തിലും വില്ലേജ് അടിസ്ഥാനമാക്കിയുള്ള മാനവസമൂഹത്തിന്റെ അടിസ്ഥാന വിവരങ്ങളാണ് സർവ്വേയിലൂടെ ശേഖരിക്കുന്നത്. ഗ്രാമപഞ്ചായത്തുകൾക്ക് കൈമാറിയിട്ടുള്ള വിഷയമേഖലകളിലെ വിവിധ സൂചകങ്ങളെ അടിസ്ഥാനമാക്കി കേന്ദ്രസർക്കാർ തയ്യാറാക്കിയിട്ടുള്ള നിശ്ചിത പ്രമോർമയിലെ വിവരങ്ങൾ ഗ്രാമപഞ്ചായത്തുകളിലെ നിർവഹണ ഉദ്യോഗസ്ഥരിൽ നിന്നും ശേഖരിച്ച് ഡാറ്റ എൻട്രിയായി രൂപകല്പന ചെയ്തിട്ടുള്ള മൊബൈൽ ആപ്ലിക്കേഷനിലൂടെ കേന്ദ്ര പോർട്ടലിൽ അപ്ലോഡ് ചെയ്യുന്നു. അതിനുശേഷം ഇത്തരത്തിൽ അപ്ലോഡ് ചെയ്ത വിവരങ്ങളുടെ റിപ്പോർട്ട് പോർട്ടലിൽ നിന്നും ജനറേറ്റ് ചെയ്യുകയും ആയത് ഗ്രാമപഞ്ചായത്ത് ഭരണസമിതിയുടെ അംഗീകാരത്തോടും പ്രസിഡന്റ്, സെക്രട്ടറി എന്നിവരുടെ സാക്ഷ്യപ്പെടുത്തലോടും കൂടി അപ്ലോഡ് ചെയ്യുന്നതിലൂടെ ഡാറ്റ എൻട്രിയുടെ അവസാനഘട്ടം പൂർത്തിയാകും. 2017, 2018, 2019, 2020 എന്നീ വർഷങ്ങളിലായി ടി സർവ്വേ നടന്നു വരുന്നുണ്ട്. ഇതിനുപുറമെ വിവിധ മേഖലകളിൽ അടിസ്ഥാന സൗകര്യവുമായി ബന്ധപ്പെട്ടുള്ള 39 സൂചകങ്ങളിൽ ലഭ്യമായ സ്ഥാപനങ്ങൾ/സംവിധാനങ്ങൾ എന്നിവയുടെ ഫോട്ടോ, സ്ഥലമാന വിവരങ്ങൾ ജിയോടാഗ് ചെയ്യേണ്ടതുണ്ട്. ഇത് 2020 ലെ സർവ്വേയിൽ പുതുതായി ഉൾപ്പെടുത്തിയ പരിഷ്കാരമാണ്. സർവ്വേയുടെ വിവരശേഖരണ ചുമതല സാമ്പത്തിക സ്ഥിതിവിവരക്കണക്ക് വകുപ്പിൽ നിന്നും ഗ്രാമപഞ്ചായത്ത് തലത്തിൽ നിയോഗിച്ചിട്ടുള്ള സ്റ്റാറ്റിസ്റ്റിക്കൽ ഇൻവെസ്റ്റിഗേറ്റർമാർക്കാണ്. ടി ഉദ്യോഗസ്ഥരാണ് ഗ്രാമപഞ്ചായത്തിൽ നിന്നും ശേഖരിക്കുന്ന വിവരങ്ങൾ കേന്ദ്ര സർക്കാർ വിഭാവനം ചെയ്തിട്ടുള്ള പോർട്ടലിൽ അപ്ലോഡ് ചെയ്യുന്നത്. ബ്ലോക്ക് പഞ്ചായത്തിലെ പ്ലാനിംഗ് ആൻഡ് മോണിറ്ററിംഗ് വിഭാഗം എക്സ്റ്റൻഷൻ ഓഫീസർമാർ സർവ്വേയുടെ പരിശോധന ചുമതല നിർവഹിച്ച് പോർട്ടലിൽ അപ്ലോഡ് ചെയ്ത വിവരങ്ങൾ അപ്ലവ് ചെയ്യുന്നു.

2.4 സംഘടനാ സംവിധാനം

മിഷൻ അന്ത്യോദയ സർവ്വേയുടെ സുഗമമായ നടത്തിപ്പിനും സമയബന്ധിതമായ പൂർത്തീകരണത്തിനുമായി സംസ്ഥാനതലത്തിലും ജില്ലാതലത്തിലും നോഡൽ ഓഫീസർമാരായി സാമ്പത്തിക സ്ഥിതിവിവരക്കണക്ക് വകുപ്പിലെയും പഞ്ചായത്ത് വകുപ്പിലെയും ഉദ്യോഗസ്ഥർക്ക് സംയുക്ത ചുമതലകൾ നൽകി കൊണ്ടുള്ള പൊതുസംവിധാനം രൂപപ്പെടുത്തി സംസ്ഥാന സർക്കാർ ഉത്തരവായിട്ടുണ്ട്. ഇത് സംബന്ധിച്ചുള്ള വിശദാംശം പട്ടികയിൽ കൊടുത്തിട്ടുണ്ട്. ഇതിനു പുറമെ താലൂക്ക് തലത്തിൽ സർവ്വേയുടെ മോണിറ്ററിംഗ് ചുമതല താലൂക്ക് സ്റ്റാറ്റിസ്റ്റിക്കൽ ഇൻസ്പെക്ടർമാരും

ഏകോപനചുമതല താലൂക്ക് സ്റ്റാറ്റിസ്റ്റിക്കൽ ഓഫീസർമാരും നിർവഹിക്കുന്നു. കൂടാതെ സർവ്വേയുടെ നടത്തിപ്പിന് വകുപ്പ് തല ഏകോപനം ത്വരിതപ്പെടുത്തുന്നതിന് സംസ്ഥാന ആസൂത്രണ ബോർഡും നിർണ്ണായക പങ്ക് വഹിക്കുന്നുണ്ട്.

സംഘടനാ ഘടന

സംസ്ഥാനതല നോഡൽ ഓഫീസർ	1. ഡയറക്ടർ, പഞ്ചായത്ത് വകുപ്പ്
	2. ഡയറക്ടർ, സാമ്പത്തിക സ്ഥിതി വിവരക്കണക്ക് വകുപ്പ്
ജില്ലാതല നോഡൽ ഓഫീസർ	1. ജില്ല ഡെപ്യൂട്ടി ഡയറക്ടർ, പഞ്ചായത്ത് വകുപ്പ്
	2. ജില്ല ഡെപ്യൂട്ടി ഡയറക്ടർ, സാമ്പത്തിക സ്ഥിതി വിവരക്കണക്ക് വകുപ്പ്
ബ്ലോക്ക്തല ചുമതല	എക്സ്റ്റൻഷൻ ഓഫീസർ (പ്ലാനിംഗ് & മോണിറ്ററിംഗ്) ബ്ലോക്ക്പഞ്ചായത്ത്
വിവരശേഖരണ ചുമതല	സ്റ്റാറ്റിസ്റ്റിക്കൽ ഇൻവെസ്റ്റിഗേറ്റർ, താലൂക്ക് സ്റ്റാറ്റിസ്റ്റിക്കൽ ഓഫീസ്

അദ്ധ്യായം 3

സർവ്വേ മുൻ വർഷങ്ങളിൽ

2017-2018 വർഷത്തെ കേന്ദ്ര ബജറ്റിൽ അംഗീകരിച്ച മിഷൻ അന്ത്യോദയ ദൗത്യത്തിന്റെ ഘടക പദ്ധതിയായ വാർഷിക സർവ്വേയ്ക്ക് 2017 ഒക്ടോബറിൽ ആരംഭം കുറിച്ചു. തുടർന്നുള്ള എല്ലാ വർഷങ്ങളിലും ടി സർവ്വേ നടന്നുവരുന്നു. ആരംഭകാലത്ത് തിരഞ്ഞെടുത്ത ഗ്രാമപഞ്ചായത്തുകളിൽ മാത്രമാണ് സർവ്വേ നടന്നതെങ്കിലും തുടർന്നുള്ള വർഷങ്ങളിൽ രാജ്യവ്യാപകമായി എല്ലാ ഗ്രാമപഞ്ചായത്തുകൾക്കും ഇത് ബാധകമാക്കി. അതുപോലെ സൂചകങ്ങളുടെ എണ്ണം തുടക്കത്തിൽ പരിമിതമായിരുന്നുവെങ്കിലും 2019 ലെ സർവ്വേയിൽ അവ വിപുലീകരിക്കുകയും 2020 ൽ പുതുതായി അധിക സംവിധാനങ്ങൾ കൊണ്ടുവരികയും ചെയ്തിട്ടുണ്ട്. 2017 ൽ നടന്ന ആദ്യ സർവ്വേയുടെ സംസ്ഥാനത്തെ വിവരശേഖരണ ചുമതല കുടുംബശ്രീയ്ക്കായിരുന്നു. എന്നാൽ 2018 മുതൽ ടി സർവ്വേയുടെ വിവരശേഖരണ ചുമതല സാമ്പത്തിക സ്ഥിതിവിവരക്കണക്ക് വകുപ്പിനെ ഏൽപ്പിച്ചുകൊണ്ട് സർക്കാർ ഉത്തരവായി. 2017, 2018, 2019 വർഷങ്ങളിലെ സർവ്വേ സംബന്ധിച്ചുള്ള സംക്ഷിപ്ത രൂപം ചുവടെ പ്രതിപാദിച്ചിട്ടുണ്ട്.

3.1 മിഷൻ അന്ത്യോദയ സർവ്വേ 2017

2017 ൽ ദേശീയ തലത്തിൽ തിരഞ്ഞെടുത്ത 44,125 ഗ്രാമപഞ്ചായത്തുകളിലാണ് സർവ്വേ നടന്നത്. ഇതിൽ കേരളത്തിൽ നിന്നുള്ള 195 ഗ്രാമപഞ്ചായത്തുകൾ ഉൾപ്പെട്ടിരുന്നു. സർവ്വേ ആദ്യ ഘട്ടമായതിനാൽ 7 വിഷയ മേഖലകളിൽ നിന്നുള്ള 47 സൂചകങ്ങൾ അടങ്ങിയ ചോദ്യാവലിയുടെ സഹായത്തോടെയാണ് വിവരശേഖരണം നടത്തിയത്. തിരഞ്ഞെടുത്ത എല്ലാ ഗ്രാമപഞ്ചായത്തുകളിൽ നിന്നും അടിസ്ഥാന വിവരങ്ങൾ ശേഖരിക്കുകയും പ്രസ്തുത ഡാറ്റ ഉപയോഗിച്ച് ഗ്രാമപഞ്ചായത്തുകളെ ദേശീയതലത്തിൽ റാങ്ക് ചെയ്യുകയും ചെയ്തു. തിരുവനന്തപുരം ജില്ലയിലെ കോട്ടുകാൽ, അഞ്ചുതെങ്ങ, നഗരൂർ, കരകുളം, കല്ലിയൂർ, കള്ളത്തൂർ, പൂവാർ, അമ്പൂരി, കള്ളിക്കാട്, കരിനംകുളം, കല്ലറ, മാണിക്കൽ, നന്ദിയോട്, ആര്യനാട്, കുറ്റിച്ചൽ, തൊളിക്കോട്, വെള്ളനാട്, വിതര എന്നീ 18 ഗ്രാമപഞ്ചായത്തുകളിൽ ടി സർവ്വേ നടന്നു.

3.2 മിഷൻ അന്ത്യോദയ സർവ്വേ 2018

2018 വർഷത്തിൽ ദേശവ്യാപകമായി 2.2 ലക്ഷം ഗ്രാമപഞ്ചായത്തുകളിൽ സർവ്വേ നടത്തുകയുണ്ടായി. ഇതിൽ സംസ്ഥാനത്തെ എല്ലാ ഗ്രാമപഞ്ചായത്തുകളും ഉൾപ്പെട്ടിരുന്നു. 2017 ലെ സർവ്വേയ്ക്കായി ഉപയോഗിച്ച അതേ ചോദ്യാവലിയാണ് 2018 ലെ സർവ്വേയുടെ വിവരശേഖരണത്തിനായും ഉപയോഗിച്ചത്. ദേശീയതലത്തിൽ ഇതര സംസ്ഥാനങ്ങളെ അപേക്ഷിച്ച് കേരളത്തിലെ ഗ്രാമപഞ്ചായത്തുകൾ മികച്ച പ്രകടനം കാഴ്ചവച്ചതായി കണക്കുകൾ സൂചിപ്പിക്കുന്നു. തിരുവനന്തപുരം ജില്ലയിലെ കരവാരം, ആനാട്, കിഴുവിലം എന്നീ ഗ്രാമപഞ്ചായത്തുകൾ 88 സ്കോറോടെ ദേശീയതലത്തിൽ പതിമൂന്നാം റാങ്കും കല്ലിയൂർ, പെരിങ്ങമ്മല ഗ്രാമപഞ്ചായത്തുകൾ 68 സ്കോറോടെ ദേശീയതലത്തിൽ മുപ്പത്തിരണ്ടാം റാങ്കും കരസ്ഥമാക്കുകയുണ്ടായി. ഇതര ഗ്രാമപഞ്ചായത്തുകളുടെ ദേശീയതലത്തിലെ സ്കോർ, റാങ്ക് സംബന്ധിച്ച വിവരം പട്ടികയിൽ കൊടുത്തിട്ടുണ്ട്.

SI No.	Gramapanchayath Name	Score	National Rank	SI No.	Gramapanchayath Name	Score	National Rank
1	ANAD	88	13	38	KADINAMKULAM	80	21
2	KIZHUVILAM	88	13	39	KARODE	80	21
3	KARAVARAM	88	13	40	PALLICHAL	80	21
4	PANGODE	87	14	41	KULATHOOR	79	22
5	VAKKOM	86	15	42	ATHIYANNOOR	79	22
6	CHEMMARUTHY	86	15	43	NAGAROOR	78	23
7	ARYANAD	85	16	44	BALARAMAPURAM	78	23
8	OTTOOR	85	16	45	POTHENCODE	78	23
9	KILIMANNOOR	84	17	46	NELLANAD	78	23
10	MANGALAPURAM	84	17	47	VEMBAYAM	78	23
11	PANAVOOR	84	17	48	ARYANCODE	78	23
12	KARAKULAM	84	17	49	MALAYINKEEZH	78	23
13	PAZHAYAKUNNUMMEL	84	17	50	ELAKAMON	78	23
14	KALLIKKADU	83	18	51	KARUMKULAM	77	24
15	VENGANNOOR	83	18	52	POOVACHAL	77	24
16	KALLARA	83	18	53	KATTAKKADA	77	24
17	EDAVA	83	18	54	VETTOOR	77	24
18	MANAMBOOR	83	18	55	THIRUPURAM	77	24
19	CHENKAL	82	19	56	OTTASEKHARAMANGALAM	77	24
20	KANJIRAMKULAM	82	19	57	KUNNATHUKAL	76	25
21	VELLANAD	82	19	58	THOLICODE	76	25
22	PALLICKAL	82	19	59	VILAVOORKKAL	76	25
23	PULLAMPARA	82	19	60	NANNIYODE	76	25
24	PARASSALA	82	19	61	PERUMKADAVILA	76	25
25	PULIMATH	82	19	62	VILAPPIL	76	25
26	VAMANAPURAM	82	19	63	AZHOOR	75	26
27	ARUVIKKARA	82	19	64	KOLLAYIL	75	26
28	CHIRAYINKEEZHU	82	19	65	MARANALLOOR	75	26
29	ANJUTHENGU	82	19	66	VITHURA	74	27

30	POOVAR	81	20	67	NAVAIKULAM	74	27
31	ANDOORKONAM	81	20	68	AMBOORI	74	27
32	MUDAKKAL	81	20	69	MANICKAL	73	28
33	KUTTICAL	81	20	70	UZHAMALACKAL	73	28
34	CHERUNNIYOOR	81	20	71	VELLARADA	71	30
35	KOTTUKAL	81	20	72	KALLIYOOR	69	32
36	MADAVOOR	80	21	73	PERINGAMALA	69	32
37	KADAKKAVOOR	80	21

3.3 മിഷൻ അന്ത്യോദയ സർവ്വേ 2019

2018 വർഷത്തെ ചോദ്യാവലിയിൽ നിന്നും വ്യത്യസ്തമായ ചോദ്യാവലിയാണ് 2019 ലെ സർവ്വേയ്ക്കായി ഉപയോഗിച്ചത്. രാജ്യത്തിന്റെ സുസ്ഥിര വികസനം മുന്നിൽ കണ്ടുകൊണ്ട് 29 വിഷയ മേഖലകളിൽ നിന്നും 143 സൂചകങ്ങളെ രണ്ടു പാർട്ടുകളിലായി (Part A & Part B) തിരിച്ചുള്ള ചോദ്യാവലി അടിസ്ഥാനമാക്കിയാണ് വിവരശേഖരണം നടന്നത്. ടി വർഷം കല്ലിയൂർ ഗ്രാമപഞ്ചായത്ത് 85 സ്കോർ നേടി ദേശീയ തലത്തിൽ അഞ്ചാം റാങ്ക് നേടുകയും തിരുവനന്തപുരം ജില്ലയിൽ ഒന്നാമതെത്തുകയും ചെയ്തു. നന്ദിയോട് ഗ്രാമപഞ്ചായത്ത് 59 സ്കോർ നേടി ദേശീയതലത്തിൽ മൂപ്പത്തിയൊന്നാം റാങ്ക് നേടി. ജില്ലയിലെ 73 ഗ്രാമപഞ്ചായത്തുകൾക്കും ദേശീയ തലത്തിൽ ആദ്യത്തെ 32 സ്ഥാനങ്ങൾക്കുള്ളിൽ എത്താനായത് ടി മേഖലയിൽ നാം നേടിയ പുരോഗതിയുടെ ചിത്രം ദൃശ്യമാക്കുന്നു. ജില്ലയിലെ ഗ്രാമപഞ്ചായത്തുകളുടെ റാങ്ക് സംബന്ധിച്ച വിശദവിവരം പട്ടികയിൽ നൽകിയിട്ടുണ്ട്.

SI No.	Gramapanchayath Name	Score	National Rank	SI No.	Gramapanchayath Name	Score	National Rank
1	KALLIYOOR	85	5	38	ARUVIKKARA	75	15
2	KOTTUKAL	84	6	39	CHIRAYINKEEZHU	75	15
3	KIZHUVILAM	83	7	40	VILAVOORKKAL	75	15
4	THIRUPURAM	82	8	41	ARYANCODE	75	15
5	KILIMANNOOR	81	9	42	PERUMKADAVILA	75	15
6	MALAYINKEEZH	81	9	43	KALLARA	75	15
7	CHENKAL	81	9	44	MANICKAL	75	15
8	KULATHOOR	81	9	45	KATTAKKADA	74	16
9	KOLLAYIL	81	9	46	OTTASEKHARAMANGALAM	74	16

10	MUDAKKAL	80	10	47	EDAVA	74	16
11	KARAKULAM	80	10	48	KARAVARAM	74	16
12	KARODE	79	11	49	PALLICKAL	73	17
13	POOVAR	79	11	50	NELLANAD	73	17
14	ARYANAD	79	11	51	NAGAROOR	73	17
15	VAKKOM	79	11	52	VELLANAD	73	17
16	KANJIRAMKULAM	78	12	53	VEMBAYAM	73	17
17	OTTOOR	78	12	54	VELLARADA	72	18
18	PARASSALA	78	12	55	MANGALAPURAM	72	18
19	BALARAMAPURAM	78	12	56	PULIMATH	72	18
20	ANAD	78	12	57	PALLICHAL	72	18
21	MANAMBOOR	78	12	58	VAMANAPURAM	71	19
22	ANDOORKONAM	77	13	59	ANJUTHENGU	71	19
23	ELAKAMON	77	13	60	MADAVOOR	70	20
24	PANAVOOR	77	13	61	KALLIKKADU	70	20
25	THOLICODE	77	13	62	NAVAIKULAM	70	20
26	CHEMMARUTHY	76	14	63	KUTTICHAL	70	20
27	KARUMKULAM	76	14	64	KADINAMKULAM	70	20
28	MARANALLOOR	76	14	65	KADAKKAVOOR	69	21
29	ATHIYANNOOR	76	14	66	PULLAMPARA	69	21
30	POOVACHAL	76	14	67	AZHOOR	67	23
31	PANGODE	76	14	68	VETTOOR	67	23
32	VILAPPIL	76	14	69	AMBOORI	66	24
33	PERINGAMALA	76	14	70	VITHURA	65	25
34	KUNNATHUKAL	76	14	71	POTHENCODE	63	27
35	CHERUNNIYOOR	75	15	72	UZHAMALACKAL	62	28
36	VENGANOOR	75	15	73	NANNIYODE	59	31
37	PAZHAYAKUNNUMMEL	75	15

2020 വർഷത്തെ വാർഷിക സർവ്വേയുടെ സംക്ഷിപ്ത വിവരം അടുത്ത അദ്ധ്യായത്തിൽ പ്രതിപാദിച്ചിട്ടുണ്ട്.

അദ്ധ്യായം 4 വാർഷിക സർവ്വേ 2020

2021-22 വർഷത്തെ ഗ്രാമപഞ്ചായത്ത് വാർഷിക പദ്ധതി രൂപീകരണത്തിന് മുന്നോടിയായി 2020 ലെ മിഷൻ അന്ത്യോദയ വാർഷിക സർവ്വേ എല്ലാ ഗ്രാമപഞ്ചായത്തുകളിലും നടത്തുകയുണ്ടായി. സർവ്വേയിലൂടെ കണ്ടെത്തുന്ന വികസന പ്രശ്നങ്ങളും വിടവുകളും വാർഷിക പദ്ധതിയിൽ പരിഹരിക്കുന്നതിനുള്ള കാര്യമായ പരിശ്രമം എല്ലാ ഗ്രാമ/ബ്ലോക്ക്/ജില്ലാ പഞ്ചായത്ത് സ്ഥാപനങ്ങളും നടത്തേണ്ടത് സംബന്ധിച്ച വിശദമായ മാർഗ്ഗനിർദ്ദേശങ്ങൾ സംസ്ഥാന സർക്കാർ നൽകിയിരുന്നു. ആയതിൻ പ്രകാരം സർവ്വേയിലെ കണ്ടെത്തലുകൾ വിശകലനം ചെയ്ത് റിപ്പോർട്ടുകൾ തയ്യാറാക്കേണ്ടതും ജില്ലാ ആസൂത്രണ സമിതിയുടെ ആഭിമുഖ്യത്തിൽ ചർച്ചകൾ സംഘടിപ്പിച്ച് ഗ്രാമസഭ യോഗങ്ങളിൽ അവതരിപ്പിക്കേണ്ടതുമാണ്.

ഓരോ സൂചകത്തിന്റെയും വില്ലേജ്/ഗ്രാമപഞ്ചായത്ത് തല സ്കോറുകൾ വിശകലന റിപ്പോർട്ട് സഹിതം ഗ്രാമ/ബ്ലോക്ക്/ജില്ലാ പഞ്ചായത്തുകളിലെ വർക്കിങ് ഗ്രൂപ്പുകൾക്ക് ലഭ്യമാക്കേണ്ടതാണ്. വർക്കിങ് ഗ്രൂപ്പുകൾ സർവ്വേയിലെ കണ്ടെത്തലുകൾ പരിശോധിച്ച് സ്റ്റാറ്റസ് റിപ്പോർട്ടിൽ ഉൾപ്പെടുത്തുകയും വിടവുകൾ പരിഹരിക്കുന്നതിനുള്ള പദ്ധതി നിർദ്ദേശങ്ങൾ രൂപപ്പെടുത്തുകയും വേണം. മിഷൻ അന്ത്യോദയ സർവ്വേയിലൂടെ കണ്ടെത്തിയ വികസന വിടവുകൾ പരിഹരിക്കുന്നതിനായി ഗ്രാമ, ബ്ലോക്ക്, ജില്ലാ പഞ്ചായത്തുകൾ നടപ്പാക്കുന്ന പ്രോജക്ടുകൾ സുലഭവ സോഫ്റ്റ്‌വെയറിൽ പ്രത്യേകം രേഖപ്പെടുത്തേണ്ടതും അത്തരം പ്രോജക്ടുകളുടെ വിശദാംശങ്ങൾ കേന്ദ്ര സർക്കാരിന്റെ "ഇ-ഗ്രാമ സ്വരാജ്" പോർട്ടലിൽ അപ്ലോഡ് ചെയ്യേണ്ടതുമാണ്.

മേൽ വിവരിച്ചതിൻ പ്രകാരം മിഷൻ അന്ത്യോദയ വാർഷിക സർവ്വേയിലൂടെ ശേഖരിക്കുന്ന ഡാറ്റാ ഗ്രാമപഞ്ചായത്തുകളുടെ വികസന പദ്ധതി രൂപീകരണത്തിൽ നിർണായക സ്വാധീനം ചെലുത്തുന്നു. ഗ്രാമപഞ്ചായത്ത്/ ബ്ലോക്ക് പഞ്ചായത്ത് തലങ്ങളിലെ സർവ്വേ വിവരങ്ങൾ അതത് പ്രാദേശിക ഭരണസ്ഥാപനങ്ങൾക്ക് യഥാസമയത്ത് നൽകിയിട്ടുണ്ട്. പ്രസ്തുത ഗ്രാമപഞ്ചായത്ത് തല ഡാറ്റയുടെ ജില്ലാതലത്തിലുള്ള സംഗ്രഹവും വീക്ഷണവുമാണ് ഇനിയുള്ള അദ്ധ്യായങ്ങളിലൂടെ അവതരിപ്പിക്കുന്നത്.

4.1 വിവരശേഖരണവും വിവര സാങ്കേതികവിദ്യയും

2019 ലെ സർവ്വേയ്ക്കായി തിരഞ്ഞെടുത്ത ചോദ്യാവലിയാണ് 2020 വർഷത്തെ സർവ്വേയ്ക്കായും ഉപയോഗിച്ചത്. 2019 ന് സമാനമായി ഗ്രാമപഞ്ചായത്തുകളിൽ നിന്നും വിവരങ്ങൾ ശേഖരിച്ച് മൊബൈൽ ആപ്ലിക്കേഷന്റെ സഹായത്തോടെ കേന്ദ്ര സർക്കാർ വിഭാവനം ചെയ്തിട്ടുള്ള പോർട്ടലിൽ എൻട്രി വരുത്തുന്നു. അതോടൊപ്പം ഓരോ വില്ലേജിലും അടിസ്ഥാന സൗകര്യവുമായി ബന്ധപ്പെട്ട 39 സൂചകങ്ങളുടെ വിവരം ലഭ്യമാണെങ്കിൽ അത്തരം സ്ഥാപനങ്ങളുടെ സ്ഥലമാന ചിത്രങ്ങൾ ജിയോ ടാഗിംഗ് നടത്തുകയും ചെയ്യേണ്ടതുണ്ട്. ഇത് 2020 ലെ സർവ്വേയിൽ നടപ്പാക്കിയ നവീന ആശയമാണ്. ഗ്രാമപഞ്ചായത്തുകളിലെ വിവരശേഖരണം വില്ലേജുകളെ അടിസ്ഥാനമാക്കിയാകയാൽ ഓരോ വില്ലേജിലെയും മേൽപരാമർശിച്ച 39 സൂചകങ്ങളുടെ വിവരം ലഭ്യമാണെങ്കിൽ അവയുടെ ചിത്രങ്ങളും സ്ഥലമാനവിവരങ്ങളും പോർട്ടലിൽ അപ്ലോഡ് ചെയ്യേണ്ടതുണ്ട്.

4.2 വിഷയ മേഖലകൾ

ഭരണ ഘടനയുടെ പതിനൊന്നാം ഷെഡ്യൂളിൽ ഉൾപ്പെട്ട 29 വിഷയ മേഖലകളുമായി ബന്ധപ്പെട്ട 143 സൂചകങ്ങളുടെ വിവരമാണ് സർവ്വേയിലൂടെ ശേഖരിച്ചത്. ടി സൂചകങ്ങളെ പാർട്ട് എ, പാർട്ട് ബി എന്നിങ്ങനെ രണ്ടായി തിരിച്ചിട്ടുണ്ട്. അവയിൽ യഥാക്രമം 112, 31 വീതം ചോദ്യങ്ങൾ ഉൾപ്പെട്ടുണ്ട്. ചോദ്യാവലി **അനുബന്ധം II** ൽ നിന്നും കാണാവുന്നതാണ്. വിഷയ മേഖലകൾ സംബന്ധിച്ച വിവരം ചുവടെ പരാമർശിച്ചിട്ടുണ്ട്.

വിഷയ മേഖലകൾ

പാർട്ട് എ	
1. അടിസ്ഥാന വിവരങ്ങൾ	16. പൊതുവിതരണ സംവിധാനം
2. കാർഷിക മേഖല	17. വിദ്യാഭ്യാസം
3. ഭൂമി മെച്ചപ്പെടുത്തലും ചെറുകിട ജലസേചനവും	18. തൊഴിലധിഷ്ഠിത വിദ്യാഭ്യാസം
4. മൃഗസംരക്ഷണം	19. വിപണികളും മേളകളും
5. മത്സ്യബന്ധനം	20. ആരോഗ്യവും ശുചിത്വവും
6. ഗ്രാമീണ പാർപ്പിടം	21. സ്ത്രീകളുടെയും കുട്ടികളുടെയും വികസനം
7. കുടിവെള്ളം	22. സാമൂഹിക ക്ഷേമം
8. നിരത്തുകൾ	23. കുടുംബ ക്ഷേമം
9. ഗ്രാമീണ വൈദ്യുതീകരണം	24. ദുർബല വിഭാഗത്തിന്റെ ക്ഷേമം
10. പാരമ്പര്യേതര ഊർജ്ജം	25. ദാരിദ്ര നിർമ്മാർജ്ജന പരിപാടി
11. കമ്മ്യൂണിറ്റി ആസ്തികളുടെ പരിപാലനം	26. ഖാദി, ഗ്രാമവും കോട്ടേജ് വ്യവസായവും
12. ഇന്ധനവും കാലിത്തീറ്റയും	27. സാമൂഹിക വനവൽക്കരണം
13. ലൈബ്രറികൾ	28. ചെറുകിട വനഉൽപ്പന്നങ്ങൾ
14. സാംസ്കാരിക പ്രവർത്തനങ്ങൾ	29. ചെറുകിട വ്യവസായം
15. സാമ്പത്തിക ആശയ വിനിമയ അടിസ്ഥാന സൗകര്യങ്ങൾ	. . .
പാർട്ട് ബി	
30. ആരോഗ്യവും പോഷണവും	33. ഭരണ കാര്യക്ഷമത (സഭ ഭരണം)
31. സാമൂഹിക സുരക്ഷ	34. ജല മാനേജ്മെന്റും കാര്യക്ഷമതയും
32. കൃഷിയും ഉപജീവനവും	. . .

4.3 സ്കോറും റാങ്കും

2020 ൽ ദേശീയ തലത്തിൽ 2,66,417 ഗ്രാമപഞ്ചായത്തുകളിലാണ് സർവ്വേ നടത്തിയത്. ഇതിൽ 85 ശതമാനം ഗ്രാമപഞ്ചായത്തുകളുടെയും ശരാശരി സ്കോർ അഖിലേന്ത്യാ തലത്തിൽ 41 ൽ താഴെ ആയിരുന്നു. ഒരു ശതമാനം ഗ്രാമപഞ്ചായത്തുകൾക്ക് മാത്രമേ 80 ന് മുകളിൽ സ്കോർ നേടാനായുള്ളൂ. എന്നാൽ കേരളത്തിലെ 941 ഗ്രാമപഞ്ചായത്തുകളിൽ 27 ഗ്രാമപഞ്ചായത്തുകൾ 80 ന് മുകളിൽ സ്കോർ നേടുകയും 844 ഗ്രാമപഞ്ചായത്തുകൾ 60 ന് മുകളിൽ സ്കോർ നേടുകയും ചെയ്തു. കേരളത്തിന്റെ സ്കോർ മറ്റ് സംസ്ഥാനങ്ങളെക്കാളും ദേശീയ ശരാശരിയേക്കാളും ഏറെ മുകളിലെന്നാണ് മിഷൻ അന്ത്യോദയ സർവ്വേയുടെ കണക്കുകൾ സൂചിപ്പിക്കുന്നത്.

ജില്ലയിലെ കല്ലിയൂർ ഗ്രാമപഞ്ചായത്ത് 84 സ്കോറോടെ ദേശീയതലത്തിൽ ഏഴാം റാങ്കും നന്ദിയോട് ഗ്രാമപഞ്ചായത്ത് 57 സ്കോറോടെ ദേശീയ തലത്തിൽ മുപ്പത്തിനാലാം റാങ്കും കരസ്ഥമാക്കി. ജില്ലയിലെ ഗ്രാമപഞ്ചായത്തുകൾ ദേശീയതലത്തിൽ കരസ്ഥമാക്കിയ സ്കോറും റാങ്കും സംബന്ധിച്ച കൂടുതൽ വിവരം ചുവടെ പട്ടികയിൽ നൽകിയിട്ടുണ്ട്.

SI No.	Gramapanchayath Name	Score	National Rank	SI No.	Gramapanchayath Name	Score	National Rank
1	KALLIYOOR	84	7	38	ARYANAD	74	17
2	KANJIRAMKULAM	83	8	39	THIRUPURAM	74	17
3	KOTTUKAL	82	9	40	NELLANAD	73	18
4	MALAYINKEEZH	80	11	41	PULLAMPARA	73	18
5	POOVAR	80	11	42	ANDOORKONAM	73	18
6	PALLICHAL	79	12	43	KUNNATHUKAL	73	18
7	POOVACHAL	79	12	44	OTTASEKHARAMANGALAM	73	18
8	KOLLAYIL	79	12	45	VAMANAPURAM	72	19
9	CHEMMARUTHY	78	13	46	VILAVOORKKAL	72	19
10	BALARAMAPURAM	78	13	47	CHERUNNIYOOR	72	19
11	OTTOOR	78	13	48	KIZHUVILAM	72	19
12	EDAVAL	78	13	49	KALLARA	72	19
13	MARANALLOOR	78	13	50	MANICKAL	72	19
14	ELAKAMON	77	14	51	ARYANCODE	71	20
15	VENGANOOR	77	14	52	VITHURA	71	20
16	KULATHOOR	77	14	53	PANGODE	71	20
17	KARODE	77	14	54	KADAKKAVOOR	71	20
18	KARAKULAM	77	14	55	MADAVOOR	70	21

19	VELLANAD	76	15	56	KUTTICAL	70	21
20	PARASSALA	76	15	57	ARUVIKKARA	70	21
21	CHIRAYINKEEZHU	76	15	58	PULIMATH	70	21
22	ANAD	76	15	59	NAVAIKULAM	70	21
23	KATTAKKADA	75	16	60	NAGAROOR	69	22
24	VAKKOM	75	16	61	ANJUTHENGU	68	23
25	KILIMANNOOR	75	16	62	MANGALAPURAM	68	23
26	PAZHAYAKUNNUMMEL	75	16	63	KADINAMKULAM	68	23
27	CHENKAL	75	16	64	KARAVARAM	68	23
28	PERINGAMALA	75	16	65	KALLIKKADU	66	25
29	ATHIYANNOOR	75	16	66	VEMBAYAM	66	25
30	KARUMKULAM	75	16	67	VETTOOR	65	26
31	AZHOOR	74	17	68	UZHAMALACKAL	63	28
32	PALLICKAL	74	17	69	MUDAKKAL	63	28
33	PERUMKADAVILA	74	17	70	POTHENCODE	63	28
34	VILAPPIL	74	17	71	VELLARADA	63	28
35	PANAVOOR	74	17	72	AMBOORI	62	29
36	MANAMBOOR	74	17	73	NANNIYODE	57	34
37	THOLICODE	74	17

2020 ലെ മിഷൻ അന്ത്യോദയ വാർഷിക സർവ്വേയുടെ അടിസ്ഥാനത്തിൽ രൂപം നൽകിയിട്ടുള്ള റാങ്കിംഗ് മാതൃക പ്രകാരം ദേശീയതലത്തിൽ ഗ്രാമപഞ്ചായത്തുകൾക്ക് ലഭിച്ച റാങ്ക്, ആകെ സ്കോർ, വിവിധ തലങ്ങളിൽ ലഭിച്ച സ്കോർ തുടങ്ങിയ വിവരം <https://missionantyodaya.nic.in/preloginRankingOfGp2020.html> എന്ന ലിങ്കിൽ നിന്നും ഉപയോക്താക്കൾക്ക് ലഭ്യമാകുന്നതാണ്.

2020 വർഷത്തെ സർവ്വേയിലൂടെ ശേഖരിച്ച സ്ഥിതിവിവരക്കണക്കുകളുടെ മേഖല അടിസ്ഥാനമാക്കിയുള്ള വിവരം അടുത്ത അദ്ധ്യായത്തിൽ വിവരിച്ചിട്ടുണ്ട്.

അദ്ധ്യായം 5

മേഖല അടിസ്ഥാനമാക്കിയുള്ള വിവരം : 2020

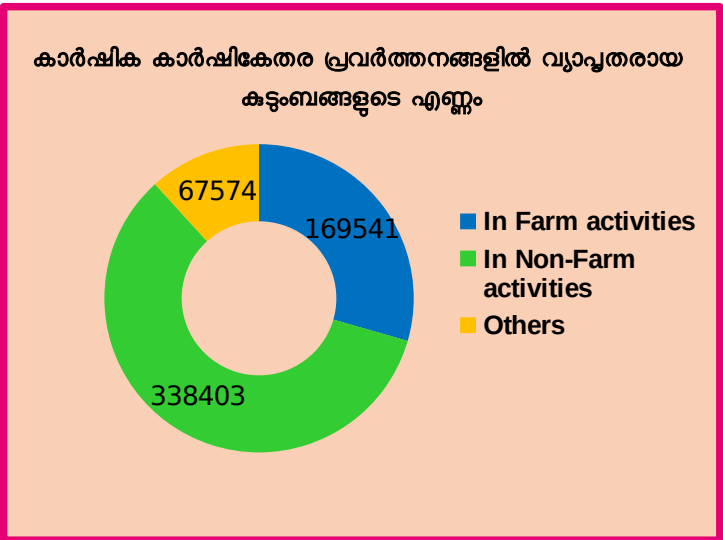
മിഷൻ അന്ത്യോദയ സർവ്വേയുടെ കേന്ദ്രബിന്ദു ഗ്രാമപഞ്ചായത്തുകളാണെന്നിടയിലും അവയുടെ ഭൂമി ശാസ്ത്രപരമായ അതിർത്തികളിൽ വരുന്ന പ്രദേശങ്ങൾ ഉൾപ്പെടുന്ന റവന്യൂ വില്ലേജുകളെ പരമമായ യൂണിറ്റായി കണക്കാക്കിയിട്ടുണ്ട് വിവരശേഖരണം നടത്തുന്നത്. ഒരു ഗ്രാമപഞ്ചായത്തിന്റെ ഭൂപ്രദേശപരിധിയിൽ ഒന്നോ അതിലധികമോ വില്ലേജുകൾ പൂർണ്ണമായോ ഭാഗികമായോ വരാവുന്നതാണ്. ഭാഗികമായി വരുന്ന വില്ലേജുകളുടെ ഭാഗത്തെ ആ ഗ്രാമപഞ്ചായത്തിന്റെ പാർട്ട് വില്ലേജുകളായി കണ്ടുകൊണ്ട് അവിടത്തെ മാനവസമൂഹത്തിന്റെ വിവരം ശേഖരിയ്ക്കുന്നു. ഇങ്ങനെ വില്ലേജതലത്തിൽ ശേഖരിക്കുന്ന വിവരങ്ങൾ സമാഹരിക്കുമ്പോൾ ഗ്രാമപഞ്ചായത്തുകളുടെ വിവരം ലഭ്യമാകും. തിരുവനന്തപുരം ജില്ലയിലെ 73 ഗ്രാമപഞ്ചായത്തുകളിലായി ഇത്തരത്തിൽ പൂർണ്ണമായോ ഭാഗികമായോ വരുന്ന 104 വില്ലേജുകൾ ഉൾപ്പെടുന്നു (അനുബന്ധ പട്ടിക I). ആകയാൽ ഗ്രാമപഞ്ചായത്ത് അടിസ്ഥാനത്തിൽ അടിസ്ഥാന സൗകര്യങ്ങളുടെ ലഭ്യത വിലയിരുത്തുമ്പോൾ അത്തരം സൗകര്യങ്ങൾ ഏതെങ്കിലും വില്ലേജ്/പാർട്ട് വില്ലേജുകളിൽ ലഭ്യമായാൽ മതിയാകും.

5.1. അടിസ്ഥാന വിവരങ്ങൾ

2011 ലെ പോപ്പുലേഷൻ സെൻസസ് പ്രകാരം തിരുവനന്തപുരം ജില്ലയിലെ 73 ഗ്രാമ പഞ്ചായത്തുകളിലായി 5,75,518 കുടുംബങ്ങളാണുള്ളത്. ഇവിടുത്തെ ആകെ ജനസംഖ്യ 21,74,868 ആണ്. ഇതിൽ 10,33,992 പരുഷന്മാരും 11,40,876 സ്ത്രീകളും ഉൾപ്പെടുന്നു (അനുബന്ധ പട്ടിക I).

5.2. കാർഷിക മേഖല

കാർഷിക, കാർഷിക അനുബന്ധ മേഖലകൾക്ക് ഏതൊരു വികസന പ്രക്രിയയിലും നിർണായക സ്ഥാനമുണ്ട്. സുസ്ഥിര വികസന ലക്ഷ്യങ്ങളായ ദാരിദ്ര്യ നിർമ്മാർജ്ജനം, പട്ടിണി നിർമ്മാർജ്ജനം, മികച്ച ആരോഗ്യവും ക്ഷേമവും എന്നിവ കൈവരിക്കുന്നതിനും ഭക്ഷ്യ സുരക്ഷ ഉറപ്പ് വരുത്തുന്നതിലും കാർഷിക മേഖലയ്ക്ക് പ്രാധാന്യമുണ്ട്. ജില്ലയിൽ ഗ്രാമപഞ്ചായത്തുകളിലെ ആകെ കുടുംബങ്ങളിൽ 1,69,541 കുടുംബങ്ങളുടെ പ്രധാന ഉപജീവന മാർഗ്ഗം കാർഷിക, കാർഷിക അനുബന്ധ മേഖലയിൽ നിന്നും 3,38,403 കുടുംബങ്ങളുടെ പ്രധാന ഉപജീവന മാർഗ്ഗം കാർഷികേതര മേഖലയിൽ നിന്നുമാണ്. ബാക്കി 67,574 കുടുംബങ്ങളുടെ വരുമാനമാർഗ്ഗം ഇതര മേഖലകളിൽ നിന്നുമാണ്.




കൃഷി ചെയ്യുന്നതിനാവശ്യമായ വിത്തുകൾ ഉൽപ്പാദിപ്പിച്ച് വിതരണം ചെയ്യുന്ന സംവിധാനം ജില്ലയിലെ 49 ഗ്രാമപഞ്ചായത്തുകളിൽ ലഭ്യമാണ്. ജലസംരക്ഷണ പ്രവർത്തനങ്ങളായ തണ്ണീർത്തട വികസനം, നീർത്തട വികസനം, കമ്മ്യൂണിറ്റി മഴവെള്ള സംഭരണ സംവിധാനം തുടങ്ങിയവ വിവിധ സർക്കാർ, സർക്കാർ ഇതര ഏജൻസിയുടെ നേതൃത്വത്തിൽ ഗ്രാമപഞ്ചായത്തുകളിൽ നടപ്പാക്കിയിട്ടുണ്ട്. 47 ഗ്രാമപഞ്ചായത്തുകളിൽ നിരവധി കുളങ്ങൾ, തോടുകൾ എന്നിവ പുനരുജ്ജീവിപ്പിക്കുകയും നദികൾ, കായലുകൾ തുടങ്ങിയ ജലസ്രോതസ്സുകളുടെ സംരക്ഷണവും സുസ്ഥിരമായ വിനിയോഗവും ഉറപ്പാക്കുകയും ചെയ്തിട്ടുണ്ട്. വർഷകാലത്ത് യഥേഷ്ടം ലഭിക്കുന്ന മഴവെള്ളം സംഭരിച്ച് ഫലപ്രദമായി വിനിയോഗിക്കുന്നത് പ്രോത്സാഹിപ്പിക്കുന്ന പദ്ധതികൾ 62 ഗ്രാമപഞ്ചായത്തുകളിൽ നടപ്പിലാക്കിയിട്ടുള്ളതായി സർവ്വേയിലൂടെ കാണാൻ സാധിച്ചു.

കർഷകരുടെ കൂട്ടായ്മയിലുള്ള പാടശേഖര സമിതി, കർഷക സമിതി, വെജിറ്റബിൾ ആന്റ് ഫ്രൂട്ട് പ്രൊമോഷൻ കൗൺസിൽ ഓഫ് കേരള എന്നിവയുടെ പരിധിയിലുള്ള കർഷക സംഘങ്ങളാണ് Farmer's produce organization- ൽ ഉൾപ്പെടുന്നത്. ജില്ലയിലെ 50 ഗ്രാമപഞ്ചായത്തുകളിൽ ഇത്തരത്തിലുള്ള സംഘങ്ങളുടെ സേവനം കർഷകർക്ക് ലഭ്യമാകുന്നുണ്ട്. പ്രൈമറി അഗ്രികൾച്ചറൽ ക്രെഡിറ്റ് സൊസൈറ്റികൾ കർഷകരുടെയും ഗ്രാമീണ കരകൗശലത്തൊഴിലാളികളുടെയും ഉടമസ്ഥതയിലുള്ള പ്രാഥമിക സൊസൈറ്റികളാണ്. കൂടാതെ അംഗങ്ങൾക്കിടയിൽ മിതവ്യയവും പരസ്പര സഹായവും പ്രോത്സാഹിപ്പിക്കുന്നതിനും അവരുടെ ആവശ്യകതകൾ നിറവേറ്റുകയും കാർഷികമേഖലയിൽ ആവശ്യമായ ഇൻപുട്ട് വിതരണം, സംഭരണം, കാർഷിക ഉൽപ്പന്നങ്ങളുടെ വിപണനം എന്നീ സേവനങ്ങൾ ലഭ്യമാക്കുകയും ചെയ്യുന്ന ഇത്തരം സംഘങ്ങൾ 51 ഗ്രാമപഞ്ചായത്തുകളിൽ ലഭ്യമാണ്. ജില്ലയിലെ 32 ഗ്രാമപഞ്ചായത്തുകളിൽ ഈ രണ്ടുതരം സംഘങ്ങളുടെയും സേവനം ലഭ്യമാണ്.

കർഷകർ ഉൽപ്പാദിപ്പിക്കുന്ന കാർഷിക ഉൽപ്പന്നങ്ങൾ സംഭരിക്കുന്നതിനായി സ്വകാര്യ സഹകരണ നെറ്റ് സംഭരണ കേന്ദ്രങ്ങൾ പോലെയുള്ള സ്ഥാപനങ്ങൾ 7 ഗ്രാമപഞ്ചായത്തുകളിൽ പ്രവർത്തിക്കുന്നുണ്ട്. അതേസമയം കാർഷിക ഉൽപ്പന്നങ്ങളുടെ പ്രാഥമിക സംസ്കരണ യൂണിറ്റുകൾ 22 ഗ്രാമപഞ്ചായത്തുകളിൽ ലഭ്യമാണ്. യന്ത്രവൽകൃതവും അല്ലാത്തതുമായ കാർഷിക ഉപകരണങ്ങൾ കൃഷിഭവൻ മുഖേനയോ സ്വകാര്യ ഏജൻസികൾ മുഖേനയോ വാടകയ്ക്ക് ലഭ്യമാക്കുന്ന സ്ഥാപനങ്ങൾ ജില്ലയിലെ 45 ഗ്രാമപഞ്ചായത്തുകളിൽ പ്രവർത്തിക്കുന്നുണ്ട് (അനുബന്ധ പട്ടിക 2).

Agriculture – Village Status	
Watershed Development Projects	63%
Majorly in non-farm activities	74%
Government seed centre- GP Status	67%
Community rain water harvesting	85%
FPOs/PACS	87%
Food grain storage warehouse- GP Status	10%
Primary processing facilities	27%
Custom hiring centre	60%

കാർഷിക മേഖലയിൽ വിവിധ സൗകര്യങ്ങൾ ലഭ്യമായ ഗ്രാമപഞ്ചായത്തുകളുടെ എണ്ണം



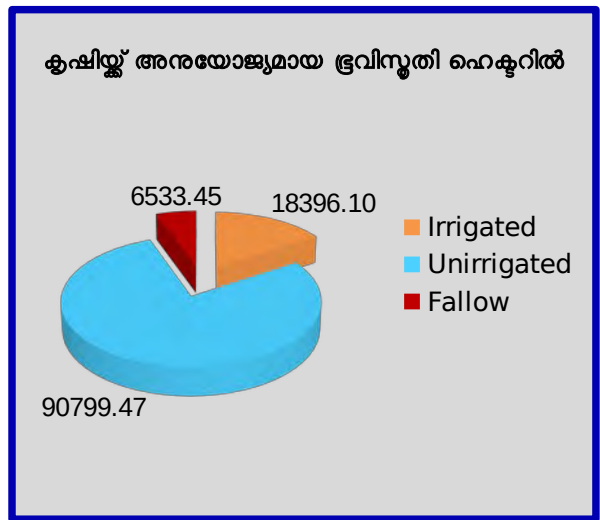
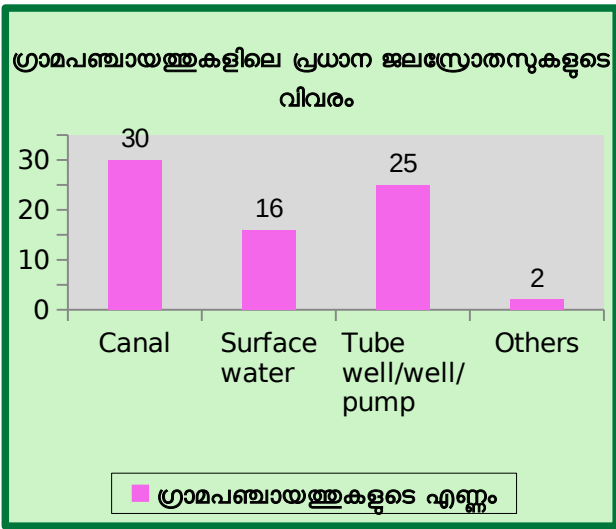
5.3. ഭൂമി മെച്ചപ്പെടുത്തലും ചെറുകിട ജലസേചനവും

ഉപരിതല മണ്ണിന്റെ ഫലഭൂയിഷ്ഠത അല്ലെങ്കിൽ ലവണാംശങ്ങളുടെ കുറവുകൾ, അമിതമായ ഫലഭൂയിഷ്ഠതയിൽ നിന്നുള്ള വിഷാംശം എന്നിവ കണ്ടെത്തുന്നതിനും മണ്ണിന്റെ പ്രതീക്ഷിത വളർച്ചാ സാധ്യത നിർണ്ണയിക്കുന്നതിനുമുള്ള മണ്ണ് പരിശോധന സേവനം എല്ലാ ഗ്രാമപഞ്ചായത്തുകളിലും ലഭ്യമാണെങ്കിലും മണ്ണ് പരിശോധന കേന്ദ്രങ്ങൾ മിക്ക ഗ്രാമപഞ്ചായത്തുകളിലും നിലവിലില്ല. കൃഷി ഭവൻ മുഖേന മണ്ണ് ശേഖരിച്ച് പരിശോധന നടത്തി വിവരം കൈമാറുന്ന രീതിയാണ് അവലംബിച്ച് വരുന്നത്. കൃഷിക്ക് ആവശ്യമായ വളങ്ങൾ വിതരണം ചെയ്യുന്നതിനുള്ള സർക്കാർ/സ്വകാര്യ വിപണന കേന്ദ്രങ്ങൾ 68 ഗ്രാമപഞ്ചായത്തുകളിൽ പ്രവർത്തിക്കുന്നുണ്ട്.

Land Improvement and Minor Irrigation – Village Status	
Cultivable Area	1,15,729 Ha
Net Sown Area	1,04,682 Ha
Irrigated Area	18,396 Ha
Unirrigated Area	90,799 Ha
>50% farmers using Drip Irrigation	0%
Canal/Surface/Ground Water Irrigation	98%
Fertilizer Shop- GP Status	93%
Soil Testing centre- GP Status	5%
>50% farmers with Soil Testing Report	1%

ജില്ലയിലെ മുഴുവൻ ഗ്രാമപഞ്ചായത്തുകളിലായി കൃഷിക്ക് അനുയോജ്യമായ 1,15,729.02 ഹെക്ടർ ഭൂമിയുണ്ട്. ഇതിൽ 18,396.10 ഹെക്ടർ ജലസേചനമുള്ളതും 90,799.47 ഹെക്ടർ ജലസേചനമില്ലാത്തതും അവശേഷിക്കുന്ന 6,533.45 ഹെക്ടർ തരിശുമാണ്. ജലസേചനത്തിനായി ഗ്രാമപഞ്ചായത്തുകളിൽ 30 എണ്ണം കനാലിനേയും 16 എണ്ണം ഉപരിതല ജലത്തെയും 25 എണ്ണം ഭൂഗർഭ ജലത്തെയും 2 എണ്ണം മറ്റു സ്രോതസ്സുകളെയുമാണ് ആശ്രയിക്കുന്നത്. ഇതിനു പുറമെ വിവിധ ഗ്രാമപഞ്ചായത്തുകളിലായി പ്രിപ്പ്/

സ്പ്രിംഗ്ളർ ഇറിഗേഷൻ മാർഗം സ്വീകരിച്ചിട്ടുള്ള 739 കർഷകരുടെ സർവ്വേയിലൂടെ കണ്ടെത്തിയിട്ടുണ്ട് (അനുബന്ധ പട്ടിക 3).



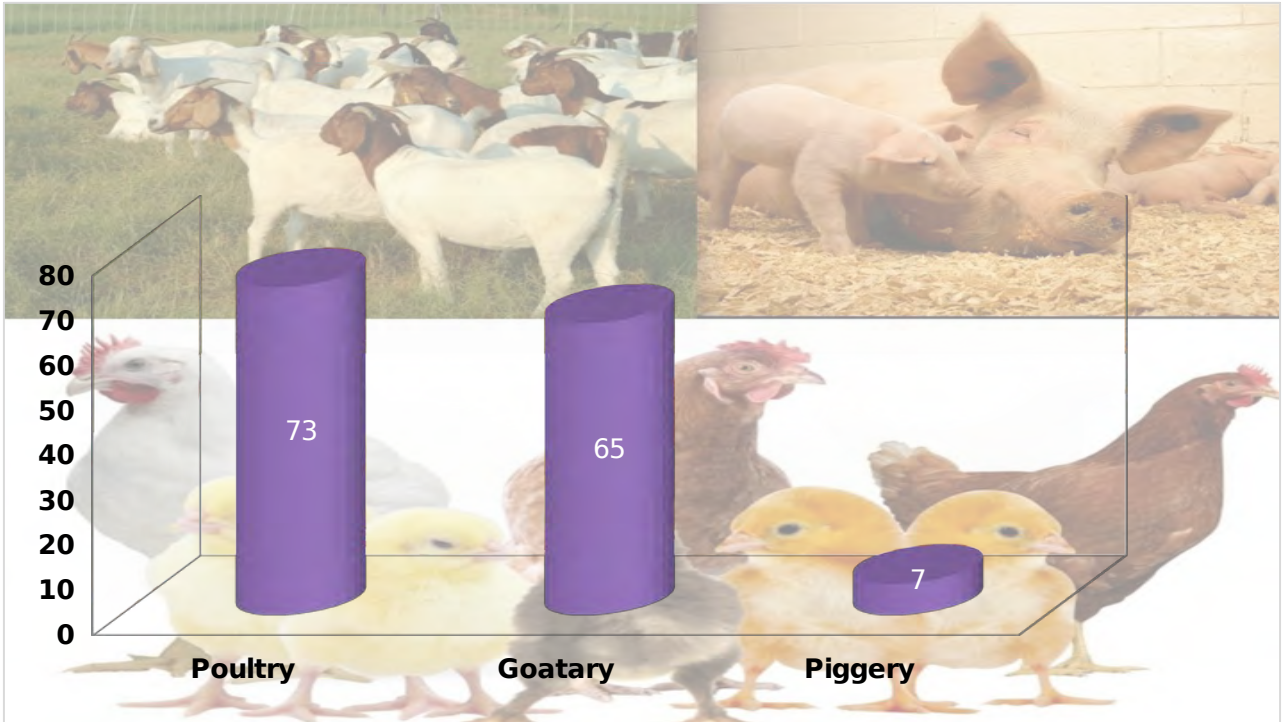
5.4. മൃഗസംരക്ഷണം

കാർഷിക രംഗത്ത് സ്ഥായിയായ വികസനം ഉറപ്പു വരുത്തുന്നതിൽ മൃഗസംരക്ഷണ മേഖല ഗണ്യമായ പങ്ക് വഹിക്കുന്നതോടൊപ്പം കർഷകരുടെ വരുമാന വർദ്ധനവിലും സ്വാധീനം ചെലുത്തുന്നുണ്ട്. കൂടാതെ ഒരു അനുബന്ധവ്യവസായമായി ഇത് പ്രവർത്തിക്കുന്നു. ജില്ലയിലെ ഭൂരിഭാഗം ഗ്രാമപഞ്ചായത്തുകളിലും കന്നുകാലി

Animal Husbandry – Villages Status	
Livestock Extension Services	93%
Milk collection centre/ Milk routes/ Chilling centres	97%
Poultry development projects	98%
Goatary development projects	88%
Piggery development projects	8%
Veterinary Clinic/Hospital	80%

പരിപാലന സേവനം ലഭ്യമാക്കുകയും മൃഗസംരക്ഷണ മേഖലയെ പ്രോത്സാഹിപ്പിക്കുകയും ചെയ്യുന്ന ആശുപത്രികളും ഡിസ്പെൻസറികളും പ്രവർത്തിക്കുന്നുണ്ട്. ഇവയുടെ പ്രവർത്തന മണ്ഡലം വിപുലമായതുകൊണ്ടു തന്നെ കമ്മ്യൂണിറ്റി അടിസ്ഥാനമാക്കിയുള്ള കന്നുകാലി വിപുലീകരണം ശാസ്ത്രീയമായി പരീക്ഷിക്കുകയും പ്രോത്സാഹിപ്പിക്കുകയും കർഷകർക്ക് സേവനങ്ങൾ നൽകുകയും ചെയ്യുന്ന ലൈവ് സ്റ്റോക്ക് എക്സ്റ്റൻഷൻ സേവനങ്ങൾ ലഭ്യമാണ്. ആകയാൽ പശുസംരക്ഷണ/ പശുചികിത്സ/ ഗോപാൽ മിത്ര തുടങ്ങിയ പദ്ധതികൾ നടപ്പാക്കേണ്ടതായി വന്നിട്ടില്ല.

ജില്ലയിലെ എല്ലാ ഗ്രാമപഞ്ചായത്തുകളിലും കോഴി വളർത്തലുമായി ബന്ധപ്പെട്ട് വിവിധ പദ്ധതികൾ ആസൂത്രണം ചെയ്തു നടപ്പാക്കിയിട്ടുണ്ട്. അണ്ടർക്കോണം, കഠിനംകുളം, മംഗലാപുരം, നെല്ലനാട്, കാട്ടാക്കട, തിരുപ്പുറം, കിളിമാനൂർ, അഞ്ചുതെങ്ങ് ഒഴികെയുള്ള ഗ്രാമപഞ്ചായത്തുകൾ ആറ് വളർത്തലുമായി ബന്ധപ്പെട്ട പദ്ധതികൾ ആവിഷ്കരിച്ച് നടപ്പാക്കിയിട്ടുണ്ട്. എന്നാൽ പന്നി വളർത്തലുമായി ബന്ധപ്പെട്ട പദ്ധതികൾ കാഞ്ഞിരംകുളം, മാറനല്ലൂർ, പാറശ്ശാല, പെരിങ്ങമല, വാമനപുരം, പുല്ലമ്പാറ, ഒറ്റൂർ എന്നീ ഗ്രാമപഞ്ചായത്തുകളിൽ മാത്രമേ നടപ്പിലാക്കിയിട്ടുള്ളൂവെന്ന് സർവ്വേയിലൂടെ കാണാൻ സാധിച്ചു (അനുബന്ധ പട്ടിക 4).



5.5. മത്സ്യബന്ധനം

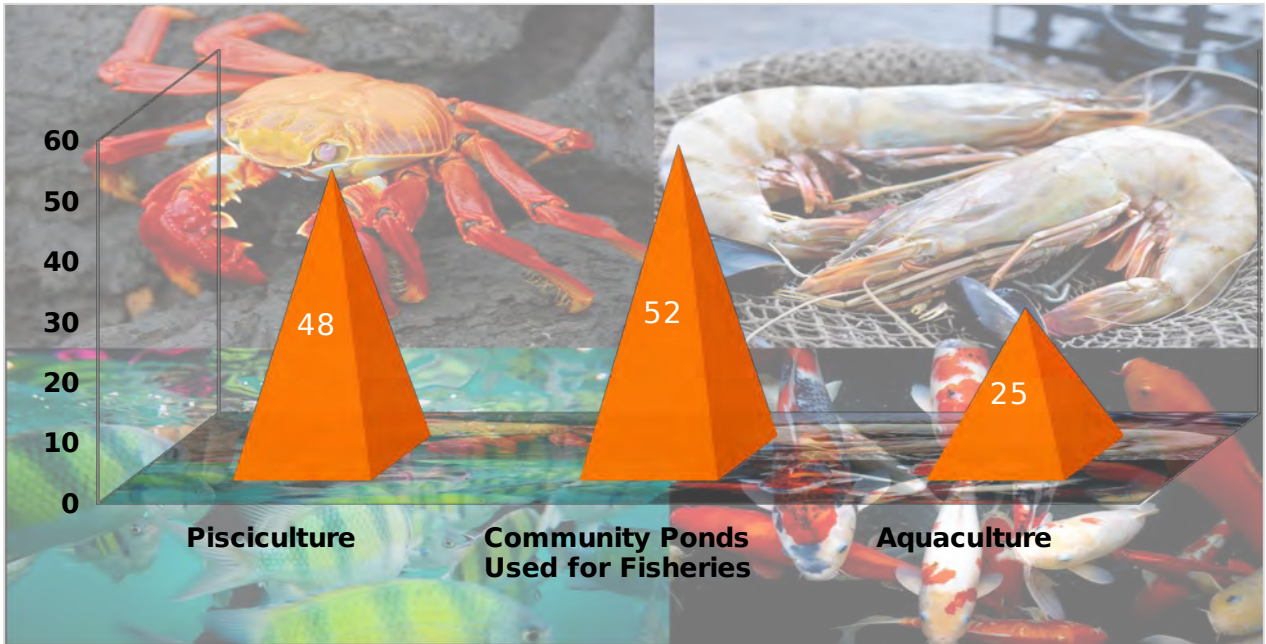
മത്സ്യബന്ധന മേഖലയ്ക്ക് കേരളത്തിന്റെ സമ്പദ് വ്യവസ്ഥയിൽ നിർണായക പങ്കുണ്ട്. ഉൾനാടൻ മത്സ്യകൃഷിയും സ്വകാര്യ മത്സ്യകൃഷിയും അലങ്കാര മത്സ്യകൃഷിയും അനുബന്ധ വ്യവസായങ്ങളായി രൂപപ്പെട്ടതിലൂടെ നിരവധി തൊഴിലവസരങ്ങളും സാമ്പത്തിക വികസനവും സാധ്യമാകുന്നു. ഭക്ഷ്യസുരക്ഷാ ഉറപ്പുവരുത്തുന്നതിൽ ഉൾനാടൻ മത്സ്യകൃഷി ഭാവിയിൽ നിർണായക പങ്കുവഹിക്കും.

വ്യാവസായിക, ഗാർഹിക അടിസ്ഥാനത്തിൽ മീൻ വളർത്തലുമായി ബന്ധപ്പെട്ട പദ്ധതികൾ 48 ഗ്രാമപഞ്ചായത്തുകളിൽ നടപ്പാക്കിയിട്ടുണ്ട്. പൊതുകളങ്ങളിൽ മത്സ്യ കൃഷി പ്രോത്സാഹിപ്പിക്കുന്നതിനായുള്ള പ്രവർത്തനങ്ങൾ 52 ഗ്രാമപഞ്ചായത്തുകളിലും നടന്നു വരുന്നു. 25 ഗ്രാമപഞ്ചായത്തുകൾ കൊഞ്ച്, ഞണ്ട്, ജലസസ്യങ്ങൾ എന്നിവയുമായി ബന്ധപ്പെട്ട അലങ്കാര മത്സ്യകൃഷി പദ്ധതികൾ ആവിഷ്കരിച്ച് നടപ്പാക്കി വരുന്നുണ്ട്. ഇത് ഒരു അനുബന്ധവ്യവസായമായി പരിണമിച്ചിട്ടുണ്ട്.

Fisheries – Village Status	
Pisciculture	57%
Community Ponds Used For Fisheries	66%
Extension Facilities For Aquaculture	32%

അതേസമയം മുദാക്കൽ, മടവൂർ, പഴയകുന്നമേൽ, പുളിമാത്ത്, ആനാട്, വെമ്പായം, അമ്പുരി, അണ്ടൂർക്കോണം, കല്ലറ, പാങ്ങോട്, പെരിങ്ങമ്മല, പുല്ലമ്പാറ, വാമനപുരം, തൊളിക്കോട്, ഉഴമലയ്ക്കൽ, വെള്ളനാട് എന്നീ ഗ്രാമപഞ്ചായത്തുകളിൽ മത്സ്യബന്ധനവുമായി ബന്ധപ്പെട്ട പദ്ധതികളൊന്നും തന്നെ നടപ്പാക്കിയിട്ടില്ല (അനുബന്ധ പട്ടിക 4).

മത്സ്യബന്ധന മേഖലയിൽ വിവിധ പദ്ധതികൾ നടപ്പിലാക്കിയ ഗ്രാമപഞ്ചായത്തുകളുടെ എണ്ണം



5.6. ഗ്രാമീണ പാർപ്പിടം

വാസയോഗ്യമായ പാർപ്പിടങ്ങൾ ഒരു ജനാധിപത്യ സമൂഹത്തിലെ മനുഷ്യരുടെ അവകാശമാണ്. ഭൂരഹിതവും പാർപ്പിട രഹിതവും നിലവിലുള്ള സാമൂഹിക സാമ്പത്തിക ക്രമങ്ങൾക്ക് വെല്ലുവിളി ഉയർത്തുന്നു. 2022- ൽ എല്ലാവർക്കും ഭവനം എന്ന ലക്ഷ്യത്തോടെ നടപ്പിലാക്കുന്ന

Rural Housing – Village Status	
Villages with <20% Kutcha houses	100%
No. of PMAY beneficiaries	3,767
No. of State Housing scheme beneficiaries	12,310
Villages covered under any housing scheme	98%

പ്രധാനമന്ത്രി ആവാസ് യോജന (പി.എം.എ.വൈ), കേരളത്തിലെ ഭൂമിയുള്ള ഭവനരഹിതർക്കും ഭൂരഹിതരായ ഭവനരഹിതർക്കും സുരക്ഷിതമായ വീടുകൾ ലഭ്യമാക്കുക എന്ന ലക്ഷ്യത്തോടെ കേരളം രൂപം നൽകിയ സന്ധർണ്ണ പാർപ്പിട സുരക്ഷാ പദ്ധതിയായ ലൈഫ് മിഷൻ എന്നിവ മുഖേന നിരവധി പാവപ്പെട്ടവർക്ക് ഭവനം ലഭ്യമായിട്ടുണ്ട്.

ജില്ലയിലെ വിവിധ ഗ്രാമപഞ്ചായത്തുകളിലായി സുരക്ഷിതമായ മേൽക്കൂരയില്ലാത്ത 10,280 വീടുകളുണ്ടെന്ന് സർവ്വേയിലൂടെ കാണുവാൻ കഴിഞ്ഞു. പി.എം.എ.വൈ സ്കീം പ്രകാരം ജില്ലയിൽ 3,767 വീടുകൾ ലഭ്യമായിട്ടുണ്ട്. ടി പദ്ധതിയിൽ പെർമനന്റ് വെയിറ്റിംഗ് ലിസ്റ്റിൽ ഉള്ള 7,938 കുടുംബങ്ങളുമുണ്ട്. സംസ്ഥാന സർക്കാരിന്റെ സ്കീമുകൾ പ്രകാരം വീടുകൾ ലഭിച്ച 12,310 ഗുണഭോക്താക്കളുണ്ട്. ടി വിഭാഗത്തിൽ 12,287 കുടുംബങ്ങൾ വെയിറ്റിംഗ് ലിസ്റ്റിൽ ഉൾപ്പെടുന്നു (അനുബന്ധ പട്ടിക 5).

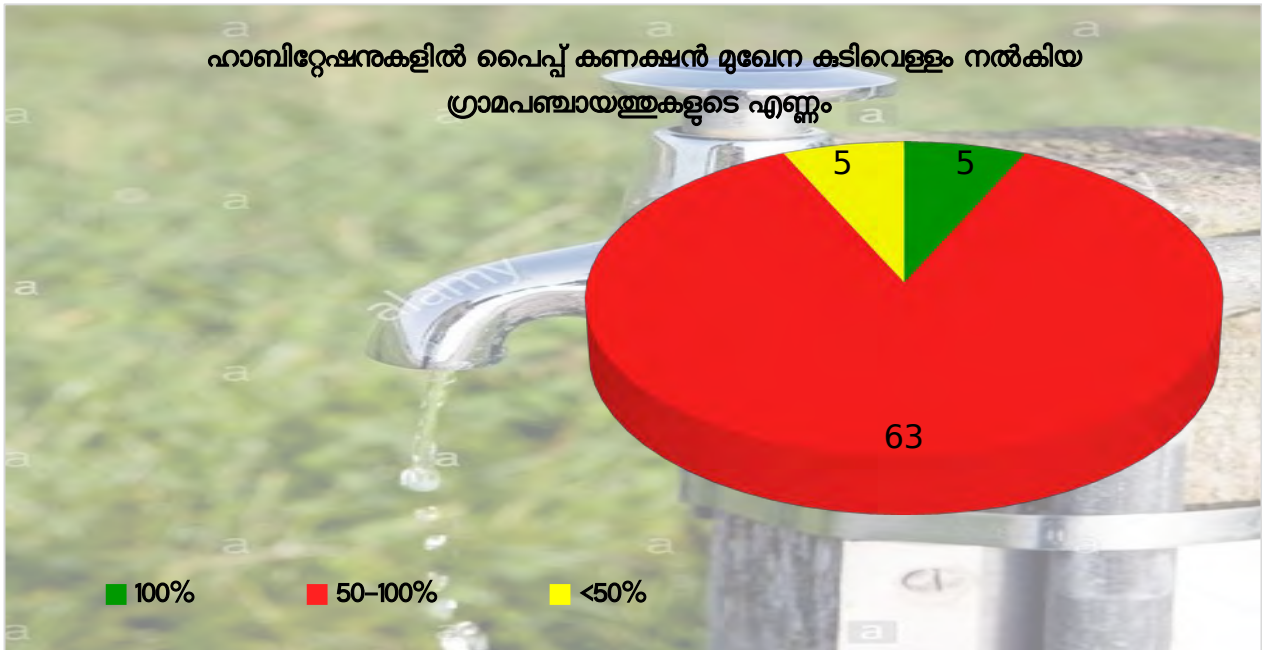
5.7. കുടിവെള്ളം

കുടിവെള്ള ദുർലഭ്യം നേരിടുന്ന എല്ലാ കുടുംബങ്ങൾക്കും ദീർഘകാലാടിസ്ഥാനത്തിൽ ശുദ്ധവും ഗുണനിലവാരത്തോടുകൂടിയതും സുരക്ഷിതവും മതിയായ അളവിലും ടാപ്പ് കണക്ഷനിലൂടെ കുടിവെള്ളം ലഭ്യമാക്കുന്നതിനുള്ള സമഗ്ര പ്രവർത്തനം ഗ്രാമപഞ്ചായത്തുകളിൽ നടന്നതായി കാണുന്നുണ്ട്.

ജില്ലയിലെ ഭൂരിഭാഗം ഗ്രാമപഞ്ചായത്തുകളിലെ ഹാബിറ്റേഷനുകളിലും 50 ശതമാനം മുതൽ 100 ശതമാനം വരെ ടാപ്പ് കണക്ഷനിലൂടെ കുടിവെള്ളം ലഭ്യമാണ്.

കാഞ്ഞിരംകുളം, കല്ലറ, പുല്ലമ്പാറ, ഇടവ, ഇലകമൺ എന്നീ ഗ്രാമപഞ്ചായത്തുകളിൽ 100 ശതമാനം ഹാബിറ്റേഷൻസിലും കുടിവെള്ളം പൈപ്പ് കണക്ഷനിലൂടെ ലഭ്യമാക്കിയിട്ടുണ്ട്. ബാലരാമപുരം, കള്ളിക്കാട്, മംഗലപുരം, നന്ദിയോട്, പെരിങ്ങമ്മല എന്നീ ഗ്രാമപഞ്ചായത്തുകളിൽ 50% ൽ താഴെ ഹാബിറ്റേഷൻസിലും മറ്റു ഗ്രാമപഞ്ചായത്തുകളിൽ 50 ശതമാനം മുതൽ 100 ശതമാനം വരെയുള്ള ഹാബിറ്റേഷനുകളിലും കുടിവെള്ളം പൈപ്പ് കണക്ഷനിലൂടെ ലഭ്യമാണ് (അനുബന്ധ പട്ടിക 6).

Drinking Water – Village Status	
100% habitation covered with piped tap water	5%
50-100% habitation covered with piped tap water	88%
<50% habitation covered with piped tap water	8%
Only one habitation covered with piped tap water	0
>50% households with water connection	39%
>75% households with water connection	23%



5.8. നിരത്തുകൾ

സാമ്പത്തിക മേഖലയുടെ സുസ്ഥിര വികസനത്തിന് കാര്യക്ഷമവും ഗുണനിലവാരവുമുള്ള റോഡ് ശൃംഖല അനിവാര്യമാണ്. മികച്ച റോഡ് നെറ്റ് വർക്കിന്റെ സാന്നിധ്യം കേരളത്തിലെ ഗ്രാമീണ മേഖലയുടെ ഉന്നമനത്തിൽ മുൻ തൂക്കമായിട്ടുണ്ട്. ഗ്രാമ പ്രദേശങ്ങളെ പ്രധാന നഗര പ്രദേശങ്ങളുമായി ബന്ധിപ്പിച്ചുകൊണ്ടുള്ളതും എല്ലാ കാലാവസ്ഥയിലും സഞ്ചാരയോഗ്യവുമായ ഗുണമേന്മയുള്ള റോഡുകൾ 73 ഗ്രാമപഞ്ചായത്തുകളിലും ലഭ്യമാണ്. പൊതുഗതാഗത രംഗത്ത് ജനങ്ങൾക്ക്

Roads – Village Status	
All weather road	100%
Internal CC/Brick Road	99%
Public Transport	100%
Railway Station- GP Status	15%

യാത്രചെയ്യുന്നതിനായി എല്ലാ ഗ്രാമപഞ്ചായത്തുകളിലും ബസുകളുടെ സേവനം ലഭ്യമാണ്. കൂടാതെ ടി രംഗത്ത് 11 ഗ്രാമപഞ്ചായത്തുകളിൽ റെയിൽവേ സ്റ്റേഷനും ട്രെയിൻ സർവീസും ലഭ്യമാണ് (അനുബന്ധ പട്ടിക 7).

5.9. ഗ്രാമീണ വൈദ്യുതീകരണം

വൈദ്യുതീകരണം ജീവിതസാഹചര്യങ്ങളെ സുഗമമാക്കുകയും ജീവിത ഗുണനിലവാരം മെച്ചപ്പെടുത്തുകയും ചെയ്യും. അനുദിനം പുതുതായി വീടുകൾ വന്നുകൊണ്ടിരിക്കുന്നതിനാൽ സമ്പൂർണ്ണ

Rural Electrification – Village Status	
Domestic Electricity	100%
No. of Saubhagya beneficiaries	4,509
Electricity supply of MSME units	99%

വൈദ്യുതീകരണ പ്രവർത്തനം ഒരു തുടർ പ്രക്രിയയാണ്. എല്ലാ ഗ്രാമപഞ്ചായത്തുകളിലും ഗാർഹികാവശ്യത്തിനായുള്ള വൈദ്യുതി 12 മണിക്കൂറിൽ കൂടുതൽ തടസരഹിതമായി ജനങ്ങൾക്ക് ലഭ്യമാകുന്നുണ്ട്. സൗഭാഗ്യ സ്കീം വഴി ജില്ലയിൽ 4,509 വീടുകൾക്ക് വൈദ്യുതി നൽകുവാൻ കഴിഞ്ഞിട്ടുണ്ട്. എല്ലാ ഗ്രാമപഞ്ചായത്തുകളിലും സൂക്ഷ്മ ചെറുകിട ഇടത്തരം സംരംഭങ്ങൾക്ക് വൈദ്യുതി തടസം കൂടാതെ ലഭ്യമാകുന്നുണ്ട്. കൂടാതെ പുതുതായി ആരംഭിക്കുന്ന സംരംഭങ്ങൾക്കും സമയബന്ധിതമായി വൈദ്യുതി കണക്ഷൻ നൽകുന്നുണ്ട് (അനുബന്ധ പട്ടിക 8).

5.10. പാരമ്പര്യേതര ഊർജ്ജം

പാരമ്പര്യേതര പുനരാവർത്തക ഊർജ്ജ സ്രോതസ്സുകളിൽ നിന്നുള്ള ഊർജ്ജ പദ്ധതികളെ പ്രോത്സാഹിപ്പിക്കുന്ന നിലയാണ് ഗ്രാമ പഞ്ചായത്തുകളിൽ കാണുന്നത്. എന്നാൽ വിഭവ

Non-Conventional Energy – Village Status	
Use of Solar/Wind Energy	61%
No. of Households electrified by Solar Energy	355

പരിമിതി ഈ മേഖലയുടെ വളർച്ചയ്ക്ക് വിഘാതം സൃഷ്ടിക്കുന്നു. സൗരോർജ്ജം ഫലപ്രദമായി ഉപയോഗിക്കുന്നത് പ്രോത്സാഹിപ്പിക്കുന്നതിനായി 49 ഗ്രാമപഞ്ചായത്തുകൾ പദ്ധതികൾ നടപ്പിലാക്കി വരുന്നുണ്ട് (അനുബന്ധ പട്ടിക 8).

5.11. സാമൂഹ്യ ആസ്തികളുടെ പരിപാലനം

എല്ലാ ഗ്രാമപഞ്ചായത്തുകൾക്കും പ്രവർത്തിക്കുന്നതിനാവശ്യമായ മെച്ചപ്പെട്ട സൗകര്യങ്ങളോടുകൂടിയ കെട്ടിടങ്ങൾ ലഭ്യമാണ്. ജനങ്ങൾക്ക് വിവിധങ്ങളായ സേവനങ്ങൾ ലഭ്യമാക്കുന്ന അക്ഷയ സെന്റർ, കോമൺ

Maintenance of Community Assets – Village Status	
Panchayat Bhawan- GP Status	100%
Common Service Centres	100%
Public Information Board under PPC- GP Status	99%

സർവീസ് സെന്റർ പോലുള്ള ജനസേവന കേന്ദ്രങ്ങൾ ജില്ലയിലെ 12 ഗ്രാമപഞ്ചായത്തുകളിൽ പഞ്ചായത്ത് ഭവൻ കെട്ടിട സമുച്ചയത്തിലും 63 ഗ്രാമപഞ്ചായത്തുകളിൽ പ്രത്യേകമായും പ്രവർത്തിക്കുന്നു. ഇതിൽ അമ്പുരി, വെള്ളൂർ ഗ്രാമപഞ്ചായത്തുകളിൽ പൊതുസേവന കേന്ദ്രങ്ങൾ പഞ്ചായത്ത് ഭവനിലും അല്ലാതെയും പ്രവർത്തിക്കുന്നുണ്ട്. പബ്ലിക് ഇൻഫർമേഷൻ ബോർഡ് ജില്ലയിലെ 72 ഗ്രാമപഞ്ചായത്തുകളിലും സ്ഥാപിച്ചിട്ടുണ്ട്. അവയിൽ 71 ഗ്രാമപഞ്ചായത്തുകളും സമകാലികവിവരങ്ങൾ രേഖപ്പെടുത്തുന്നുണ്ട് (അനുബന്ധ പട്ടിക 9).

5.12. ഇന്ധനവും കാലിത്തീറ്റയും

ഒറ്റശേഖരമംഗലം, കിരകുളം, വാമനപുരം എന്നീ ഗ്രാമപഞ്ചായത്തുകളിൽ റവന്യൂ റെക്കോർഡ് പ്രകാരം കന്നുകാലികളെ മേയ്ക്കുന്നതിനുള്ള പൊതു സ്ഥലങ്ങളുടെ ലഭ്യത ഉള്ളതായി കാണുന്നു. ശുദ്ധമായ പാചക ഇന്ധനം ലഭ്യമാക്കിക്കൊണ്ട് സ്ത്രീകളുടെയും കുട്ടികളുടെയും ആരോഗ്യം സംരക്ഷിക്കുക എന്ന ലക്ഷ്യത്തോടെ ആരംഭിച്ച പ്രധാൻ മന്ത്രി ഉജ്ജ്വല യോജന (പി എം യു വൈ) പദ്ധതി പ്രകാരം 19,913 കുടുംബങ്ങൾക്ക് എൽ പി ജി കണക്ഷൻ നൽകിയിട്ടുണ്ട് (അനുബന്ധ പട്ടിക 17).

Fuel and fodder – Village Status	
Common Pastures as per Revenue Records	3%
No. of Ujjwala Beneficiaries	19,913

5.13. ലൈബ്രറികൾ

Libraries – Village Status	
Public Library- GP Status	99%
With in 5km distance	6%

ഒരു പ്രദേശത്തിന്റെ സാമൂഹിക സാംസ്കാരിക കൈമാറ്റത്തിന്റെ കേന്ദ്രബിന്ദുവായി ലൈബ്രറികളെ കാണാവുന്നതാണ്. പൊതു ജനങ്ങൾക്കായുള്ള ലൈബ്രറിയുടെ സേവനം ചെറുനിയൂർ ഒഴികെയുള്ള എല്ലാ ഗ്രാമപഞ്ചായത്തുകളിലും ലഭ്യമാണ് (അനുബന്ധ പട്ടിക 12).

5.14. സാംസ്കാരിക പ്രവർത്തനങ്ങൾ

നമ്മുടെ സമ്പന്നമായ കലാ കായിക സാംസ്കാരിക പൈതൃകത്തെ പ്രോത്സാഹിപ്പിക്കുന്നതിനും ശക്തിപ്പെടുത്തുന്നതിനുമുള്ള പ്രവർത്തനങ്ങളുടെ ഒരു നേർകാഴ്ച ഗ്രാമപഞ്ചായത്തുകളിൽ ദൃശ്യമാകുന്നുണ്ട്. ജനങ്ങളുടെ ശാരീരിക, മാനസിക, കായിക, സർഗ്ഗാത്മക ഉല്ലാസത്തിനും ആസ്വാദനത്തിനുമായി വിവിധ വിനോദങ്ങളിൽ ഏർപ്പെടുന്നതിനായി ഇൻഡോർ, ഔട്ട്ഡോർ കളിസ്ഥലങ്ങൾ/ വിനോദകേന്ദ്രങ്ങൾ മിക്ക ഗ്രാമപഞ്ചായത്തുകളിലും ലഭ്യമാണ്. ജില്ലയിലെ 33 ഗ്രാമപഞ്ചായത്തുകളിൽ ഇൻഡോർ കളിസ്ഥലങ്ങളും 67 ഗ്രാമപഞ്ചായത്തുകളിൽ ഔട്ട്ഡോർ കളിസ്ഥലങ്ങളും നിലവിലുണ്ട്. 31 ഗ്രാമപഞ്ചായത്തുകളിൽ ഇരു വിഭാഗം സെന്ററുകളും ലഭ്യമാണ്. മടവൂർ, നാവായിക്കുളം എന്നീ ഗ്രാമപഞ്ചായത്തുകളിൽ ഇൻഡോർ വിഭാഗത്തിൽ മാത്രമാണ് വിനോദകേന്ദ്രങ്ങൾ ലഭ്യമായി കാണുന്നത് (അനുബന്ധ പട്ടിക 9).

Cultural Activities – Village Status	
Indoor Recreational Centre/Sports Playground	5%
Outdoor Recreational Centre/Sports Playground	45%
Both Indoor/Outdoor Recreational Centre/Sports Playground	35%

5.15. സാമ്പത്തിക ആശയവിനിമയ അടിസ്ഥാന സൗകര്യങ്ങൾ

ധനകാര്യ ഇടപാടുകൾ നടത്തുന്നതിനായി ബാങ്ക്, എ.ടി.എം സൗകര്യങ്ങളും ആശയ വിനിമയം നടത്തുന്നതിനായി പോസ്റ്റ് ഓഫീസ്, ടെലഫോൺ, ഇന്റർനെറ്റ്/ ബ്രോഡ്

Financial and Communication Infrastructure – Village Status	
Bank/Business Correspondent/Post Office	96%
ATM	90%
No. of HHS having Jan Dhan Accounts	1,77,359
Telephone /Internet Broadband Facility	100%

ബാൻഡ് സൗകര്യങ്ങളും ജില്ലയിലെ എല്ലാ ഗ്രാമപഞ്ചായത്തുകളിലും ലഭ്യമാണ്. ധനകാര്യ സേവനങ്ങൾ എല്ലാ വിഭാഗം ജനങ്ങൾക്കും അനുഭവവേദ്യമാക്കുക എന്ന ലക്ഷ്യത്തോടെ കേന്ദ്ര സർക്കാർ നടപ്പാക്കിയ ദേശീയ ദൗത്യമായ പ്രധാൻ മന്ത്രി ജൻ ധൻ യോജന (പി എം ജെ ഡി വൈ) പ്രകാരം ബാങ്ക് അക്കൗണ്ട് ലഭ്യമായിട്ടുള്ള കുടുംബങ്ങളുടെ എണ്ണം ഗ്രാമപഞ്ചായത്തുകളിൽ 1,77,359 ആണ് (അനുബന്ധ പട്ടിക 10).

5.16. പൊതുവിതരണ സംവിധാനം

		Public Distribution System – Village Status	
ഇന്ത്യയിലെ ഏറ്റവും മികച്ചതും ഫലപ്രദവുമായ പൊതു വിതരണ സംവിധാന ശൃംഖലയാണ് കേരളത്തിലുള്ളത്.	ഏറ്റവും ന്യായ വിലയിൽ ഒരു വലിയ ജനസമൂഹത്തിന് കൃത്യമായി	PDS	100%
		% of Households having BPL ration cards	49%
		% of eligible Households under NFSA	49%
		% of Households receiving food grain from FPS	49%

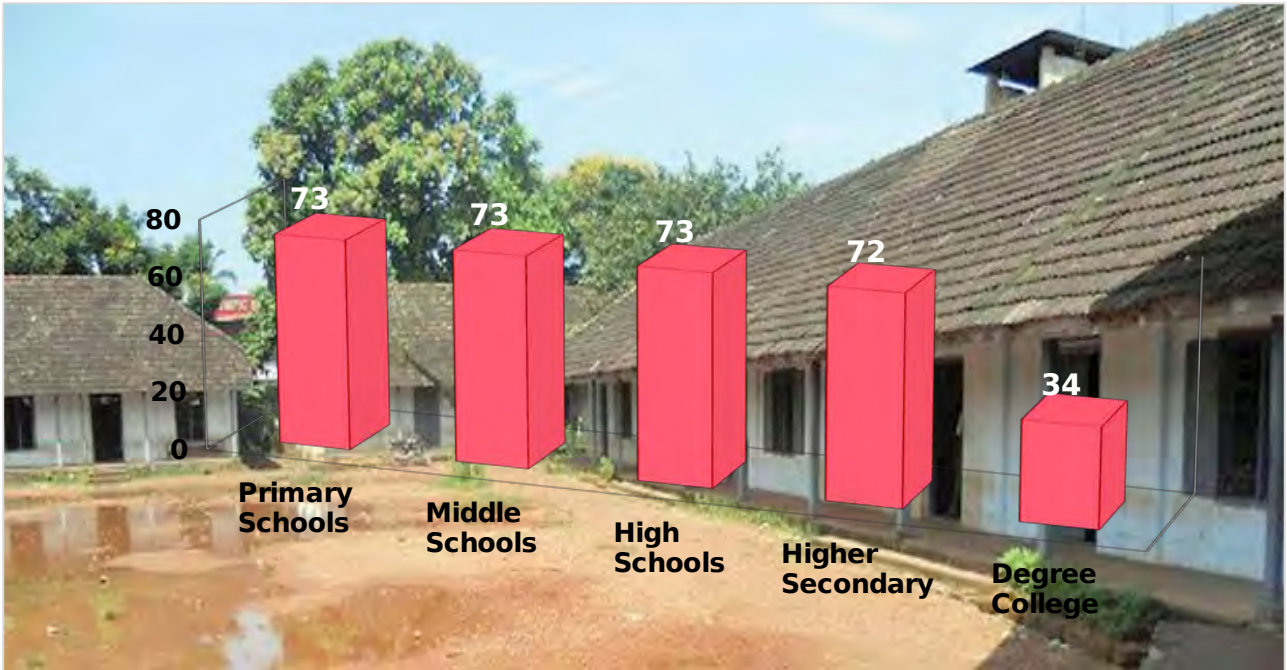
ഭക്ഷണസാധനങ്ങളും നിത്യോപ- യോഗസാധനങ്ങളും വിതരണം ചെയ്യുന്നുവെന്നതാണ് ഇതിന്റെ പ്രത്യേകത. പൊതുവിതരണ കേന്ദ്രങ്ങൾ ഇന്ന് വൈവിധ്യവൽക്കരണത്തിന്റെ പാതയിലാണ്. എല്ലാ ഗ്രാമപഞ്ചായത്തുകളിലും പൊതു വിതരണ സംവിധാനം നിലവിലുണ്ട്. ജില്ലയിൽ വിവിധ ഗ്രാമപഞ്ചായത്തുകളിലായി ദാരിദ്ര്യരേഖയ്ക്ക് താഴെയുള്ള (ബി പി എൽ) റേഷൻകാർഡ് ഉടമകളുടെ എണ്ണം 2,82,478 ആണ്. ടി കുടുംബങ്ങൾക്കെല്ലാം ദേശീയ ഭക്ഷ്യസുരക്ഷ നിയമപ്രകാരമുള്ള ഭക്ഷ്യധാന്യങ്ങൾ ലഭ്യമാകുന്നുണ്ട് (അനുബന്ധ പട്ടിക 11).

5.17. വിദ്യാഭ്യാസം

		Education – Village Status	
വിദ്യാഭ്യാസ മേഖലയിൽ സൂക്ഷ്മകളുടെ പശ്ചാത്തല വികസനവും സൗകര്യങ്ങളും മെച്ചപ്പെടുത്തുന്നതിൽ തദ്ദേശസ്വയംഭരണ സ്ഥാപനങ്ങളുടെ പങ്ക് പ്രശംസനീയമാണ്.	വിദ്യാഭ്യാസം സ്വായത്തമാക്കുന്നതിന് വിദ്യാർത്ഥി സമൂഹത്തിന് കഴിയുന്ന തരത്തിലുള്ള വിദ്യാഭ്യാസ സ്ഥാപനങ്ങൾ ബഹുഭൂരിപക്ഷം ഗ്രാമപഞ്ചായത്തുകളിലും ലഭ്യമാണെന്നത്	Primary Schools	95%
		Middle Schools	93%
		High Schools	87%
		Higher Secondary	79%
		Degree College- GP	47%

എടുത്തുപറയത്തക്ക നേട്ടമാണ്. എല്ലാ ഗ്രാമപഞ്ചായത്തുകളിലും പ്രൈമറി സ്കൂൾ, മിഡിൽ സ്കൂൾ, ഹൈ സ്കൂൾ എന്നിവ പ്രവർത്തിക്കുന്നുണ്ട്. വക്കം ഒഴികെയുള്ള എല്ലാ ഗ്രാമപഞ്ചായത്തുകളിലും ഹയർ സെക്കൻഡറി സ്കൂളുകളും പ്രവർത്തിക്കുന്നുണ്ട്. കൂടാതെ 34 ഗ്രാമപഞ്ചായത്തുകളിൽ ബിരുദകോളേജുകൾ പ്രവർത്തിച്ചുവരുന്നുണ്ട്. പഠനത്തിനായി സ്കൂളിൽ പോകാത്ത 437 കുട്ടികൾ ജില്ലയിലെ വിവിധ ഗ്രാമപഞ്ചായത്തുകളിലുള്ളതായി സർവ്വേയിൽ കാണുന്നുണ്ട്. ജില്ലയിലെ മുഴുവൻ ഗ്രാമപഞ്ചായത്തുകളിലുമായി ബിരുദധാരികളായ ജനതയുടെ എണ്ണം 1,84,840 ആണ് (അനുബന്ധ പട്ടിക 12).

വിവിധവിഭാഗങ്ങളിൽ വിദ്യാഭ്യാസ സ്ഥാപനങ്ങളുള്ള ഗ്രാമപഞ്ചായത്തുകളുടെ എണ്ണം



5.18. തൊഴിലധിഷ്ഠിത വിദ്യാഭ്യാസം

ഒരു പ്രത്യേക തൊഴിൽ പരിശീലിക്കാൻ വിദ്യാർത്ഥി സമൂഹത്തെ പ്രാപ്തരാക്കുന്ന വിദ്യാഭ്യാസ പരിപാടിയാണ് തൊഴിലധിഷ്ഠിത വിദ്യാഭ്യാസം. അടിസ്ഥാന പരിശീലനത്തിലൂടെ വ്യക്തികൾക്ക് അവരുടെ കഴിവുകൾ തിരിച്ചറിയാനും അവ വികസിപ്പിക്കുന്നതിനും അനുയോജ്യമായ തൊഴിൽ കണ്ടെത്തുന്നതിനും അതിലൂടെ തൊഴിൽ സംസ്കാരം മെച്ചപ്പെടുത്തുന്നതിനും സാധിക്കും. ഈ രീതിയിൽ വിദ്യാഭ്യാസം നൽകുന്ന സ്ഥാപനങ്ങൾ 35 ഗ്രാമപഞ്ചായത്തുകളിൽ പ്രവർത്തിച്ചു വരുന്നു. എല്ലാ ഗ്രാമപഞ്ചായത്തുകളിലുമായി ഏതെങ്കിലും രൂപത്തിലുള്ള തൊഴിൽ നൈപുണ്യ വികസന പരിപാടിയിൽ പരിശീലനം നേടിയവരുടെ എണ്ണം 25,202 ഉം ആണ് (അനുബന്ധ പട്ടിക 12).

Vocational Education – Village Status	
Vocational Training Centre/ Polytechnic/ ITI/RSETI	38%
No. of trainees trained under Skill Development Program	25,202

5.19. വിപണികളും മേളകളും

Markets and Fairs – Village Status	
Mandis	4%
Regular Market	88%
Weekly Haat	4%

കാർഷിക മേഖലയുടെ സമഗ്രമായ വളർച്ച കർഷകർ ഉൽപാദിപ്പിക്കുന്ന ഉല്പന്നങ്ങളുടെ വിപണനത്തെ ആശ്രയിച്ചിരിക്കുന്നു. പോത്തൻകോട്, പൂവച്ചൽ എന്നീ ഗ്രാമപഞ്ചായത്തുകളിൽ കാർഷികോൽപ്പന്നങ്ങൾ വിൽക്കുന്നതിനുള്ള മൊത്തവ്യാപാര സ്ഥലങ്ങളായ മാണ്ടീസ് പ്രവർത്തിക്കുന്നുണ്ട്. അഞ്ചുതെങ്ങ് ഗ്രാമപഞ്ചായത്തിൽ ഒരു വിപണിയുടെയും സേവനം ജനങ്ങൾക്ക് ലഭ്യമല്ല. പെരിങ്ങമ്മല, കിളിമാനൂർ, നഗരൂർ എന്നീ ഗ്രാമപഞ്ചായത്തുകളിൽ ആഴ്ച തോറുമുള്ള വിപണികളും മറ്റെല്ലാ ഗ്രാമപഞ്ചായത്തുകളിലും

കാർഷികോൽപ്പന്നങ്ങൾ വിറ്റഴിക്കുന്നതിനായി ദിവസ വിപണികളും പ്രവർത്തിച്ച് വരുന്നു (അനുബന്ധ പട്ടിക 11).

5.20. ആരോഗ്യവും ശുചിത്വവും

സംസ്ഥാനത്തെ പ്രാഥമിക ആരോഗ്യനിലവാരം വികസിത രാജ്യങ്ങളുമായി താരതമ്യപ്പെടുത്താൻ കഴിയുന്ന തലത്തിൽ മികച്ച നേട്ടം കൈവരിച്ചിട്ടുണ്ട്. ഓരോ ഗ്രാമപഞ്ചായത്തിലും പ്രാഥമിക ആരോഗ്യ കേന്ദ്രം/ കമ്മ്യൂണിറ്റി ഹെൽത്ത് സെന്റർ/ സബ് സെന്റർ എന്നിവയിൽ ഒന്നെങ്കിലും പ്രവർത്തിച്ച് വരുന്നുണ്ട്. 28 ഗ്രാമപഞ്ചായത്തുകളിൽ കുറഞ്ഞ വിലയ്ക്ക് മരുന്നുകൾ വിതരണം ചെയ്യുന്നതിനായുള്ള ജൻഔഷധി കേന്ദ്രങ്ങളുടെ സേവനം ലഭ്യമാണ്. എംപാനൽ ചെയ്യപ്പെട്ട ഗവൺമെന്റ്/ സ്വകാര്യ ആശുപത്രികളിലെ ചികിത്സാചെലവുകൾക്ക് ഒരു കുടുംബത്തിന് ഒരു വർഷം 5 ലക്ഷം രൂപ വരെ ആനുകൂല്യം ലഭിക്കുന്ന ഇൻഷുറൻസ് പദ്ധതിയായ പ്രധാനമന്ത്രിയുടെ ജൻ ആരോഗ്യ യോജന (പി എം ജെ എ വൈ) പദ്ധതിയിൽ 2,72,388 കുടുംബങ്ങൾ രജിസ്റ്റർ ചെയ്തിട്ടുണ്ട്.

Health and Sanitation – Village Status	
PHC/CHC/Sub Centre	86%
Jan Aushadhi Kendra- GP Status	38%
Drainage Facilities	100%
Community Waste Disposal System	35%
Community Bio Gas or Recycle of Waste	22%
% of Households with Clean Energy	92%

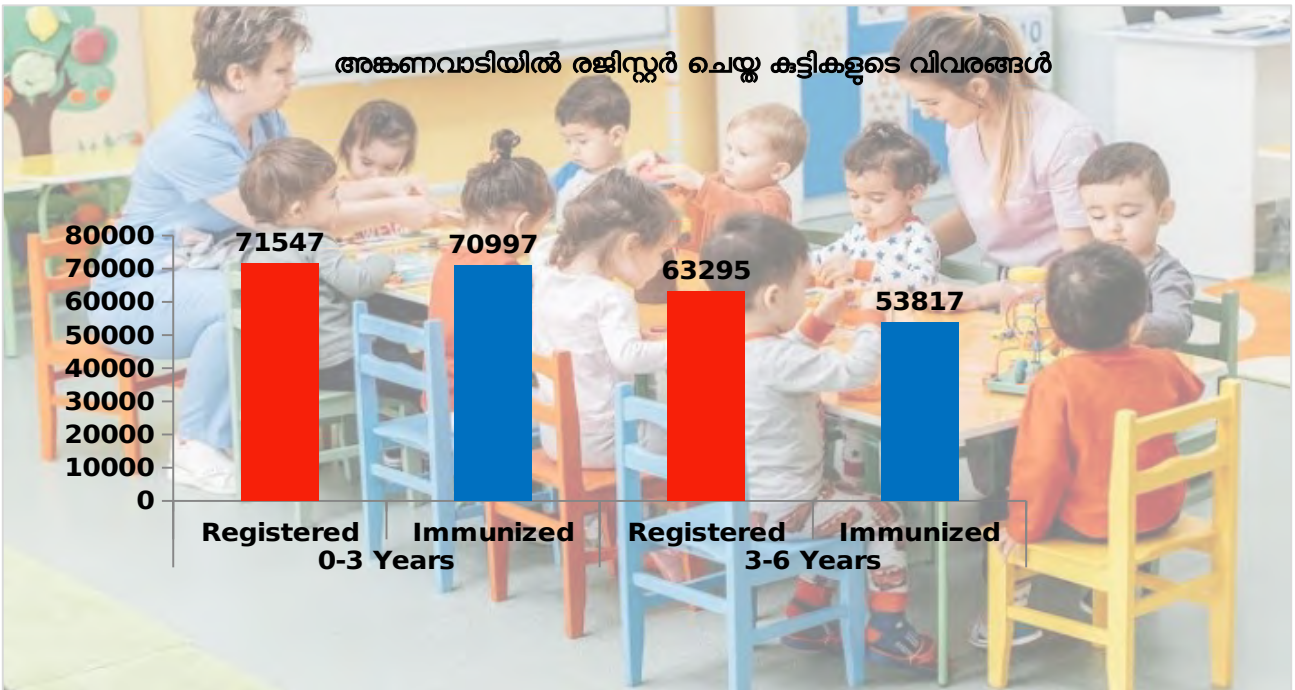
ശാസ്ത്രീയമായ ശുചിത്വ മാലിന്യ നിർമ്മാർജ്ജന സൗകര്യങ്ങൾ ജീവിതനിലവാരത്തിൽ ഗുണപരമായ സ്വാധീനം ചെലുത്തുന്നുണ്ട്. വിവിധ തരത്തിലുള്ള മാലിന്യ നിർമ്മാർജ്ജന പ്രവർത്തനങ്ങൾ ഏറ്റെടുക്കുന്നതിന് പ്രാദേശിക സർക്കാരുകൾ നയം രൂപപ്പെടുത്തി പദ്ധതികൾ ആസൂത്രണം ചെയ്തു വരുന്നു. കമ്മ്യൂണിറ്റി മാലിന്യനിർമ്മാർജ്ജന സംവിധാനം 35 ഗ്രാമപഞ്ചായത്തുകളിലും കമ്മ്യൂണിറ്റി ബയോഗ്യാസ്/ മാലിന്യങ്ങളുടെ പുനരുപയോഗ സംവിധാനം 18 ഗ്രാമപഞ്ചായത്തുകളിലും ഇപ്പോൾ നിലവിലുണ്ട്. എൽപിജി/ ബയോഗ്യാസ് സംവിധാനം വിനിയോഗിക്കുന്ന കുടുംബങ്ങളുടെ എണ്ണം 5,28,687 ആണ്. എല്ലാ ഗ്രാമപഞ്ചായത്തുകളിലും ഡ്രയിനേജ് സംവിധാനം ലഭ്യമാണ്. കൂടാതെ എല്ലാ ഗ്രാമപഞ്ചായത്തുകളും വെളിയിട വിസർജ്ജന വിമുക്ത പ്രദേശങ്ങളുമാണ് (ഒ.ഡി.എഫ്) (അനുബന്ധ പട്ടിക 13).

5.21. വനിതാ ശിശു വികസനം

സ്ത്രീകളുടെയും കുട്ടികളുടെയും ഉന്നമനത്തിനായി വിവിധ സർക്കാരുകൾ ആവിഷ്കരിച്ച പദ്ധതികൾ ഗ്രാമപഞ്ചായത്തുകളിൽ മെച്ചപ്പെട്ട രീതിയിൽ പ്രാവർത്തികമാക്കിയത് വൻ സാമൂഹിക മാറ്റത്തിലേക്ക് വഴിതെളിച്ചു. 0 മുതൽ 3 വയസ്സ് വരെയുള്ള കുട്ടികൾക്ക് പ്രീ പ്രൈമറി ക്ലാസുകളുള്ള അങ്കണവാടികൾ ജില്ലയിലെ എല്ലാ ഗ്രാമപഞ്ചായത്തുകളിലും പ്രവർത്തിക്കുന്നുണ്ട്. പൂജ്യം മുതൽ മൂന്ന് വയസ്സ് വരെ രജിസ്റ്റർ ചെയ്യപ്പെട്ട കുട്ടികളുടെ എണ്ണം 71,547 ഉം മൂന്നു മുതൽ ആറു വയസ്സുവരെ രജിസ്റ്റർ ചെയ്യപ്പെട്ട ചെറു കുട്ടികളുടെ എണ്ണം 63,295 ഉം ആണ്. അങ്കണവാടി രേഖകൾ പ്രകാരം

Women and Child Development – Village Status	
Aanganwadi Centre	100%
Early Childhood Education in Aanganwadi	99%
Children Immunized under ICDS	97%

പൂജ്യം മുതൽ മൂന്നു വയസ്സുവരെയുള്ള 70,997 കുട്ടികൾക്ക് രോഗപ്രതിരോധ വാക്സിനുകൾ നൽകിയിട്ടുണ്ട്.



പോഷകാഹാര കുറവ്, പട്ടിണി, ആരോഗ്യം, പരിരക്ഷ തുടങ്ങിയവ കാരണം ഒരു കുട്ടിയുടെ വളർച്ചാ നിരക്ക് ലോകാരോഗ്യസംഘടനയുടെ അംഗീകരിച്ചിട്ടുള്ള ശിശു വളർച്ച നിരക്കിനും താഴെയാണെങ്കിൽ അത്തരം കുട്ടികളെ സ്റ്റൻഡഡ് എന്ന് പറയുന്നു. ജില്ലയിലെ വിവിധ ഗ്രാമപഞ്ചായത്തുകളിലായി നോൺ സ്റ്റൻഡഡ് ആയ 94,639 കുട്ടികളും വിളർച്ച ബാധിച്ച 456 ഗർഭിണികളും 3,974 കൗമാരക്കാരായ പെൺകുട്ടികളും ഉള്ളതായി സർവ്വേയിലൂടെ കണ്ടെത്തിയിട്ടുണ്ട് (അനുബന്ധ പട്ടിക 14).

5.22. സാമൂഹിക ക്ഷേമം

എല്ലാ വിഭാഗം ജനങ്ങളുടെയും ക്ഷേമം ഉറപ്പു വരുത്തുക എന്നതാണ് വികസനത്തിന്റെ അടിസ്ഥാന തത്വം. വിദ്യാഭ്യാസം, സാമ്പത്തികം, സാമൂഹികപരമായ അരക്ഷിതാവസ്ഥകൾ പരിഹരി-

Social welfare – Village Status	
No. of SC/ST/OBC Minority getting scholarship	42,537
No. of SC/ST/OBC Minority getting Bank loans	99,052
No. of Physically challenged received Implants/appliances	1,919

ക്കുന്നതിലൂടെയാണ് ഇത് യാഥാർത്ഥ്യമാകുന്നത്. ന്യൂനപക്ഷ വിഭാഗത്തിലും പട്ടിക ജാതി/പട്ടികവർഗ്ഗ വിഭാഗത്തിലും മറ്റു പിന്നാക്കവിഭാഗങ്ങളിലും ഉൾപ്പെടുന്ന കുട്ടികളുടെ വിദ്യാഭ്യാസ ഉന്നമനത്തിനു പ്രാധാന്യം നൽകി കൊണ്ട് 42,537 കുട്ടികൾക്ക് വിവിധങ്ങളായ സ്കോളർഷിപ്പുകൾ തിരുപ്പറം, കല്ലറ, പാങ്ങോട്, ആര്യനാട്, കുറ്റിച്ചൽ, വെള്ളനാട് എന്നിവ ഒഴികെയുള്ള ഗ്രാമപഞ്ചായത്തുകൾക്ക് നൽകുവാൻ കഴിഞ്ഞിട്ടുണ്ട്. ടി വിഭാഗത്തിൽ ഉൾപ്പെടുന്ന 99,052 കുടുംബങ്ങൾക്ക് ബാങ്ക് വായ്പയും ലഭ്യമായിട്ടുണ്ട്. 57 ഗ്രാമപഞ്ചായത്തുകൾ ശാരീരിക വെല്ലുവിളി നേരിടുന്ന 1,919 പേർക്ക് ഇംപ്ലാന്റുകളും മറ്റ് ഉപകരണങ്ങളും വിതരണം ചെയ്തിട്ടുണ്ട് (അനുബന്ധ പട്ടിക 15).

5.23. കുടുംബ ക്ഷേമം

കുടികളുടെയും ഗർഭിണികളുടെയും പാലുട്ടുന്ന അമ്മമാരുടെയും ആരോഗ്യ സംരക്ഷണം ഉറപ്പുവരുത്തുന്നതിന് എല്ലാ ഗ്രാമപഞ്ചായത്തുകളിലും അങ്കണവാടികളുടെ സേവനം ലഭ്യമാണ്. ഇവർക്ക് മികച്ച പരിചരണത്തോടൊപ്പം ന്യൂട്രിമിക്സ്, ഭക്ഷ്യധാന്യം എന്നിവയും നൽകി വരുന്നു. ജനനനിരക്ക് സ്ഥിരപ്പെടുത്തുന്നതിന് ആവശ്യമായ പരിധി വരെ ആവശ്യകതയ്ക്ക് അനുസൃതമായ തലത്തിലുള്ള ജനസംഖ്യ എന്നതാണ് കുടുംബക്ഷേമത്തിന്റെ ലക്ഷ്യങ്ങളിൽ ഒന്ന്. അങ്കണവാടികളിൽ ലഭ്യമായ രേഖകൾ പ്രകാരം ഗ്രാമപഞ്ചായത്തുകളിൽ രണ്ടു കുടികളിൽ കൂടുതലുള്ള കുടുംബങ്ങളുടെ ആകെ എണ്ണം 33,614 ആണ് (അനുബന്ധ പട്ടിക 15).

Family welfare – Village Status	
Mother and Child Health Facility	99%
No. of Households with >2 Children	33,614

5.24. ദുർബല വിഭാഗത്തിന്റെ ക്ഷേമം

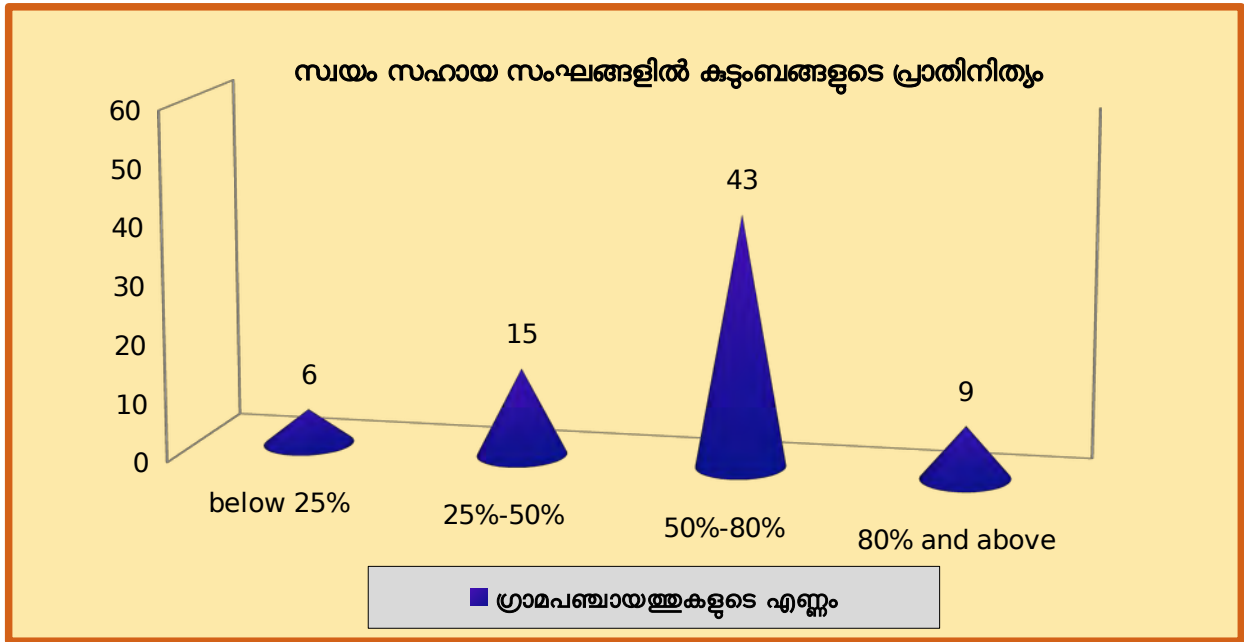
എല്ലാ വിഭാഗം ജനങ്ങളുടെയും ക്ഷേമം ഉറപ്പു വരുത്തുന്നതിന് അംഗപരിമിതർ, മുതിർന്നവർ, ക്ലേശകരമായ ജീവിതം നയിക്കുന്ന സ്ത്രീകൾ എന്നിവർക്ക് പ്രത്യേക പരിഗണന നൽകുന്നുണ്ട്. ടി വിഭാഗങ്ങളിൽ ഉപജീവന മാർഗ്ഗം ഒന്നും ഇല്ലാത്തവർക്ക് അതിജീവനത്തിനായി വിവിധ ക്ഷേമ പെൻഷനുകൾ നൽകിവരുന്നു. ഇതിന്റെ ഭാഗമായി മുഴുവൻ ഗ്രാമപഞ്ചായത്തുകളിലുമായി 2,27,220 കുടുംബങ്ങൾക്ക് സാമൂഹിക സുരക്ഷ പെൻഷൻ ആനുകൂല്യം നൽകിയിട്ടുണ്ട് (അനുബന്ധ പട്ടിക 15).

Welfare of the Weaker Section – Village Status	
No. of Households getting Pensions	2,27,220

5.25. ദാരിദ്ര നിർമ്മാർജ്ജന പരിപാടി

ദാരിദ്ര്യ നിർമ്മാർജ്ജന യജ്ഞത്തിലൂടെ ഇല്ലാതായി കഴിയുന്ന വലിയൊരു വിഭാഗം ജനതയുടെ ഉന്നമനം ലക്ഷ്യമിട്ട് നിരവധി പ്രവർത്തനങ്ങൾ ഗ്രാമപഞ്ചായത്തുകൾ കേന്ദ്രീകരിച്ച് നടപ്പാക്കി വരുന്നുണ്ട്. ഗ്രാമപഞ്ചായത്തുകളുടെ മേൽനോട്ടത്തിൽ സ്വയം സഹായ സംഘങ്ങൾ, പ്രൊഡ്യൂസർ ഗ്രൂപ്പ് എന്നിവയുടെ പ്രവർത്തനങ്ങൾ ജില്ലയിൽ നടന്നുവരുന്നുണ്ട്. സ്വയം സഹായ ഗ്രൂപ്പിൽ 3,25,914 കുടുംബങ്ങളും പ്രൊഡ്യൂസർ ഗ്രൂപ്പിൽ 15,860 കുടുംബങ്ങളും അംഗങ്ങളാണ്. കുടുംബങ്ങളിൽ 80%- ൽ കൂടുതൽ അംഗങ്ങളായുള്ള 9 ഗ്രാമപഞ്ചായത്തുകളും 50% മുതൽ 80% വരെയുള്ള 43 ഗ്രാമപഞ്ചായത്തുകളും 25% മുതൽ 50% വരെ അംഗങ്ങളായുള്ള 15 ഗ്രാമപഞ്ചായത്തുകളും 25% -ൽ താഴെയുള്ള 6 ഗ്രാമപഞ്ചായത്തുകളുമാണുള്ളത്. 73 ഗ്രാമപഞ്ചായത്തുകളിലായി 22,935 സ്വയം സഹായ ഗ്രൂപ്പുകളും ടി ഗ്രൂപ്പുകൾ 16,295 വില്ലേജ് ഓർഗനൈസേഷനുകൾ രൂപീകരിക്കുകയും അതിൽ 16,128 ഗ്രൂപ്പുകൾക്ക് ബാങ്ക് ലോൺ ലഭിക്കുകയും ചെയ്തിട്ടുണ്ട് (അനുബന്ധ പട്ടിക 16).

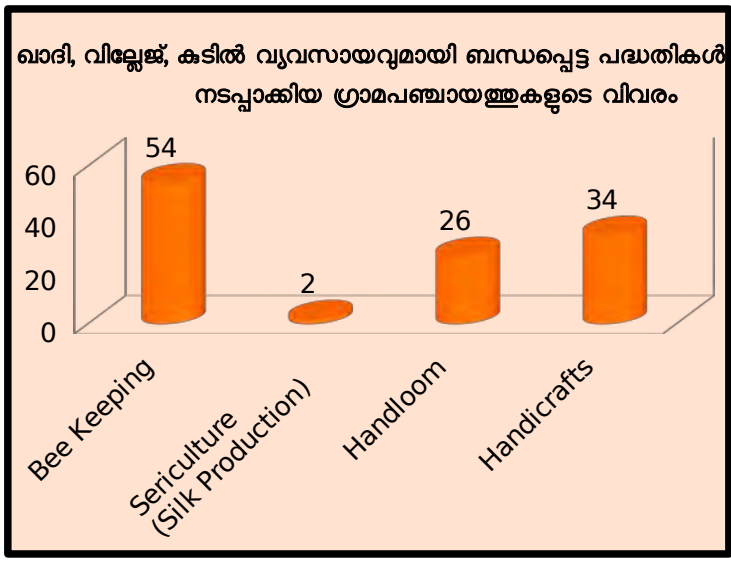
Poverty Alleviation Programme – Village Status	
No. of SHGs	22,935
% of SHGs federated into VOs	71%
% of SHGs accessed bank loans	70%
% of households mobilized into SHGs	57%
% of households mobilized into PGs	3%



5.26. ഖാദി, ഗ്രാമവും കോട്ടേജ് വ്യവസായവും

കേരളത്തിലെ പരമ്പരാഗത വ്യവസായങ്ങളായ കൈത്തറി, കരകൗശലം, കടിൽ വ്യവസായ മേഖലകൾ നിരവധി കാരണങ്ങളാൽ ബുദ്ധിമുട്ടനുഭവിക്കുന്നു. ജില്ലയിൽ ടി മേഖലയിൽ തൊഴിലെടുക്കുന്ന ജനതയുടെ ഉന്നമനത്തിനായി വിവിധ പദ്ധതികൾ ഗ്രാമപഞ്ചായത്തുകൾ നടപ്പാക്കുന്നുണ്ട്. തേനീച്ച വളർത്തൽ, പട്ടുന്തൽ കൃഷി, കൈത്തറി വ്യവസായം, കരകൗശല വ്യവസായം എന്നിവയുമായി ബന്ധപ്പെട്ട പദ്ധതികൾ നടപ്പാക്കിയിട്ടുള്ള ഗ്രാമപഞ്ചായത്തുകളുടെ എണ്ണം യഥാക്രമം 54, 2, 26, 34 ആണ് (അനുബന്ധ പട്ടിക 17).

Khadi, Village and Cottage Industries	
Village Status	
Bee Keeping	69%
Sericulture	2%
Handloom	27%
Handicrafts	40%



5.27. സാമൂഹിക വനവൽക്കരണം

വനേതര പ്രദേശങ്ങളിലെ പൊതു സ്ഥലങ്ങളിലും സ്ഥാപനങ്ങളുടെ അധീനതയിലുള്ള സ്ഥലങ്ങളിലും പൊതു-ജനങ്ങളുടെയും പൊതു ജനപങ്കാളിത്തമുള്ള സംഘടനകളുടെയും

Social Forestry – Village Status	
Community Forest	1%

സഹായത്തോടെ മരങ്ങൾ വെച്ചുപിടിപ്പിച്ച് ജൈവവൈവിധ്യം വർദ്ധിപ്പിക്കുന്നതിനും ആഗോളതാപനം കുറയ്ക്കുന്നതിനും ലക്ഷ്യം വെച്ചുള്ള സംവിധാനമാണ് സാമൂഹിക വനവൽക്കരണം. പെരിങ്ങമ്മല ഗ്രാമപഞ്ചായത്തിൽ മാത്രമാണ് ഇത്തരം പ്രവർത്തനം നടന്നിട്ടുള്ളത് (അനുബന്ധ പട്ടിക 17).

5.28. ചെറുകിട വനഉൽപ്പന്നങ്ങൾ

വനമേഖലകളിൽ വസിക്കുന്ന ഗോത്രവിഭാഗങ്ങളുടെ ഉപജീവനമാർഗ്ഗം പ്രധാനമായും കൃഷിയും വനവിഭവങ്ങളായ തേൻ, വാക്ല, ബാംബു മുതലായവയുമാണ്. അരുവിക്കര, പനവൂർ, വെമ്പായം, അമ്പൂരി, പെരിങ്ങമ്മല, ആര്യനാട്, കുറ്റിച്ചൽ, തൊളിക്കോട്, വിതൂര എന്നീ ഗ്രാമപഞ്ചായത്തുകളിൽ ഇത്തരം ജനവിഭാഗങ്ങൾ വസിച്ചുവരുന്നു. ഇവിടങ്ങളിലായി 314 കുടുംബങ്ങൾ താമസിച്ചു വരുന്നുണ്ട് (അനുബന്ധ പട്ടിക 17).

Minor Forest Produce – Village Status	
Minor Forest Production	11%
Households where livelihood source is MFP	314

5.29. ചെറുകിട വ്യവസായം

സൂക്ഷ്മ ചെറുകിട ഇടത്തരം സംരംഭങ്ങൾ തൊഴിൽ മേഖലയുടെ നട്ടെല്ലാണ്. താരതമ്യേന കുറഞ്ഞ മൂലധന ചെലവിലൂടെ നിരവധി തൊഴിലവസരങ്ങൾ സൃഷ്ടിക്കാൻ ടി മേഖലയ്ക്ക് സാധിക്കും. ഗ്രാമീണ പിന്നാക്കപ്രദേശങ്ങളുടെ വികസനത്തിനും പിന്നാക്ക ജനവിഭാഗങ്ങൾക്കും ശാരീരിക വെല്ലുവിളി നേരിടുന്നവർക്കും തൊഴിൽ നൽകുവാനും അവരെ ശാക്തീകരിക്കുവാനും ഇതിലൂടെ കഴിയും. കൂടാതെ പരമ്പരാഗത വ്യവസായ മേഖലകൾ അഭിവൃദ്ധിപ്പെടുത്തുന്നതിനും ഇത് സഹായിക്കുന്നു. കടീൽ/ചെറുകിട വ്യവസായത്തിന്റെ ഭാഗമായി ഫാബ്രിക്കേഷൻ, നിർമ്മാണ സാമഗ്രികൾ, തുണിത്തരങ്ങൾ, പാൽ അടിസ്ഥാനമാക്കിയുള്ള ഉൽപ്പന്നങ്ങൾ എന്നിവയുമായി ബന്ധപ്പെട്ട പദ്ധതികൾ ഗ്രാമപഞ്ചായത്തുകളിൽ നടപ്പിലാക്കിവരുന്നു. ടി മേഖലയിൽ 66 ഗ്രാമപഞ്ചായത്തുകളിലായി 6,426 കുടുംബങ്ങൾ വിവിധ സംരംഭകത്വ പ്രവർത്തനങ്ങളിൽ ഏർപ്പെട്ടിരിക്കുന്നു (അനുബന്ധ പട്ടിക 17).

Small Scale Industries – Village Status	
Cottage and Small scale units	89%
Household engaged in Cottage and Small scale units	6,426

5.30. മുതിർന്നവരും അനുപചാരിക വിദ്യാഭ്യാസവും

വിവിധ കാരണങ്ങളാൽ ഔപചാരിക വിദ്യാഭ്യാസം തുടരാൻ കഴിയാതെ പോയവർക്ക് തുടർ വിദ്യാഭ്യാസം സാധ്യമാക്കുന്നതിനുള്ള പദ്ധതികൾ ജില്ലയിലെ ഭൂരിഭാഗം ഗ്രാമപഞ്ചായത്തുകളിലും നിലവിലുണ്ട്. 9 ഗ്രാമപഞ്ചായത്തുകളിൽ മാത്രമാണ് അനുപചാരിക വിദ്യാഭ്യാസ സമ്പ്രദായം നിലവിലില്ലാത്തത് (അനുബന്ധ പട്ടിക 12).

Adult and Non- Formal Education Village Status	
Adult Education Centre	81%

5.31. ആരോഗ്യവും പോഷണവും

0 മുതൽ 6 വയസ് വരെയുള്ള 1,28,409 കുട്ടികളുടെ വിവരങ്ങൾ അങ്കണവാടികളിൽ രജിസ്റ്റർ ചെയ്തിട്ടുണ്ട്. ഇതിൽ 1,24,814 കുട്ടികൾക്ക് രോഗപ്രതിരോധ വാക്സിനുകൾ നൽകിയിട്ടുണ്ട്.

Women and Child Development – Village Status	
Children registered in Aanganwadi	1,28,409
% of Pregnant women under ICDS	87%
% of lactating mothers under ICDS	92%
% of Children in ICDS CAS	76%

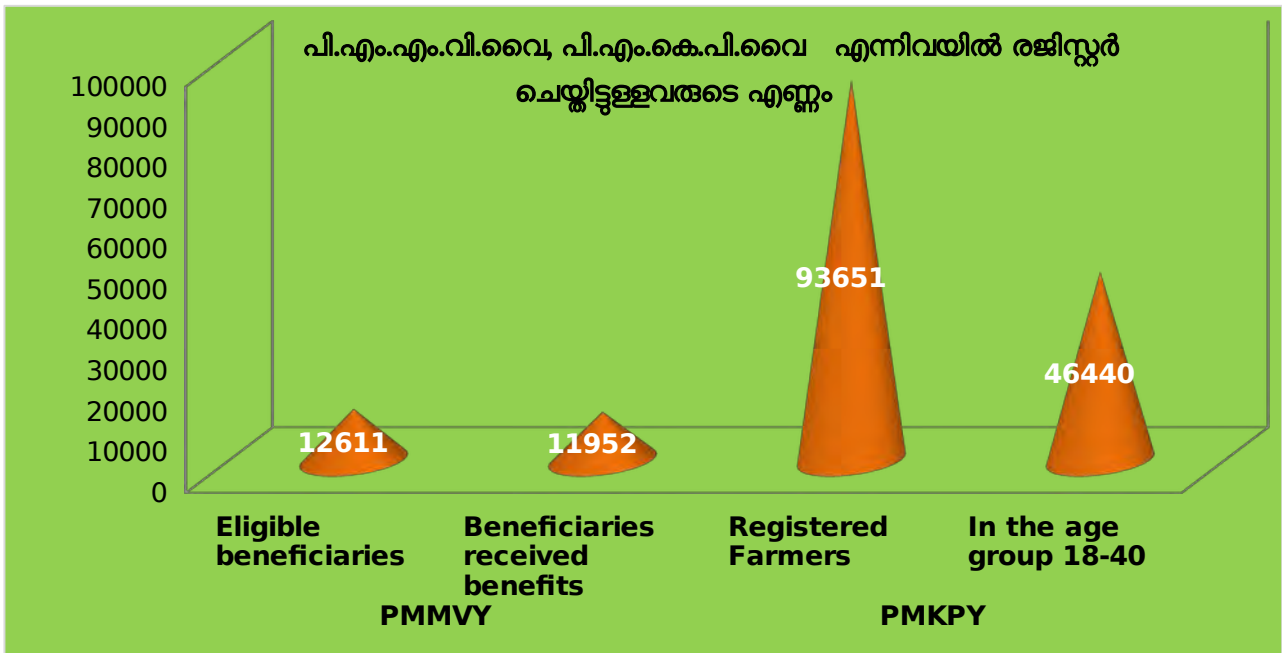
ഗർഭിണികളായ 13,180 പേർക്കും മൂലയൂട്ടുന്ന 13,259 പേർക്കും ഐ സി ഡി എസ് മുഖേന ആനുകൂല്യങ്ങൾ വിതരണം ചെയ്തിട്ടുണ്ട് (അനുബന്ധ പട്ടിക 14).

5.32. സാമൂഹിക സുരക്ഷ

Women and Child Development – Village Status	
% of PMMVY beneficiaries	95%
% of beneficiaries eligible for Health Benefits	50%
% of beneficiaries availing Health Benefits	24%

ഗർഭിണികൾ, മൂലയൂട്ടുന്നവർ എന്നിവരുടെ ആരോഗ്യ പരിപാലനത്തിന് 5,000/- രൂപ ധനസഹായം നൽകുന്ന കേന്ദ്രാവിഷ്കൃത പദ്ധതിയാണ് പ്രധാനമന്ത്രി മാതൃ വന്ദന യോജന. പദ്ധതി ചെലവിന്റെ 60% കേന്ദ്രവും 40% സംസ്ഥാനവും വഹിക്കുന്നു.

വിവിധ ഗ്രാമപഞ്ചായത്തുകളിലായി ടി പദ്ധതിയിൽ ആനുകൂല്യം ലഭിക്കുന്നതിനു അർഹതയുള്ളവരുടെ എണ്ണം 12,611 ഉം ആനുകൂല്യം ലഭിച്ച ഗുണഭോക്താക്കളുടെ എണ്ണം 11,952 ഉം ആണ്. വിവിധ ഗ്രാമപഞ്ചായത്തുകളിലായി കേന്ദ്ര സർക്കാർ ആവിഷ്കരിച്ചതോ സംസ്ഥാന സർക്കാർ ആവിഷ്കരിച്ചതോ ആയ ആരോഗ്യ ഇൻഷുറൻസ് പദ്ധതികളിൽ ഉൾപ്പെടുന്നതിന് അർഹരായവരുടെ 2,85,009 ആണ്. അതിൽ 1,36,591 പേർക്ക് ആനുകൂല്യം ലഭിച്ചിട്ടുള്ളതായി സർവ്വേയിലൂടെ കാണാൻ സാധിച്ചു. പ്രധാനമന്ത്രി കിസാൻ പെൻഷൻ യോജനയിൽ രജിസ്റ്റർ ചെയ്തിട്ടുള്ള 93,651 കർഷകരിൽ 46,440 പേർ 18 - 40 വയസ്സിനുള്ളിൽ വരുന്നവരാണ് (അനുബന്ധ പട്ടിക 18).



5.33. കൃഷിയും ഉപജീവനവും

ജില്ലയിലെ ഗ്രാമപഞ്ചായത്തുകളിലായി കാർഷികവൃത്തി പ്രധാന ഉപജീവനമാർഗ്ഗമായിട്ടുള്ള കുടുംബങ്ങളുടെ എണ്ണം 1,69,541 ആണ്. കൂടാതെ ഇതിൽ ബഹുഭൂരിപക്ഷവും ചെറുകിട കുടുംബങ്ങളാണ്. വിള ഉൽപ്പാദനത്തെ ബാധിക്കുന്ന അസാധാരണ

Agriculture – Village Status	
>50% Farmers under PMKPY	3%
>50% Farmers under PMFBY	1%
>50% Farmers adopted organic farming	11%

സാഹചര്യങ്ങളിൽ നിന്നും കർഷകർക്ക് സുസ്ഥിര വരുമാനം ലഭിക്കുന്നതിന് വിള ഇൻഷുറൻസ് പദ്ധതികൾ മുഖ്യ പങ്ക് വഹിക്കുന്നുണ്ട്. പ്രധാനമന്ത്രി ഫസൽ ബീമാ യോജന (പി എം എഫ് ബി വൈ) ഇൻഷുറൻസ് സ്കീമിൽ രജിസ്റ്റർ ചെയ്തിട്ടുള്ള കർഷകരുടെ എണ്ണം ഗ്രാമപഞ്ചായത്തുകളിൽ വളരെ കുറവായി കാണുന്നു. 2020 ൽ പി എം എഫ് ബി വൈ പദ്ധതിയുടെ അനുകൂല്യം ലഭിച്ച കർഷകരുടെ എണ്ണം 1,696 ആണ്. ഗ്രാമപഞ്ചായത്തുകളിലായി ആകെ 45,702 കർഷകർ ജൈവകൃഷി നടത്തുന്നുണ്ട്. മണ്ണ് പരിശോധന റിപ്പോർട്ട് ലഭ്യമായ കർഷകരുടെ എണ്ണം 14,787 ആണ് **(അനുബന്ധ പട്ടിക 2, 18).**

5.34. ഭരണ കാര്യക്ഷമത (സദ്ഭരണം)

ഭരണ കാര്യക്ഷമത (സദ്ഭരണം) ഓരോ തദ്ദേശസ്വയംഭരണ സ്ഥാപനത്തിന്റേയും മുഖ്യ ലക്ഷ്യങ്ങളിലൊന്നാണ്. അധികാരവികേന്ദ്രീകരണം നടപ്പിലാക്കുക, ജനപങ്കാളിത്തം വർദ്ധിപ്പിച്ച് ഗ്രാമസഭകൾ ശക്തിപ്പെടുത്തുക, ത്രിതല പഞ്ചായത്തുകളുടെ സ്ഥാപനശേഷി, കാര്യശേഷി

Good Governance – Village Status	
Elected representatives oriented under Rashtriya Gram Swaraj Abhiyan	97%
Elected representatives undergone refresher training under RGSA	96%

എന്നിവ വികസിപ്പിക്കുക എന്നിവയാണ് രാഷ്ട്രീയ ഗ്രാമ സ്വരാജ് അഭിയാൻ (ആർ ജി എസ് എ) പദ്ധതിയുടെ മുഖ്യ ലക്ഷ്യങ്ങൾ. പുതുതായി തിരഞ്ഞെടുക്കപ്പെടുന്ന ജനപ്രതിനിധികൾക്ക് ഇതിന്റെ ആശയം ആഴത്തിൽ മനസ്സിലാക്കുന്നതിന് അഭിവിന്യാസ പരിപാടികളും (ഓറിയന്റേഷൻ പ്രോഗ്രാം) തുടർ പരിശീലന പരിപാടികളും എല്ലാ ഗ്രാമപഞ്ചായത്തുകളിലെയും ജനപ്രതിനിധികൾക്ക് ലഭ്യമായിട്ടുണ്ട്.

5.35. ജല പരിപോഷണവും കാര്യക്ഷമതയും

മുഴുവൻ ഗ്രാമപഞ്ചായത്തുകളിലുമായി 2,302.909 ഹെക്ടർ കൃഷി സ്ഥലങ്ങളിൽ മാത്രമായി ഈർപ്പ സാന്നിധ്യം നിലനിർത്തുന്ന ഡ്രിപ്പ് ഇറിഗേഷൻ സംവിധാനവും വെള്ളം നേർത്ത ധൂളിയായി തളിക്കുന്ന സ്പ്രിംഗ്ളർ ഇറിഗേഷൻ സംവിധാനവും മറ്റിതര സൂക്ഷ്മ ജലസേചന രീതികളും നടപ്പാക്കിയിട്ടുണ്ട്. എല്ലാ ഗ്രാമപഞ്ചായത്തുകളിലുമായി ആകെ 3,05,950 കുടുംബങ്ങൾക്ക് കുടിവെള്ളം പൈപ്പ് കണക്ഷനിലൂടെ നൽകിയിട്ടുണ്ട് **(അനുബന്ധ പട്ടിക 6, 18).**

Poverty Alleviation Programme – Village Status	
Area under drip Irrigation	2,303 Ha
Approved Labour Budget (in Cr.)	856.87
Expenditure approved under NRM (in Cr.)	314.13

വനിത ശിശു വികസന മേഖലയുമായി ബന്ധപ്പെട്ട പട്ടികയിലെ **(അനുബന്ധ പട്ടിക 14)** ചുരുക്കം ചില ഗ്രാമപഞ്ചായത്തുകളുടെ സൂചകങ്ങളിൽ ബ്ലോക്ക്തല ഡാറ്റയാണ് സർവ്വേയിലൂടെ ലഭ്യമായിട്ടുള്ളത്. അത്തരം ഗ്രാമപഞ്ചായത്തുകളുടെ വിവിധോന്മുഖങ്ങളായ പ്രത്യേകതകളുടെ അടിസ്ഥാനത്തിൽ ഡാറ്റയെ നിശ്ചിത അനുപാതത്തിൽ വേർതിരിച്ചാണ് ഗ്രാമപഞ്ചായത്ത്തല ഡാറ്റയായി പോർട്ടലിൽ രേഖപ്പെടുത്തിയിട്ടുള്ളത്.

അദ്ധ്യായം 6

സ്കോറും സംയോജിത സൂചികയും

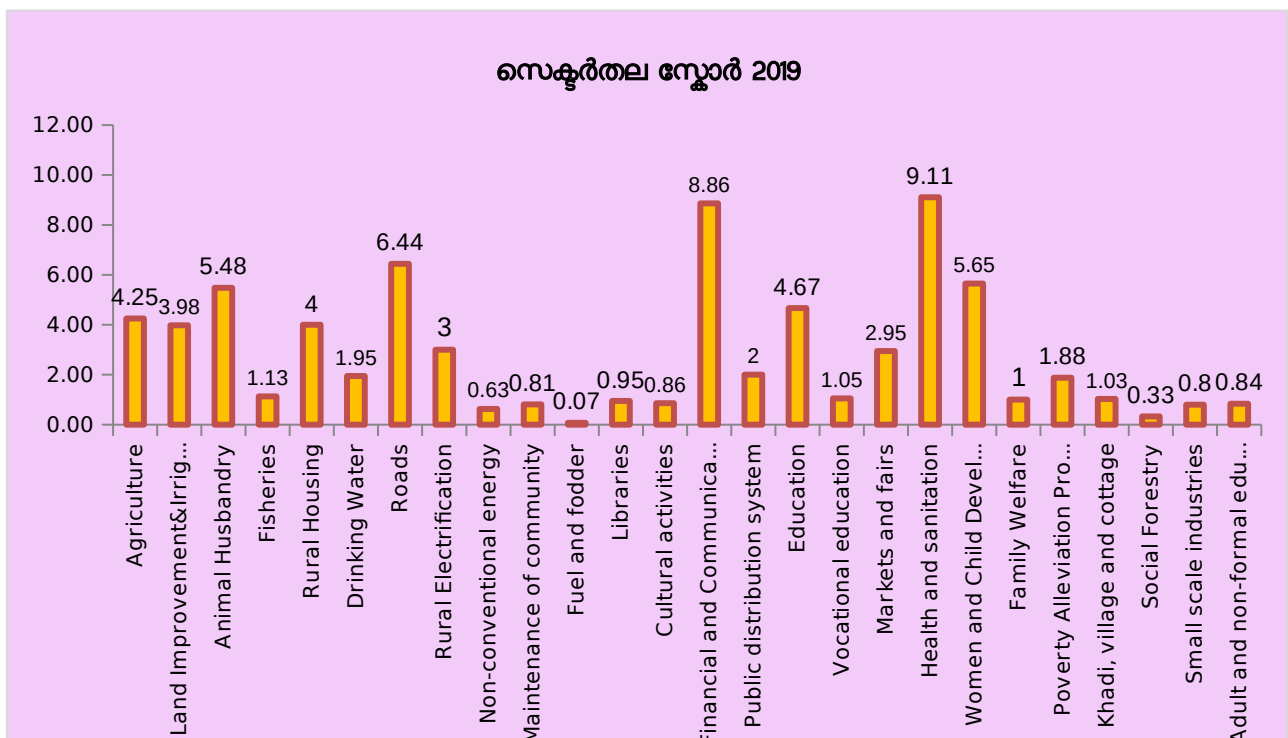
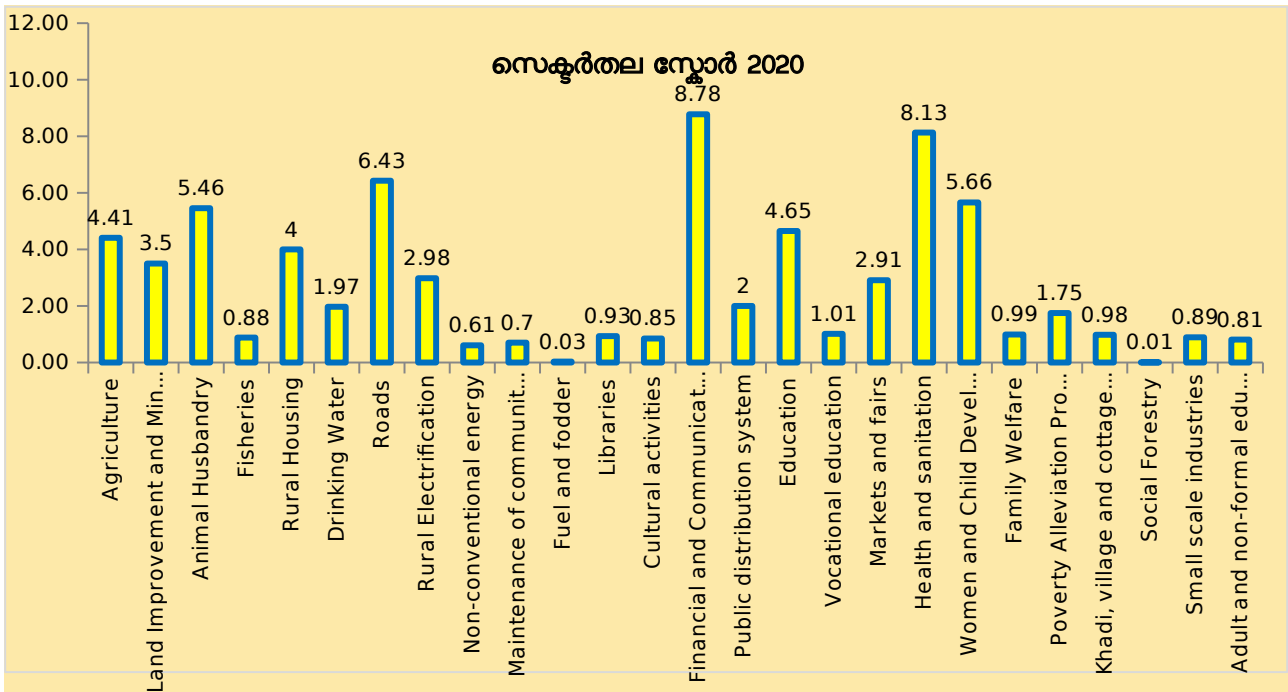
6.1 സെക്ടർതല സ്കോർ

ഓരോ വിഷയ മേഖലകളിലും തിരഞ്ഞെടുത്ത സൂചകങ്ങൾക്ക് ലഭ്യമാകുന്ന സ്കോറുകൾ സമാഹരിക്കുമ്പോൾ ഗ്രാമപഞ്ചായത്തുകളുടെ സെക്ടർതലത്തെ സ്കോർ ലഭ്യമാകും. വിഷയമേഖല വ്യത്യാസമില്ലാതെ എല്ലാ സൂചകങ്ങളുടെയും സ്കോറുകൾ സമാഹരിക്കുമ്പോൾ ഗ്രാമപഞ്ചായത്തുകളുടെ ദേശീയതലത്തെ സ്കോറും ലഭ്യമാകുന്നതാണ്. സെക്ടർ തലത്തിൽ ഗ്രാമപഞ്ചായത്തുകളുടെ സ്കോറുകൾ സമാഹരിക്കുമ്പോൾ നിർദ്ദിഷ്ട ബ്ലോക്കുകളുടെയും ജില്ലകളുടെയും സെക്ടർതല സ്കോറുകൾ ലഭ്യമാകും. ഇപ്രകാരം 2019, 2020 വർഷങ്ങളിൽ വിവിധ സെക്ടറുകളിൽ തിരുവനന്തപുരം ജില്ലയ്ക്ക് ദേശീയതലത്തിൽ ലഭിച്ച സ്കോറുകളുടെ വിവരം ചുവടെ ചേർത്തിട്ടുണ്ട്.

2019, 2020 വർഷത്തെ സെക്ടർതല സ്കോറുകളുടെ വിവരം

Sector Name	District Score	District Score	Variation
	2020	2019	
Agriculture	4.41	4.25	-0.16
Land Improvement and Minor Irrigation	3.5	3.98	0.48
Animal Husbandry	5.46	5.48	0.02
Fisheries	0.88	1.13	0.25
Rural Housing	4	4	0
Drinking Water	1.97	1.95	-0.02
Roads	6.43	6.44	0.01
Rural Electrification	2.98	3	0.02
Non-conventional Energy	0.61	0.63	0.02
Maintenance of Community Assets	0.7	0.81	0.11
Fuel and Fodder	0.03	0.07	0.04
Libraries	0.93	0.95	0.02
Cultural Activities	0.85	0.86	0.01
Financial and Communication Infrastructure	8.78	8.86	0.08
Public Distribution System	2	2	0
Education	4.65	4.67	0.02
Vocational Education	1.01	1.05	0.04
Markets and Fairs	2.91	2.95	0.04
Health and Sanitation	8.13	9.11	0.98
Women and Child Development	5.66	5.65	-0.01
Family Welfare	0.99	1	0.01

Poverty Alleviation Programme	1.75	1.83	0.08
Khadi, Village and Cottage Industries	0.98	1.03	0.05
Social Forestry	0.01	0.33	0.32
Small Scale Industries	0.89	0.8	-0.09
Adult and Non-formal Education	0.81	0.84	0.03
Total	71.32	73.67	2.35



ജില്ലാതലത്തിൽ 2020 വർഷത്തെ സെക്ടർതല സ്കോറുകൾ പരിശോധിക്കുമ്പോൾ വിവിധ മേഖലകളിൽ 2019 വർഷത്തെ അപേക്ഷിച്ച് കുറവുണ്ടായതായി കാണാവുന്നതാണ്. രണ്ട് വർഷങ്ങളിലെയും ചോദ്യാവലി ഒന്നുതന്നെയായിരുന്നുവെങ്കിലും അടിസ്ഥാന സൗകര്യങ്ങളുമായി ബന്ധപ്പെട്ടുള്ള ചില സൂചകങ്ങളുടെ നിർവചനം സ്ഥൂലപ്പെടുത്തിയത് ചില വ്യതിയാനങ്ങൾക്ക് കാരണമായിട്ടുണ്ട്. അതോടൊപ്പം പ്രാദേശിക സവിശേഷതകളും ജനസംഖ്യാപരമായ ഘടകങ്ങളും മറ്റു സാഹചര്യങ്ങളും വ്യതിയാനത്തിന് കാരണമായിട്ടുണ്ട്. വ്യതിയാനം സ്പഷ്ടീകരിക്കുന്നതിന് സൂചകങ്ങളെ അടിസ്ഥാനമാക്കി ഗ്രാമപഞ്ചായത്ത് തലത്തിൽ വിശദമായ പഠനം ആവശ്യമാണ്. സൂക്ഷ്മതല ഡാറ്റ ലഭ്യമല്ലാത്തതിനാൽ ഇത് സംബന്ധിച്ച് കൂടുതൽ വിശകലനം നിലവിൽ പ്രായോഗികമല്ല.

6.2 സംയോജിത സൂചികയും റാങ്കും

സർവ്വേ ചോദ്യാവലിയുടെ പാർട്ട് ബി യിൽ ആരോഗ്യവും പോഷണവും, സാമൂഹ്യ സുരക്ഷ, കൃഷിയും ഉപജീവനവും, ഭരണ കാര്യക്ഷമത, ജലപരിപാലനം എന്നീ മേഖലകളിലെ വിവിധങ്ങളായ സൂചകങ്ങൾക്ക് ഗ്രാമപഞ്ചായത്തുകൾ നേടിയ പുരോഗതിയുടെയും നിലനിൽക്കുന്ന കുറവുകളുടെയും അടിസ്ഥാനത്തിൽ സ്കോറുകൾ നൽകുന്നു. ഇങ്ങനെ ഓരോ സൂചകങ്ങൾക്കും ലഭിക്കുന്ന സ്കോറുകൾ സമന്വയിപ്പിച്ച് ഓരോ ഗ്രാമപഞ്ചായത്തുകൾക്കും ദേശീയതലത്തിൽ സംയോജിത സ്കോറും അതിന്റെ അടിസ്ഥാനത്തിൽ സംയോജിത റാങ്കും നിശ്ചയിക്കുന്നു. ഓരോ സൂചകത്തിനും കിട്ടുന്ന സ്കോറുകളുടെ ശരാശരിയാണ് സംയോജിത സ്കോർ.

സംയോജിത സൂചിക തയ്യാറാക്കുമ്പോൾ ഗ്രാമപഞ്ചായത്തുകളുടെ പ്രാദേശിക വ്യത്യാസങ്ങളും കണക്കിലെടുക്കുന്നുണ്ട്. പ്രതിശീർഷ വരുമാനത്തിന്റെ അടിസ്ഥാനത്തിൽ ദേശീയതലത്തിൽ ഗ്രാമപഞ്ചായത്തുകളെ മൂന്ന് വിഭാഗങ്ങളായി തരം തിരിച്ചു കൊണ്ട് ഓരോ വിഭാഗത്തിലെയും സൂചകങ്ങൾക്ക് പരമാവധി സ്കോറും കുറഞ്ഞ സ്കോറും നിശ്ചയിച്ചിട്ടുണ്ട്. സംയോജിത സൂചിക തയ്യാറാക്കുന്ന രീതി ശാസ്ത്രം **അനുബന്ധം III** ൽ നൽകിയിട്ടുണ്ട്. ദേശീയതലത്തിൽ തിരുവനന്തപുരം ജില്ലയിലെ ഗ്രാമപഞ്ചായത്തുകൾ കരസ്ഥമാക്കിയ സംയോജിത സ്കോറും റാങ്കും ചുവടെ പട്ടികയിൽ കൊടുത്തിട്ടുണ്ട്.

ദേശീയതലത്തിൽ ഗ്രാമപഞ്ചായത്തുകളുടെ സംയോജിത സ്കോറും റാങ്കും

SL No	Grampanchayat Name	Composite Index	Composite Index Rank
1	MANICKAL	0.80	2194
2	AMBOORI	0.79	3064
3	POTHENCODE	0.77	4534
4	NELLANAD	0.76	5268
5	KANJIRAMKULAM	0.75	7050
6	VITHURA	0.74	7838
7	KOTTUKAL	0.74	8004
8	VAMANAPURAM	0.74	8007
9	ARUVIKKARA	0.74	8878

10	PAZHAYAKUNNUMMEL	0.73	9749
11	CHENKAL	0.73	9773
12	VELLARADA	0.72	11734
13	ANDOORKONAM	0.72	12885
14	MARANALLOOR	0.72	13475
15	ATHIYANNOOR	0.71	14257
16	CHEMMARUTHY	0.71	15697
17	MADAVOOR	0.70	16727
18	PALLICKAL	0.70	17068
19	KARUMKULAM	0.70	17093
20	KARODE	0.69	19924
21	VETTOOR	0.69	20834
22	OTTOOR	0.69	20910
23	PERUMKADAVILA	0.69	21220
24	VEMBAYAM	0.69	21263
25	OTTASEKHARAMANGALAM	0.69	21488
26	VILAPPIL	0.69	22004
27	THOLICODE	0.68	22587
28	PULLAMPARA	0.68	22979
29	VILAVOORKKAL	0.68	23751
30	VAKKOM	0.68	23878
31	KOLLAYIL	0.68	24817
32	PALLICHAL	0.67	26210
33	ANJUTHENGU	0.67	26465
34	VENGANOOR	0.67	26988
35	KULATHOOR	0.67	27303
36	NAGAROOR	0.67	27432
37	BALARAMAPURAM	0.67	27768
38	KALLIYOOR	0.67	28051
39	PERINGAMALA	0.67	29015
40	KUTTICHAL	0.66	29515
41	PANAVOOR	0.66	30132
42	POOVACHAL	0.66	30139
43	THIRUPURAM	0.66	31183
44	KARAKULAM	0.66	31323
45	EDAVA	0.66	32168
46	MANGALAPURAM	0.66	32235
47	KILIMANOOR	0.66	32574
48	PULIMATH	0.66	32665
49	UZHAMALACKAL	0.66	33342
50	MALAYINKEEZH	0.65	33925
51	ARYANAD	0.65	34617

52	ANAD	0.65	36000
53	KUNNATHUKAL	0.65	36223
54	PARASSALA	0.65	36468
55	ELAKAMON	0.64	37564
56	CHERUNNIYOOR	0.64	37865
57	MUDAKKAL	0.64	38412
58	KARAVARAM	0.64	38618
59	KADINAMKULAM	0.64	38873
60	AZHOOR	0.64	39477
61	ARYANCODE	0.64	39912
62	POOVAR	0.63	42997
63	KALLIKKADU	0.63	43481
64	CHIRAYINKEEZHU	0.63	44861
65	VELLANAD	0.63	45768
66	KIZHUVILAM	0.62	46765
67	MANAMBOOR	0.62	46883
68	NANNIYODE	0.61	53401
69	KADAKKAVOOR	0.61	55673
70	KATTAKKADA	0.60	57686
71	KALLARA	0.60	58716
72	NAVAIKULAM	0.56	82365
73	PANGODE	0.55	86558

സംയോജിത സൂചികാ റാങ്ക് ശ്രേണിയും ഗ്രാമപഞ്ചായത്തുകളുടെ എണ്ണവും

Range of composite Index Rank	No. of Gramapanchayaths
1000 - 10000	11
10001 - 20000	9
20001 - 30000	20
30001 - 40000	21
40001 - 50000	6
50001 - 60000	4
60001 - 70000	0
80000 - 90000	2
Total	73

അദ്ധ്യായം 7 വികസന വിടവുകൾ

ഗ്രാമീണ മേഖലകളുടെ വികസനത്തിന് പ്രാദേശിക സർക്കാരുകൾ നടത്തുന്ന ഗുണപരമായ ഇടപെടലുകൾക്ക് ദിശാബോധം നൽകുന്നതിനും കുറവുകൾ കണ്ടെത്തി അവ പരിഹരിക്കുന്നതിനും മികച്ച മാതൃകകൾ സൃഷ്ടിക്കുന്നതിനും ഏറ്റെടുക്കുന്ന വികസന പദ്ധതികളിൽ വിവിധ തട്ടുകൾ തമ്മിലുള്ള സംയോജനം ഉറപ്പുവരുത്തുന്നതിനുമുള്ള ഒരു ചാലകശക്തിയായി ഗ്രാമപഞ്ചായത്ത് വികസന പദ്ധതി രൂപീകരണം പരിണമിച്ചിട്ടുണ്ട്. സർവതല സ്പർശിയായ തരത്തിൽ ഗ്രാമപഞ്ചായത്ത് വികസന പദ്ധതി തയ്യാറാക്കുന്നതിന് വിവിധ മേഖലകളിലെ വിദഗ്ദ്ധരുടെ പ്രായോഗിക നിർദ്ദേശങ്ങളും മെച്ചപ്പെട്ട സാമൂഹിക ഇടപെടലും പൊതുജനപങ്കാളിത്തവും അനിവാര്യമാണ്. പ്രാദേശിക തലത്തിൽ ഓരോ മേഖലയും നേരിടുന്ന പ്രധാന വെല്ലുവിളികൾ, വികസനത്തിലെ നിലവിലുള്ള വിടവുകൾ, വികസനം മെച്ചപ്പെടുത്തുന്നതിനുള്ള സാധ്യതകൾ എന്നിവ തിരിച്ചറിയേണ്ടതും എല്ലാ ജനവിഭാഗങ്ങളുടെയും സാമൂഹിക സാമ്പത്തിക വികസനം അഭിവൃദ്ധിപ്പെടുത്തുന്നതിനുമുള്ള പദ്ധതികൾ ആവിഷ്കരിക്കേണ്ടതുമാണ്. ഇതിന് പിൻബലമേകുന്ന സമഗ്രമായ സ്ഥിതിവിവരക്കണക്കുകൾ ലഭ്യമാക്കി അവയുടെ ആഴത്തിലുള്ള വിശകലനത്തിലൂടെ പദ്ധതികളുടെ ഗുണനിലവാരം മെച്ചപ്പെടുത്തി ഫലപ്രാപ്തി കൈവരിക്കാവുന്നതാണ്.

വാർഷിക പദ്ധതി രൂപീകരണത്തിന് മുന്നോടിയായി സ്ഥിതിവിവരക്കണക്കുകൾ ലഭ്യമാക്കുന്നതിന്റെ ഭാഗമായി എല്ലാവർഷവും ദേശവ്യാപകമായി ഗ്രാമപഞ്ചായത്തുകളിൽ മിഷൻ അന്വേഷണ കർമ്മ പദ്ധതിയുടെ ഭാഗമായി സർവ്വേ നടത്തിവരുന്നു. വിവിധങ്ങളായ വിഷയങ്ങളെ ആസ്പദമാക്കിയുള്ള സർവ്വേ ചോദ്യാവലിയുടെ സഹായത്തോടെ ശേഖരിച്ച്, പോർട്ടലിൽ അപ്ലോഡ് ചെയ്യുന്ന വിവരങ്ങളെ ആധാരമാക്കി വിവിധ മേഖലകളിലെ സൂചകങ്ങളിൽ നിലനിൽക്കുന്ന വികസന വിടവുകളെ ക്രിട്ടിക്കൽ ഗ്യാപ്പ്, മോഡറേറ്റ് ഗ്യാപ്പ് എന്നിങ്ങനെ വേർതിരിച്ചു കൊണ്ടുള്ള റിപ്പോർട്ടുകൾ പോർട്ടലിൽ നിന്നും ജനറേറ്റ് ചെയ്യാവുന്നതാണ്. ഈ ഗ്യാപ്പ് റിപ്പോർട്ടുകളിലെ വികസന വിടവുകൾ പരിഹരിക്കുന്നതിനുള്ള പദ്ധതികൾ ഗ്രാമപഞ്ചായത്ത് വികസന പദ്ധതിയിൽ ഉൾപ്പെടുത്തേണ്ടതുണ്ട്.

എന്നാൽ ടി റിപ്പോർട്ടുകളിൽ വിടവുകളായി ഉയർത്തി കാണിക്കുന്ന തലങ്ങളിൽ നടപ്പാക്കേണ്ട പദ്ധതികൾ ഒരു പക്ഷേ പ്രസ്തുത ഗ്രാമപഞ്ചായത്തിന്റെ സാമൂഹിക സാമ്പത്തിക സാഹചര്യത്തിൽ അനിവാര്യമാകണമെന്നില്ല. ആകയാൽ വിടവുകൾ ഉള്ളതായി കാണുന്ന വിഷയമേഖലകളിലെ സൂചകങ്ങളിൽ വിശദമായ വിശകലനത്തിലൂടെ ആവശ്യമായ പദ്ധതികൾക്ക് രൂപം നൽകേണ്ടതുണ്ട്. ഒരേ മേഖലകളിൽ ക്രിട്ടിക്കൽ ഗ്യാപ്പ് കാണിക്കുന്ന ഗ്രാമപഞ്ചായത്തുകളിൽ അവയ്ക്ക് തുല്യപ്രാധാന്യം ഉണ്ടാകണമെന്നില്ല. ആകയാൽ വിടവുകൾ സംബന്ധിച്ച് ഗ്രാമപഞ്ചായത്ത് തലത്തിൽ സൂചകങ്ങളെ അടിസ്ഥാനമാക്കി സൂക്ഷ്മതലങ്ങളിൽ വിശദമായ പഠനം അനിവാര്യമാണ്. ആകയാൽ ടി റിപ്പോർട്ടിൽ വികസന വിടവുകൾ സംബന്ധിച്ചുള്ള കൂടുതൽ വിശകലനത്തിലേക്ക് കടക്കുന്നില്ല. അതേസമയം കേന്ദ്ര സർക്കാർ രൂപം നൽകിയിട്ടുള്ള മാനദണ്ഡപ്രകാരം വിവിധ മേഖലകളിൽ ക്രിട്ടിക്കൽ ഗ്യാപ്പ്, മോഡറേറ്റ് ഗ്യാപ്പ് കാണിക്കുന്ന ഗ്രാമപഞ്ചായത്തുകളുടെ എണ്ണം സംബന്ധിച്ച വിവരം പട്ടികയിൽ പരാമർശിച്ചിട്ടുണ്ട്. ഗ്രാമപഞ്ചായത്തുകളുടെ മേഖല തിരിച്ചുള്ള ഗ്യാപ്പ് റിപ്പോർട്ട് വിവരം **അനുബന്ധ പട്ടിക 20** ലും ഗ്യാപ്പ് നിർണ്ണയ രീതി **അനുബന്ധം II** ലും കാണാവുന്നതാണ്.

വിഷയ മേഖലകളിലെ സൂചകങ്ങളിൽ ക്രിട്ടിക്കൽ ഗ്യാപ്പ്, മോഡറേറ്റ് ഗ്യാപ്പ് കാണിക്കുന്ന
ഗ്രാമപഞ്ചായത്തുകളുടെ വിവരം

Category of Sectors	Number of Panchanchayaths having	
	Critical Gap	Moderate Gap
Agriculture	65	7
Land Improvement and Minor Irrigation	73	0
Animal Husbandry	66	0
Fisheries	40	12
Rural Housing	73	0
Drinking Water	0	67
Roads	19	43
Rural Electrification	1	0
Non- Conventional Energy	23	2
Maintenance of Community Assets	0	0
Fuel and Fodder	71	0
Libraries	1	0
Cultural Activities	5	35
Financial and Communication Infrastructure	73	0
Public Distribution System	0	0
Education	0	29
Vocational Education	9	29
Markets and Fairs	1	3
Health and Sanitation	66	2
Women and Child Development	14	15
Family Welfare	1	4
Poverty Alleviation Programme	33	36
Khadi, Village and Cottage Industries	72	0
Social Forestry	72	0
Minor Forest Produce	64	0
Small Scale Industries	7	0
Adult and Non-Formal Education	9	0
Health and Nutrition	34	18
Social Security	68	1
Agriculture and Livelihood	73	0
Good Governance	3	1
Water Management and Efficiency	70	2

2020 ൽ ദേശീയതലത്തിൽ നടന്ന മിഷൻ അന്ത്യോദയ വാർഷിക സർവ്വേയുടെ അടിസ്ഥാനത്തിൽ രൂപം നൽകിയിട്ടുള്ള ഗ്യാപ്പ് അസൈസ്സ്മെന്റ് മാതൃക പ്രകാരം ഗ്രാമപഞ്ചായത്തുകളിൽ വിവിധ തലങ്ങളിൽ നിലനിൽക്കുന്ന ക്രിട്ടിക്കൽ ഗ്യാപ്പ്, മോഡറേറ്റ് ഗ്യാപ്പ് സംബന്ധിച്ച കൂടുതൽ വിവരം <https://missionantyodaya.nic.in/preloginGapOfGp2020.html> എന്ന ലിങ്കിൽ നിന്നും ഉപയോക്താക്കൾക്ക് ലഭ്യമാകുന്നതാണ്.

ഉപസംഹാരം

കേന്ദ്ര സർക്കാർ ദേശീയതലത്തിൽ നടപ്പാക്കിവരുന്ന ഗ്രാമപഞ്ചായത്ത് വികസന പദ്ധതി (ജി.പി.ഡി.പി) യുടെ മാതൃക കേരളം രണ്ടര ദശാബ്ദക്കാലം മുമ്പ് നടപ്പിലാക്കിയ ജനകീയാസൂത്രണമാണ്. ഇതിലൂടെ തദ്ദേശ സ്വയംഭരണ സ്ഥാപനങ്ങളുടെ ആസൂത്രണ പ്രക്രിയയിൽ പങ്കാളിത്ത സ്വഭാവം പരിപോഷിപ്പിക്കുന്നതിനും അതിലൂടെ വിഭവങ്ങളുടെ മികച്ച രീതിയിലുള്ള വിനിയോഗം സാധ്യമാക്കുന്നതിനും കഴിഞ്ഞിട്ടുണ്ട്. സുസ്ഥിര വികസന ലക്ഷ്യം കൈവരിക്കുന്നതിന് ഗ്രാമങ്ങളിലെ വിവിധ മേഖലകളിൽ നിലനിൽക്കുന്ന വികസന വിടവുകൾ കണ്ടെത്തുന്നതിനും അവ പരിഹരിക്കുന്നതിനുമുള്ള പദ്ധതികൾക്ക് രൂപം നൽകുവാൻ സഹായകരമാകുന്ന സ്ഥിതിവിവരക്കണക്കുകളുടെ ശേഖരണമാണ് മിഷൻ അന്വേഷണ വാർഷിക സർവ്വേ.

മിഷൻ അന്വേഷണ സർവ്വേയിലൂടെ കണ്ടെത്തുന്ന വികസന പോരായ്മകൾ നികത്തുന്നതിനായുള്ള പദ്ധതികൾക്ക് തദ്ദേശ സ്വയംഭരണ സ്ഥാപനങ്ങൾ മുൻഗണന നൽകണമെന്ന് സംസ്ഥാന സർക്കാർ പുറപ്പെടുവിച്ചിട്ടുള്ള പദ്ധതി ആസൂത്രണ മാർഗ്ഗനിർദ്ദേശങ്ങളിൽ പരാമർശിച്ചിട്ടുണ്ട്. ഇതിനായി സർവ്വേ കണ്ടെത്തലുകൾ വിശകലനം ചെയ്തുകൊണ്ടുള്ള റിപ്പോർട്ടുകൾ തയ്യാറാക്കി വിവിധ തലങ്ങളിൽ വിശദമായ ചർച്ചകൾ സംഘടിപ്പിക്കേണ്ടതും ഗ്രാമസഭാ യോഗങ്ങളിൽ അവതരിപ്പിച്ച് ചർച്ചയ്ക്ക് വിധേയമാക്കണമെന്നും മാർഗ്ഗനിർദ്ദേശത്തിൽ വ്യക്തമാക്കിയിട്ടുണ്ട്.

മിഷൻ അന്വേഷണ ദൗത്യത്തിന് രൂപം കൊടുത്തുകൊണ്ട് കേന്ദ്ര സർക്കാർ വിഭാവനം ചെയ്തിട്ടുള്ള വിഭവസംയോജനത്തിലൂടെയുള്ള ഗ്രാമങ്ങളുടെ പരിവർത്തനം എന്നതിനർത്ഥം ഗ്രാമീണ ജനതയുടെയും ഗ്രാമ പ്രദേശങ്ങളുടെയും സുസ്ഥിര വികസനം യാഥാർത്ഥ്യമാക്കുകയെന്നതാണ്. 2021 - 22 വർഷത്തെ ഗ്രാമപഞ്ചായത്ത് വാർഷികപദ്ധതി രൂപീകരണത്തിന് മുന്നോടിയായി 2020 വർഷത്തെ മിഷൻ അന്വേഷണ സർവ്വേ തിരുവനന്തപുരം ജില്ലയിലെ എല്ലാ ഗ്രാമപഞ്ചായത്തുകളിലും നടത്തിയിരുന്നു. സർവ്വേയിലെ കണ്ടെത്തലുകളുടെ അടിസ്ഥാനത്തിൽ പ്രായോഗികവും ശാസ്ത്രീയവുമായ കർമ്മപദ്ധതികൾ ആവിഷ്കരിച്ച് നടപ്പാക്കുന്നതിലൂടെ വരും വർഷങ്ങളിൽ വിടവ് ഇല്ലായ്മ ചെയ്യുന്നതിന് ഈ ക്രോഡീകരണ റിപ്പോർട്ട് പ്രയോജനപ്പെടുമെന്ന് കരുതുന്നു.



INDEX

Table No.	Sector Name	Page No.
Table 1	Basic Parameters	43 - 45
Table 2	Agriculture	46 - 48
Table 3	Land Improvement and Minor Irrigation	49 - 51
Table 4	Animal Husbandry, Fisheries	52 - 54
Table 5	Rural Housing	55 - 57
Table 6	Drinking Water	58 - 60
Table 7	Roads	61 - 63
Table 8	Rural Electrification	64 - 66
Table 9	Maintenance of Community Assets, Cultural Activities	67 - 69
Table 10	Financial and Communication Information	70 - 72
Table 11	Public Distribution System, Markets & Fairs	73 - 75
Table 12	Education	76 - 78
Table 13	Health and Sanitation	79 - 81
Table 14	Women and Child Development	82 - 84
Table 15	Family Welfare, Social Welfare, Welfare of Weaker Sections	85 - 87
Table 16	Poverty Alleviation Programme	88 - 90
Table 17	Khadi, Village & Cottage, Small Scale Industries, Social Forestry, Minor Forest Produce, Fuel and Fodder	91 - 93
Table 18	Health and Nutrition, Social Security, Agriculture and Livelihoods, Water Management and Efficiency	94 - 96
Table 19	Sector wise Average Score : Block Panchayath Level	97
Table 20	Gap Reports : Sector wise	98 - 101

Table No : 1		Sector Name : Basic Parameters								
SI No.	Block Name	SI No	Panchayath Name	SI No.	Village/Part Village Name	Village Count	Total Households	Population		
								Male	Female	Total
1	Athiyannoor	1	Athiyannoor	1	Athiyannoor	1	7166	13032	13941	26973
		2	Kanjiramkulam	2	Kanjiramkulam	1	5197	9795	10107	19902
		3	Karumkulam	3	Karumkulam	1	6255	13506	13975	27481
		4	Kottukal	4	Kottukal	1	11725	23202	23713	46915
		5	Venganoor	5	Venganoor	1	9277	17728	18235	35963
Block Total		5	39620	77263	79971	157234
2	Chirayinkeezh	6	Anjuthengu	6	Anjuthengu	1	6827	11098	12516	23614
		7	Chirayinkeezh	7	Chirayinkeezh	2	7510	13944	15963	29907
				8	Sarkara					
		8	Kadakkavoor	9	Kadakkavoor,	2	6354	10415	12740	23155
				10	Keezhattingal(P)					
		9	Kizhuvilam	11	Kizhuvilam(P)	2	7649	13908	16862	30770
				12	Kunthallur					
		10	Mudakal	13	Elamba	4	12508	17756	20842	38598
				14	Edakkode(P)					
				15	Avananvancherry(P)					
16	Mudackal									
11	Vakkom	17	Vakkom	1	4280	7058	9475	16533		
Block Total		12	45128	74179	88398	162577
3	Kilimanoor	12	Karavaram	18	Karavaram	2	7802	14043	16617	30660
				19	Alamcode(P)					
		13	Kilimanoor	20	Kilimanoor	1	7043	9435	11080	20515
		14	Madavoor	21	Madavoor	1	5366	9790	11328	21118
		15	Nagaroor	22	Vellallur	2	8602	12186	14326	26512
				23	Nagaroor					
		16	Navaikulam	24	Navaikulam	2	10222	18658	22044	40702
				25	Kudavoor					
		17	Pallickal	26	Pallickal	1	4261	7823	9050	16873
18	Pulimath	27	pulimath	2	6578	14875	17418	32293		
		28	Koduvazhannoor							
19	Pazhayakunnumel	29	Pazhayakunnumel	1	8570	11289	13319	24608		
Block Total		12	58444	98099	115182	213281
4	Nedumangad	20	Anad	30	Anad	1	8339	15143	16544	31687
		21	Aruvikkara	31	Aruvikkara	2	9766	18205	19371	37576
				32	Karakulam(P)					
		22	Karakulam	33	Vattappara(P)	2	12638	23735	25292	49027
34	Karakulam(P)									

		23	Panavoor	35	Panavoor	1	5253	9597	10751	20348
		24	Vembayam	36	Thekkada	3	9883	18467	20163	38630
				37	Vembayam					
				38	Vattappara(P)					
	Block Total	9	45879	85147	92121	177268
5	Nemom	25	Balaramapuram	39	Balaramapuram	1	8967	17733	18401	36134
		26	Kalliyoor	40	Kalliyoor	1	13482	20178	20738	40916
		27	Malayinkeezhu	41	Malayinkeezhu	1	9684	18250	19100	37350
		28	Maranalloor	42	Maranalloor	1	9679	17816	18734	36550
		29	Pallichal	43	Pallichal	1	13762	26490	27371	53861
		30	Vilappil	44	Vilappil	1	9515	17595	18617	36212
		31	Vilavoorkkal	45	Vilavoorkkal	1	8275	15647	16114	31761
	Block Total	7	73364	133709	139075	272784
6	Parassala	32	Chenkai	46	Chenkai	1	9549	18047	18844	36891
		33	Karode	47	Karode	1	8041	15651	16267	31918
		34	Kulathoor	48	Kulathoor	1	7753	16017	16377	32394
		35	Parassala	49	Parasuvaikal	2	12780	25437	26357	51794
				50	Parassala					
		36	Poovar	51	Poovar	1	4543	9582	10046	19628
37	Thirupuram	52	Thirupuram	1	4776	9150	9573	18723		
	Block Total	7	47442	93884	97464	191348
7	Perumkadavila	38	Amboori	53	Vazhichal(P)	2	4238	7696	8224	15920
				54	Amboori					
		39	Aryancode	55	Keezhavoor	1	6387	11737	12261	23998
		40	Kallikkad	56	Kallikkad	2	5583	6908	8449	15357
				57	Vazhichal(P)					
		41	Kollayil	58	Kollayil	1	6610	12221	12856	25077
		42	Kunnathukal	59	Anavoor(P)	2	11003	20930	21917	42847
				60	Kunnathukal(P)					
		43	Ottasekharamangalam	61	Ottasekharamangalam	1	5077	9038	9756	18794
		44	Perumkadavila	62	Perumkadavila	1	6311	11495	12085	23580
45	Vellarada	63	Vellarada	3	12726	24405	25195	49600		
		64	Kunnathukal(P)							
		65	Anavoor(P)							
	Block Total	13	57935	104430	110743	215173
8	Pothencode	46	Andoorkonam	66	Andoorkonam(P)	2	7368	15952	15806	31758
				67	Pallipuram					
		47	Azhoor	68	Azhoor	1	6573	12386	15004	27390
		48	Kadinamkulam	69	Kadinamkulam	2	10545	22044	24432	46476
				70	Meenamkulam					
49	Mangalapuram	71	Melthonnakkal(P)	2	9197	17358	20234	37592		
				72	Veiloor					

		50	Pothencode	73	keezhthonnackal					
				74	Melthonnackal(P)					
				75	Andoorkonam(P)	4	6911	13339	14107	27446
				76	Ayirooppara					
		Block Total	11	40594	81079	89583	170662
9	Vamanapuram	51	Kallara	77	Kallara	1	6981	11848	13996	25844
		52	Manickal	78	Koliyacode	2	9826	17963	19943	37906
				79	Manickal					
		53	Nanniyode	80	Peringammala	3	6945	11801	13448	25249
				81	Palode					
				82	Kurupuzha					
		54	Nellanad	83	Nellanad	1	6585	12190	13791	25981
		55	Pangode	84	Pangode	1	7786	13511	15528	29039
		56	Peringammala	85	Thennoor (P)	1	12176	13554	17256	30810
57	Pullampara	86	Pullampara	1	5570	10111	11706	21817		
58	Vamanapuram	87	Vamanapuram	1	5645	9653	11385	21038		
		Block Total	11	61514	100631	117053	217684
10	Varkala	59	Chemmaruthy	88	Chemmaruthy	1	8238	14751	17693	32444
		60	Cherunniyur	89	Cherunniyoor	1	4597	8038	10076	18114
		61	Edava	90	Edava	1	5940	11486	14508	25994
		62	Elakamon	91	Ayiroor	1	6657	11413	13894	25307
		63	Manamboor	92	Manamboor	1	6162	10412	12786	23198
		64	Ottoor	93	Ottoor	1	3707	7234	8851	16085
		65	Vettor	94	Vettoor	1	4097	8371	10333	18704
		Block Total	7	39398	71705	88141	159846
11	Vellanad	66	Aryanad	95	Aryanad	1	7086	12491	13870	26361
		67	Kattadaka	96	Kulathummal	1	10952	19838	20610	40448
		68	Kuttichal	97	Mannoorkara	1	8042	8682	9661	18343
				98	Perumkulam	2	11818	22204	23382	45586
		99	Veeranakavu							
		70	Tholicode	100	Tholicode(P)	1	8156	14925	16859	31784
		71	Uzhamalackal	101	Uzhamalackal	1	5850	10322	11150	21472
		72	Velland	102	Vellanad	1	7575	13923	14744	28667
73	Vitura	103	Tholicode(P)	2	6721	11481	12869	24350		
		104	Vithura							
		Block Total	10	66200	113866	123145	237011
		District Total	104	575518	1033992	1140876	2174868

Table No : 2		Sector Name : Agriculture												
Gramapanchayath Name	No. of Villages	Total Households	Total No. of HHs engaged majorly		Availability various facilities - Village Count									
			In Farm activities	In Non-Farm activities	Government seed centres- GP	Watershed Development Project	Community Rain Water Harvesting System	Farmers Collective- FPOs	Farmers Collective- PACS	Farmers Collective-Both	Farmers Collective-Not Available	Warehouse for Food Grain Storage	Primary Processing facilities	Custom Hiring Centre
Athiyanloor	1	7166	1613	5074	1	1	1	0	1	0	0	0	0	1
Kanjiramkulam	1	5197	1239	2918	1	1	1	1	0	0	0	0	0	1
Karumkulam	1	6255	2513	3425	1	1	1	0	1	0	0	0	0	1
Kottukal	1	11725	2799	8458	1	1	1	1	0	0	0	0	0	1
Venganoor	1	9277	1347	3008	1	0	1	0	1	0	0	0	0	1
Athiyanloor Block Total	5	39620	9511	22883	5	4	5	2	3	0	0	0	0	5
Anjuthengu	1	6827	423	6404	0	1	1	0	0	1	0	0	0	1
Chirayinkeezhu	2	7510	281	7229	1	2	1	0	0	2	0	0	0	1
Kadakkavoor	2	6354	2010	4231	0	2	2	1	0	1	0	0	0	2
Kizhuvilam	2	7649	2720	3985	1	0	2	0	1	1	0	1	1	2
Mudakkal	4	12508	4565	7943	0	4	4	1	2	0	1	0	0	3
Vakkom	1	4280	1669	2611	1	1	1	1	0	0	0	0	0	1
Chirayinkeezhu Block Total	12	45128	11668	32403	3	10	11	3	3	5	1	1	1	10
Karavaram	2	7802	3917	3885	0	2	2	0	2	0	0	0	2	2
Kilimanoor	1	7043	912	6131	0	1	1	0	0	1	0	0	0	1
Madavoor	1	5366	120	600	1	1	0	0	0	1	0	0	1	0
Nagaroor	2	8602	1784	6818	0	2	2	1	0	1	0	0	0	2
Navaikulam	2	10222	4000	3547	0	1	2	0	2	0	0	0	2	2
Pallickal	1	4261	170	1770	1	1	1	0	0	1	0	0	1	1
Pazhayakunnummel	1	6578	288	3520	1	1	1	1	0	0	0	0	1	0
Pulimath	2	8570	2930	5463	1	0	2	0	1	0	1	0	2	0
Kilimanoor Block Total	12	58444	14121	31734	4	9	11	2	5	4	1	0	9	8
Anad	1	8339	3200	5139	0	1	1	1	0	0	0	0	0	0
Aruvikkara	2	9766	1831	6760	0	2	2	1	0	1	0	0	1	2

Karakulam	2	12638	864	11276	1	2	2	1	0	1	0	0	0	2
Panavoor	1	5253	1410	3160	0	0	1	0	0	1	0	0	1	0
Vembayam	3	9883	3109	5614	0	2	3	1	1	0	1	0	2	3
Nedumangadu Block Total	9	45879	10414	31949	1	7	9	4	1	3	1	0	4	7
Balaramapuram	1	8967	2540	5171	1	0	1	0	0	1	0	0	0	0
Kalliyoor	1	13482	5628	6892	1	1	1	0	0	1	0	1	1	1
Malayinkeezhu	1	9684	2564	5668	1	1	1	0	1	0	0	0	0	1
Maranalloor	1	9679	1658	7471	1	1	1	0	1	0	0	0	0	0
Pallichal	1	13762	2500	7832	1	0	1	0	0	1	0	1	0	0
Vilappil	1	9515	2552	5738	1	0	1	0	0	0	1	0	0	0
Vilavoorkkal	1	8275	2072	5043	1	0	1	1	0	0	0	0	0	0
Nemom Block Total	7	73364	19514	43815	7	3	7	1	2	3	1	2	1	2
Chenkal	1	9549	5412	4137	1	1	1	0	0	1	0	0	0	1
Karode	1	8041	1447	6594	0	0	1	0	0	1	0	0	0	1
Kulathoor	1	7753	1864	4732	0	0	1	0	0	1	0	0	0	1
Parassala	2	12780	2373	10173	0	0	2	0	0	2	0	0	0	2
Poovar	1	4543	927	3045	1	1	1	0	0	1	0	1	0	1
Thirupuram	1	4776	700	2963	1	1	1	0	1	0	0	0	0	0
Parassala Block Total	7	47442	12723	31644	3	3	7	0	1	6	0	1	0	6
Amboori	2	4238	1413	2327	0	0	2	0	0	0	2	0	0	0
Aryancode	1	6387	2279	3700	0	1	1	0	1	0	0	0	0	0
Kalikkadu	2	5583	2932	1082	1	1	1	1	0	0	1	0	0	0
Kollayil	1	6610	1550	4050	1	0	1	0	1	0	0	0	0	1
Kunnathukal	2	11003	1840	7342	1	1	2	0	1	1	0	0	0	0
Ottasekharamangalam	1	5077	3046	2031	0	1	1	1	0	0	0	0	0	0
Perumkadavila	1	6311	1260	4100	1	0	1	0	1	0	0	0	0	0
Vellarada	3	12726	3499	8549	0	3	3	1	0	0	2	0	2	0
Perumkadavila Block Total	13	57935	17819	33181	4	7	12	3	4	1	5	0	2	1
Azhoor	1	6573	3312	3261	1	0	0	0	1	0	0	0	0	0
Andoorkonam	2	7368	1404	4620	1	1	2	1	0	1	0	0	0	2
Kadinamkulam	2	10545	5500	5045	0	0	0	0	0	0	2	1	0	0
Mangalapuram	2	9197	1599	7333	1	0	2	0	0	1	1	0	0	0
Pothencode	4	6911	5363	1322	1	4	4	0	4	0	0	0	0	3
Pothencode Block Total	11	40594	17178	21581	4	5	8	1	5	2	3	1	0	5

Kallara	1	6981	3970	3011	0	0	0	1	0	0	0	0	0	1
Manickal	2	9826	2449	4160	1	2	1	2	0	0	0	0	1	2
Nanniyode	3	6945	1141	5801	1	0	2	1	1	0	1	0	1	0
Nellanad	1	6585	2292	2510	1	1	1	1	0	0	0	0	1	1
Pangode	1	7786	2510	5276	0	0	0	1	0	0	0	0	0	1
Peringamala	1	12176	4000	4213	1	1	0	0	0	1	0	0	0	1
Pullampara	1	5570	25	90	1	1	1	0	0	1	0	0	0	1
Vamanapuram	1	5645	3500	1500	0	1	0	0	0	1	0	0	0	1
Vamanapuram Block Total	11	61514	19887	26561	5	6	5	6	1	3	1	0	3	8
Chemmaruthy	1	8238	2435	5803	1	1	1	0	1	0	0	0	1	1
Cherunniyoor	1	4597	1200	3397	0	1	1	0	1	0	0	0	0	1
Edava	1	5940	1708	3878	1	1	1	1	0	0	0	0	0	1
Elakamon	1	6657	1888	4466	1	1	1	1	0	0	0	0	1	1
Manamboor	1	6162	1764	3818	1	0	1	0	0	1	0	0	0	0
Ottoor	1	3707	1358	2235	1	0	1	0	0	1	0	0	1	0
Vettoor	1	4097	950	3147	0	0	0	0	1	0	0	0	0	0
Varkala Block Total	7	39398	11303	26744	5	4	6	2	3	2	0	0	3	4
Aryanad	1	7086	2213	4873	1	1	1	0	1	0	0	0	0	1
Kattakkada	1	10952	3200	6219	1	0	1	0	0	1	0	1	0	1
Kuttichal	1	8042	2416	5626	1	1	1	1	0	0	0	0	0	0
Poovachal	2	11818	4995	6823	1	2	2	2	0	0	0	1	2	2
Tholicode	1	8156	1215	6941	1	1	0	0	0	1	0	0	1	1
Uzhamalackal	1	5850	3210	1200	1	0	0	0	0	0	1	0	0	1
Vellanad	1	7575	3756	2450	1	0	0	1	0	0	0	0	1	0
Vithura	2	6721	4398	1776	1	2	2	0	2	0	0	0	1	0
Vellanad Block Total	10	66200	25403	35908	8	7	7	4	3	2	1	2	5	6
District Total	104	575518	169541	338403	49	65	88	28	31	31	14	7	28	62

Table No : 3		Sector Name : Land improvement and Minor Irrigation										
Gramapanchayath Name	No. of Villages	Area in Hectare (Ha)				Availability of		Main Source of Irrigation				Farmers using Drip/ Sprinkler Irrigation
		Total Cultivable Area	Net Sown Area	Area Irrigated	Area Un-irrigated	Soil Testing Centres	Fertilizer Shops	Canal	Surface water	Ground Water (Tube well/ Well/ Pump)	Others	
Athiyanoor	1	1222.16	1203.65	200	1003.65	0	1	1	0	0	0	2
Kanjiramkulam	1	768.63	762.38	12	750.38	0	1	0	0	1	0	4
Karumkulam	1	337.57	335.21	8	327.21	0	0	0	0	1	0	2
Kottukal	1	1111.58	1098.81	55.5	1043.31	0	1	0	0	1	0	6
Venganoor	1	1199.5	1181.24	124.8	741.2	0	1	1	0	0	0	35
Athiyanoor Block Total	5	4639.44	4581.29	400.3	3865.75	0	4	2	0	3	0	49
Anjuthengu	1	214.08	190.2	2.2	188	0	0	0	1	0	0	1
Chirayinkeezhu	2	798.13	744.62	215.31	532.31	0	0	2	0	0	0	0
Kadakkavoor	2	832.13	740.65	303.85	436.8	0	2	0	0	2	0	5
Kizhuvilam	2	1321.03	1174.69	400.36	774.33	0	2	0	0	2	0	33
Mudakkal	4	2332.88	2123.74	8.02	2115.72	0	4	0	0	4	0	4
Vakkom	1	453.61	425.16	2.05	423.11	0	1	0	0	1	0	5
Chirayinkeezhu Block Total	12	5951.86	5399.06	931.79	4470.27	0	9	2	1	9	0	48
Karavaram	2	1864.41	1748.09	522.52	1225.57	0	2	0	0	2	0	6
Kilimanoor	1	1577.09	1491.49	560.39	934.15	0	1	1	0	0	0	4
Madavoor	1	1471.33	1378.77	315.4	1063.37	0	1	0	0	1	0	100
Nagaroor	2	1933	1825.29	506.97	1182.26	0	2	2	0	0	0	8
Navaikulam	2	2413.2	2210.61	666.82	1656.87	0	2	0	0	2	0	3
Pallickal	1	1431.17	1324.75	484.78	839.97	0	1	0	0	1	0	3
Pazhayakunnummel	1	1921.21	1847.27	687.87	1159.4	0	1	1	0	0	0	3
Pulimath	2	2670	2615	1016	1114.8	0	2	0	2	0	0	17
Kilimanoor Block Total	12	15281.41	14441.27	4760.75	9176.39	0	12	4	2	6	0	144
Anad	1	2103.26	2077.64	215.17	1835.15	1	1	0	1	0	0	5
Aruvikkara	2	2649	2431	428	1442	0	2	0	2	0	0	9

Karakulam	2	1937	1908	580	1357	0	2	0	2	0	0	40
Panavoor	1	1902.97	1872.28	60	1841	0	1	0	1	0	0	12
Vembayam	3	2556	2556	368	2188	0	3	0	3	0	0	14
Nedumangadu Block Total	9	11148.23	10844.92	1651.17	8663.15	1	9	0	9	0	0	80
Balaramapuram	1	831.15	820.92	160.44	660.48	0	1	1	0	0	0	10
Kalliyoor	1	1117.36	1096.4	471	646	1	1	1	0	0	0	9
Malayinkeezhu	1	1344.04	1328.47	105.15	1223.32	0	1	1	0	0	0	8
Maranalloor	1	1936.47	1895.61	212.45	1683.16	0	1	1	0	0	0	10
Pallichal	1	1408.37	1396.74	161.15	1235.59	0	1	1	0	0	0	5
Vilappil	1	1696.01	1665.37	92.53	1572.84	0	1	1	0	0	0	2
Vilavoorkkal	1	826.06	798.58	71.3	727.28	0	1	1	0	0	0	3
Nemom Block Total	7	9159.46	9002.09	1274.02	7748.67	1	7	7	0	0	0	47
Chenkal	1	1487.95	1477.37	350	1127.37	0	1	1	0	0	0	12
Karode	1	1147.57	1140.49	278	862.49	0	1	1	0	0	0	7
Kulathoor	1	982.27	946.57	131	821	0	1	1	0	0	0	4
Parassala	2	1762.94	1751.71	337.24	1414.47	0	2	2	0	0	0	13
Poovar	1	494.73	458.6	73	417	0	1	1	0	0	0	22
Thirupuram	1	624.39	612.62	58.51	554.11	0	1	1	0	0	0	30
Parassala Block Total	7	6499.85	6387.36	1227.75	5196.44	0	7	7	0	0	0	88
Amboori	2	1696.87	1679.55	22.25	1657.3	0	1	0	2	0	0	3
Aryancode	1	2136.44	2128.1	17.08	2111.02	0	1	0	0	1	0	0
Kallikkadu	2	1436.89	1427.52	26.28	1401.24	0	1	1	0	1	0	2
Kollayil	1	1188.97	1179.43	175.2	1004.23	0	1	1	0	0	0	0
Kunnathukal	2	2428.42	2028.1	28.04	2000.06	0	2	0	0	2	0	2
Ottasekharamangalam	1	1749.92	1740.33	38.12	1702.21	0	1	1	0	0	0	0
Perumkadavila	1	1502.45	1493.43	131	1362.43	0	1	1	0	0	0	0
Vellarada	3	2877.16	2820.93	41.94	2778.99	0	2	0	3	0	0	5
Perumkadavila Block Total	13	15017.12	14497.39	479.91	14017.48	0	10	4	5	4	0	12
Azhoor	1	1042.7	1009	45	964	0	1	0	0	1	0	7
Andoorkonam	2	1094.93	700.3	222.32	733.29	0	1	2	0	0	0	7
Kadinamkulam	2	1531.89	1458	428	336	0	1	0	0	2	0	4
Mangalapuram	2	1748.67	1638.31	543	1113.2	0	1	0	2	0	0	14
Pothencode	4	1700.65	1591.41	663.41	904	0	2	0	0	4	0	62
Pothencode Block Total	11	7118.84	6397.02	1901.73	4050.49	0	6	2	2	7	0	94

Kallara	1	2315.79	2278.88	468.29	1847.5	0	1	0	0	1	0	12
Manickal	2	3334	2725.44	537.2	2480.23	0	2	0	0	2	0	5
Nanniyode	3	2262.89	1047.46	583.18	1677.71	0	2	0	0	3	0	3
Nellanad	1	1846	1452.92	291	1169.91	0	1	0	0	1	0	3
Pangode	1	1525.2	1491.11	25.52	1499.68	0	1	0	0	0	1	4
Peringamala	1	218.32	10	48	170.32	1	1	0	0	1	0	10
Pullampara	1	2423.43	12.52	115	2308.43	0	1	0	1	0	0	23
Vamanapuram	1	2021	17	245	1775.6	0	0	0	1	0	0	10
Vamanapuram Block Total	11	15946.63	9035.33	2313.19	12929.38	1	9	0	2	8	1	70
Chemmaruthy	1	1419.03	1251.19	40.5	1210.69	0	1	0	0	1	0	17
Cherunniyoor	1	822.81	768.29	323	445.29	0	1	1	0	0	0	1
Edava	1	613.96	545.99	237	308.99	0	1	0	1	0	0	1
Elakamon	1	1184.54	1024.85	271.5	753.35	0	1	0	1	0	0	3
Manamboor	1	1287.61	1183.48	230.84	952.64	0	1	1	0	0	0	3
Ottoor	1	801.66	747.49	130.9	616.5	0	1	1	0	0	0	5
Vettoor	1	503.5	462.55	62	400.55	0	0	0	0	1	0	1
Varkala Block Total	7	6633.11	5983.84	1295.74	4688.01	0	6	3	2	2	0	31
Aryanad	1	2167.99	2162.11	227	1935.11	0	1	1	0	0	0	0
Kattakkada	1	1874.97	1832.86	149	1683.86	0	1	1	0	0	0	2
Kuttichal	1	1838.79	1827.12	212	1615.12	0	1	0	0	1	0	3
Poovachal	2	2898.09	2857.09	355.32	2542.77	0	2	2	0	0	0	3
Tholicode	1	2818.96	2794.87	106	2688.87	0	1	0	1	0	0	5
Uzhamalackal	1	1456.97	1439.21	226	1213.21	0	1	0	0	0	1	50
Vellanad	1	1902.47	1863.7	403	1460.7	1	1	0	0	1	0	2
Vithura	2	3374.83	3335.23	481.43	2853.8	0	2	0	2	0	0	11
Vellanad Block Total	10	18333.07	18112.19	2159.75	15993.44	1	10	4	3	2	1	76
District Total	104	115729.02	104681.76	18396.10	90799.47	4	89	35	26	41	2	739

Table No : 4		Sector Name : Animal Husbandry, Fisheries											
Gramapanchayath Name	No. of Villages	Total Households	Animal Husbandry							Fisheries			
			Livestock Extension services			Milk Collection Centre/ Milk Routes / Chilling Centres	Poultry Development	Goatary Development	Piggery Development	Veterinary Clinic or Hospital	Pisciculture - Inland Fishery/Coastal Fishery/ Any Other	Community Ponds Used for Fisheries	Extension facilities for Aquaculture
			Livestock Extension Officer	PashuSakhi/ PashuMitra/ GopalMitra or equivalent	Not Available								
Athiyanloor	1	7166	1	0	0	1	1	1	0	1	0	1	1
Kanjiramkulam	1	5197	1	0	0	1	1	1	1	1	1	1	1
Karumkulam	1	6255	1	0	0	1	1	1	0	1	1	1	1
Kottukal	1	11725	1	0	0	1	1	1	0	1	1	1	1
Venganoor	1	9277	1	0	0	1	1	1	0	1	1	1	0
Athiyanloor Block Total	5	39620	5	0	0	5	5	5	1	5	4	5	4
Anjuthengu	1	6827	1	0	0	1	1	0	0	1	1	1	0
Chirayinkeezhu	2	7510	2	0	0	2	2	2	0	2	2	2	2
Kadakkavoor	2	6354	2	0	0	2	1	2	0	1	2	2	2
Kizhuvilam	2	7649	2	0	0	2	2	1	0	2	1	1	1
Mudakkal	4	12508	3	0	1	4	4	4	0	1	0	0	0
Vakkom	1	4280	1	0	0	0	1	1	0	1	1	1	1
Chirayinkeezhu Block Total	12	45128	11	0	1	11	11	10	0	8	7	7	6
Karavaram	2	7802	2	0	0	2	2	2	0	2	2	2	0
Kilimanoor	1	7043	1	0	0	1	1	0	0	1	1	1	0
Madavoor	1	5366	1	0	0	1	1	1	0	1	0	0	0
Nagaroor	2	8602	1	0	1	2	2	2	0	1	2	2	0
Navaikulam	2	10222	2	0	0	2	2	2	0	2	1	2	0
Pallickal	1	4261	1	0	0	1	1	1	0	1	1	1	0
Pazhayakunnummel	1	6578	1	0	0	1	1	1	0	1	0	0	0
Pulimath	2	8570	2	0	0	2	2	2	0	1	0	0	0

Kilimanoor Block Total	12	58444	11	0	1	12	12	11	0	10	7	8	0
Anad	1	8339	1	0	0	1	1	1	0	1	0	0	0
Aruvikkara	2	9766	1	0	1	2	2	2	0	1	1	1	0
Karakulam	2	12638	2	0	0	2	2	2	0	2	2	0	0
Panavoor	1	5253	1	0	0	1	1	1	0	1	1	0	0
Vembayam	3	9883	1	0	2	3	3	3	0	1	0	0	0
Nedumangadu Block Total	9	45879	6	0	3	9	9	9	0	6	4	1	0
Balaramapuram	1	8967	1	0	0	1	1	1	0	1	1	1	0
Kalliyoor	1	13482	1	0	0	1	1	1	0	1	1	1	1
Malayinkeezhu	1	9684	1	0	0	1	1	1	0	1	1	1	0
Maranalloor	1	9679	1	0	0	1	1	1	1	1	1	1	0
Pallichal	1	13762	1	0	0	1	1	1	0	1	1	1	0
Vilappil	1	9515	1	0	0	1	1	1	0	1	1	1	0
Vilavoorkkal	1	8275	1	0	0	1	1	1	0	1	1	1	0
Nemom Block Total	7	73364	7	0	0	7	7	7	1	7	7	7	1
Chenkai	1	9549	1	0	0	1	1	1	0	1	1	1	1
Karode	1	8041	1	0	0	1	1	1	0	1	1	1	1
Kulathoor	1	7753	1	0	0	1	1	1	0	1	1	1	1
Parassala	2	12780	2	0	0	2	2	2	2	2	2	2	2
Poovar	1	4543	1	0	0	1	1	1	0	1	1	1	0
Thirupuram	1	4776	1	0	0	1	1	0	0	1	1	1	0
Parassala Block Total	7	47442	7	0	0	7	7	6	2	7	7	7	5
Amboori	2	4238	2	0	0	2	2	1	0	1	0	0	0
Aryancode	1	6387	1	0	0	1	1	1	0	1	1	1	1
Kallikkadu	2	5583	1	0	1	1	2	2	0	1	2	2	2
Kollayil	1	6610	1	0	0	1	1	1	0	1	1	1	0
Kunnathukal	2	11003	2	0	0	2	2	2	0	2	2	2	2
Ottasekharamangalam	1	5077	1	0	0	1	1	1	0	0	1	1	1
Perumkadavila	1	6311	1	0	0	1	1	1	0	1	1	1	0
Vellarada	3	12726	3	0	0	3	3	3	0	1	0	3	0
Perumkadavila Block Total	13	57935	12	0	1	12	13	12	0	8	8	11	6
Azhoor	1	6573	1	0	0	1	1	1	0	1	1	1	1
Andoorkonam	2	7368	2	0	0	2	2	0	0	1	0	0	0
Kadinamkulam	2	10545	2	0	0	2	1	0	0	2	2	2	2

Mangalapuram	2	9197	2	0	0	2	2	0	0	1	1	1	0
Pothencode	4	6911	4	0	0	4	4	4	0	3	0	4	0
Pothencode Block Total	11	40594	11	0	0	11	10	5	0	8	4	8	3
Kallara	1	6981	1	0	0	1	1	1	0	1	0	0	0
Manickal	2	9826	2	0	0	2	2	2	0	1	0	2	2
Nanniyode	3	6945	3	0	0	2	3	3	0	1	0	2	0
Nellanad	1	6585	1	0	0	1	1	0	0	1	0	1	1
Pangode	1	7786	1	0	0	1	1	1	0	1	0	0	0
Peringamala	1	12176	1	0	0	1	1	1	1	1	0	0	0
Pullampara	1	5570	1	0	0	1	1	1	1	1	0	0	0
Vamanapuram	1	5645	1	0	0	1	1	1	1	1	0	0	0
Vamanapuram Block Total	11	61514	11	0	0	10	11	10	3	8	0	5	3
Chemmaruthy	1	8238	1	0	0	1	1	1	0	1	1	1	1
Cherunniyoor	1	4597	1	0	0	1	1	1	0	1	1	0	0
Edava	1	5940	1	0	0	1	1	1	0	1	1	1	0
Elakamon	1	6657	1	0	0	1	1	1	0	1	1	1	0
Manamboor	1	6162	1	0	0	1	1	1	0	1	1	1	0
Ottoor	1	3707	1	0	0	1	1	1	1	1	1	1	0
Vettoor	1	4097	1	0	0	1	1	1	0	1	1	1	0
Varkala Block Total	7	39398	7	0	0	7	7	7	1	7	7	6	1
Aryanad	1	7086	1	0	0	1	1	1	0	1	0	1	0
Kattakkada	1	10952	1	0	0	1	1	0	0	1	0	0	1
Kuttichal	1	8042	1	0	0	1	1	1	0	1	0	1	0
Poovachal	2	11818	2	0	0	2	2	2	0	2	2	2	2
Tholicode	1	8156	1	0	0	1	1	1	0	1	0	0	0
Uzhamalackal	1	5850	1	0	0	1	1	1	0	1	0	0	0
Vellanad	1	7575	1	0	0	1	1	1	0	1	0	0	0
Vithura	2	6721	1	0	1	2	2	2	0	1	2	0	1
Vellanad Block Total	10	66200	9	0	1	10	10	9	0	9	4	4	4
District Total	104	575518	97	0	7	101	102	91	8	83	59	69	33

Table No : 5		Sector Name : Rural Housing														
Gramapanchayath Name	No. of Villages	No. of HHS with Kutcha Wall And Kutcha Roof	Count of villages										Total No. of Households			
			<20% Kutcha HHS	%	With 20%-40% Kutcha HHS	%	With >40%-60% Kutcha HHS	%	With >60%-80% Kutcha HHS	%	With >80% Kutcha HHS	%	Benefited with PMAY House	In PMAY Permanent Wait List	Benefited with State Specific Housing Scheme	In State Scheme Permanent Wait List
Athiyannoor	1	52	1	100	0	0	0	0	0	0	0	0	64	40	77	12
Kanjiramkulam	1	156	1	100	0	0	0	0	0	0	0	0	323	65	117	266
Karumkulam	1	132	1	100	0	0	0	0	0	0	0	0	5	15	14	120
Kottukal	1	120	1	100	0	0	0	0	0	0	0	0	77	46	297	298
Venganoor	1	109	1	100	0	0	0	0	0	0	0	0	20	98	84	102
Athiyannoor Block Total	5	569	5	100	0	0	0	0	0	0	0	0	489	264	589	798
Anjuthengu	1	543	1	100	0	0	0	0	0	0	0	0	112	1200	76	412
Chirayinkeezhu	2	89	2	100	0	0	0	0	0	0	0	0	9	200	83	139
Kadakkavoor	2	131	2	100	0	0	0	0	0	0	0	0	3	103	97	107
Kizhuvilam	2	231	2	100	0	0	0	0	0	0	0	0	1834	0	119	4
Mudakkal	4	64	4	100	0	0	0	0	0	0	0	0	44	87	218	4
Vakkom	1	157	1	100	0	0	0	0	0	0	0	0	5	96	25	108
Chirayinkeezhu Block Total	12	1215	12	100	0	0	0	0	0	0	0	0	2007	1686	618	774
Karavaram	2	83	2	100	0	0	0	0	0	0	0	0	104	31	102	33
Kilimanoor	1	65	1	100	0	0	0	0	0	0	0	0	35	100	136	424
Madavoor	1	142	1	100	0	0	0	0	0	0	0	0	65	116	92	0
Nagaroor	2	53	2	100	0	0	0	0	0	0	0	0	67	44	73	0
Navaikulam	2	236	2	100	0	0	0	0	0	0	0	0	89	0	150	0
Pallickal	1	29	1	100	0	0	0	0	0	0	0	0	9	0	67	0
Pazhayakunnummel	1	120	1	100	0	0	0	0	0	0	0	0	57	180	67	270
Pulimath	2	124	2	100	0	0	0	0	0	0	0	0	68	228	192	600
Kilimanoor Block Total	12	852	12	100	0	0	0	0	0	0	0	0	494	699	879	1327
Anad	1	38	1	100	0	0	0	0	0	0	0	0	29	77	238	43
Aruvikkara	2	39	2	100	0	0	0	0	0	0	0	0	31	26	191	14
Karakulam	2	26	2	100	0	0	0	0	0	0	0	0	17	30	266	8

Panavoor	1	80	1	100	0	0	0	0	0	0	0	0	13	5	298	39
Vembayam	3	18	3	100	0	0	0	0	0	0	0	0	34	2	405	19
Nedumangadu Block Total	9	201	9	100	0	0	0	0	0	0	0	0	124	140	1398	123
Balaramapuram	1	496	1	100	0	0	0	0	0	0	0	0	0	0	242	24
Kalliyoor	1	33	1	100	0	0	0	0	0	0	0	0	5	51	65	123
Malayinkeezhu	1	452	1	100	0	0	0	0	0	0	0	0	0	32	121	19
Maranalloor	1	10	1	100	0	0	0	0	0	0	0	0	9	95	244	16
Pallichal	1	741	1	100	0	0	0	0	0	0	0	0	64	96	450	12
Vilappil	1	680	1	100	0	0	0	0	0	0	0	0	0	59	178	8
Vilavoorkkal	1	349	1	100	0	0	0	0	0	0	0	0	7	38	139	2
Nemom Block Total	7	2761	7	100	0	0	0	0	0	0	0	0	85	371	1439	204
Chenkal	1	12	1	100	0	0	0	0	0	0	0	0	0	41	17	72
Karode	1	12	1	100	0	0	0	0	0	0	0	0	16	24	304	130
Kulathoor	1	2	1	100	0	0	0	0	0	0	0	0	2	40	0	550
Parassala	2	87	2	100	0	0	0	0	0	0	0	0	4	227	186	0
Poovar	1	15	1	100	0	0	0	0	0	0	0	0	81	36	212	112
Thirupuram	1	0	1	100	0	0	0	0	0	0	0	0	21	181	126	379
Parassala Block Total	7	128	7	100	0	0	0	0	0	0	0	0	124	549	845	1243
Amboori	2	7	2	100	0	0	0	0	0	0	0	0	0	0	146	9
Aryancode	1	70	1	100	0	0	0	0	0	0	0	0	0	99	2	322
Kallikkadu	2	195	2	100	0	0	0	0	0	0	0	0	0	3	16	0
Kollayil	1	0	1	100	0	0	0	0	0	0	0	0	0	28	298	0
Kunnathukal	2	160	2	100	0	0	0	0	0	0	0	0	0	31	0	0
Ottasekharamangalam	1	63	1	100	0	0	0	0	0	0	0	0	23	557	341	248
Perumkadavila	1	0	1	100	0	0	0	0	0	0	0	0	0	0	209	0
Vellarada	3	0	3	100	0	0	0	0	0	0	0	0	0	0	52	0
Perumkadavila Block Total	13	495	13	100	0	0	0	0	0	0	0	0	23	718	1064	579
Azhoor	1	52	1	100	0	0	0	0	0	0	0	0	86	339	179	446
Andoorkonam	2	96	2	100	0	0	0	0	0	0	0	0	12	30	150	7
Kadinamkulam	2	275	2	100	0	0	0	0	0	0	0	0	70	171	328	968
Mangalapuram	2	100	2	100	0	0	0	0	0	0	0	0	60	678	87	243
Pothencode	4	78	4	100	0	0	0	0	0	0	0	0	0	0	125	0
Pothencode Block Total	11	601	11	100	0	0	0	0	0	0	0	0	228	1218	869	1664
Kallara	1	0	1	100	0	0	0	0	0	0	0	0	5	160	290	485

Manickal	2	172	2	100	0	0	0	0	0	0	0	0	0	108	269	6
Nanniyode	3	145	3	100	0	0	0	0	0	0	0	0	3	8	425	292
Nellanad	1	110	1	100	0	0	0	0	0	0	0	0	0	340	32	0
Pangode	1	62	1	100	0	0	0	0	0	0	0	0	0	60	139	89
Peringamala	1	135	1	100	0	0	0	0	0	0	0	0	1	170	70	990
Pullampara	1	4	1	100	0	0	0	0	0	0	0	0	20	345	345	175
Vamanapuram	1	165	1	100	0	0	0	0	0	0	0	0	5	183	183	3
Vamanapuram Block Total	11	793	11	100	0	0	0	0	0	0	0	0	34	1374	1753	2040
Chemmaruthy	1	165	1	100	0	0	0	0	0	0	0	0	0	160	110	632
Cherunniyoor	1	67	1	100	0	0	0	0	0	0	0	0	4	162	94	54
Edava	1	11	1	100	0	0	0	0	0	0	0	0	0	0	108	160
Elakamon	1	18	1	100	0	0	0	0	0	0	0	0	14	0	18	45
Manamboor	1	60	1	100	0	0	0	0	0	0	0	0	15	226	135	300
Ottoor	1	65	1	100	0	0	0	0	0	0	0	0	1	0	68	45
Vettoor	1	140	1	100	0	0	0	0	0	0	0	0	1	40	18	40
Varkala Block Total	7	526	7	100	0	0	0	0	0	0	0	0	35	588	551	1276
Aryanad	1	82	1	100	0	0	0	0	0	0	0	0	0	12	328	16
Kattakkada	1	1093	1	100	0	0	0	0	0	0	0	0	0	258	342	1093
Kuttichal	1	40	1	100	0	0	0	0	0	0	0	0	0	0	310	16
Poovachal	2	0	2	100	0	0	0	0	0	0	0	0	46	13	298	0
Tholicode	1	83	1	100	0	0	0	0	0	0	0	0	28	16	14	94
Uzhamalackal	1	125	1	100	0	0	0	0	0	0	0	0	38	1	366	8
Vellanad	1	646	1	100	0	0	0	0	0	0	0	0	12	13	337	34
Vithura	2	70	2	100	0	0	0	0	0	0	0	0	0	18	310	998
Vellanad Block Total	10	2139	10	100	0	0	0	0	0	0	0	0	124	331	2305	2259
District Total	104	10280	104	100	0	0	0	0	0	0	0	0	3767	7938	12310	12287

Table No : 6		Sector Name : Drinking Water						
Gramapanchayath Name	No. of Villages	Total Households	Count of Villages with Piped Tap Water					No. of HHs having Piped Water Connection
			100% Habitations Covered	50-100% Habitations Covered	< 50% Habitations Covered	Only One Habitations Covered	Not Covered	
Athiyannoor	1	7166	0	1	0	0	0	5884
Kanjiramkulam	1	5197	1	0	0	0	0	4710
Karumkulam	1	6255	0	1	0	0	0	5240
Kottukal	1	11725	0	1	0	0	0	10576
Venganoor	1	9277	0	1	0	0	0	5719
Athiyannoor Block Total	5	39620	1	4	0	0	0	32129
Anjuthengu	1	6827	0	1	0	0	0	3472
Chirayinkeezhu	2	7510	0	2	0	0	0	5151
Kadakkavoor	2	6354	0	2	0	0	0	4558
Kizhuvilam	2	7649	0	2	0	0	0	4075
Mudakkal	4	12508	0	4	0	0	0	5045
Vakkom	1	4280	0	1	0	0	0	4230
Chirayinkeezhu Block Total	12	45128	0	12	0	0	0	26531
Karavaram	2	7802	0	2	0	0	0	6289
Kilimanoor	1	7043	0	1	0	0	0	5428
Madavoor	1	5366	0	1	0	0	0	4045
Nagaroor	2	8602	0	2	0	0	0	6598
Navaikulam	2	10222	0	2	0	0	0	1836
Pallickal	1	4261	0	1	0	0	0	2854
Pazhayakunnummel	1	6578	0	1	0	0	0	3500
Pulimath	2	8570	0	2	0	0	0	2210
Kilimanoor Block Total	12	58444	0	12	0	0	0	32760
Anad	1	8339	0	1	0	0	0	1240
Aruvikkara	2	9766	0	2	0	0	0	9456
Karakulam	2	12638	0	2	0	0	0	6215
Panavoor	1	5253	0	1	0	0	0	921
Vembayam	3	9883	0	1	2	0	0	765

Nedumangadu Block Total	9	45879	0	7	2	0	0	18597
Balaramapuram	1	8967	0	0	1	0	0	5343
Kalliyoor	1	13482	0	1	0	0	0	9021
Malayinkeezhu	1	9684	0	1	0	0	0	5423
Maranalloor	1	9679	0	1	0	0	0	5076
Pallichal	1	13762	0	1	0	0	0	8328
Vilappil	1	9515	0	1	0	0	0	5234
Vilavoorkkal	1	8275	0	1	0	0	0	4965
Nemom Block Total	7	73364	0	6	1	0	0	43390
Chenkal	1	9549	0	1	0	0	0	6528
Karode	1	8041	0	1	0	0	0	2495
Kulathoor	1	7753	0	1	0	0	0	4468
Parassala	2	12780	0	2	0	0	0	4658
Poovar	1	4543	0	1	0	0	0	2915
Thirupuram	1	4776	0	1	0	0	0	3050
Parassala Block Total	7	47442	0	7	0	0	0	24114
Amboori	2	4238	0	2	0	0	0	2178
Aryancode	1	6387	0	1	0	0	0	5500
Kallikkadu	2	5583	0	1	1	0	0	585
Kollayil	1	6610	0	1	0	0	0	2410
Kunnathukal	2	11003	0	2	0	0	0	3486
Ottasekharamangalam	1	5077	0	1	0	0	0	3015
Perumkadavila	1	6311	0	1	0	0	0	2420
Vellarada	3	12726	0	3	0	0	0	9840
Perumkadavila Block Total	13	57935	0	12	1	0	0	29434
Azhoor	1	6573	0	1	0	0	0	3940
Andoorkonam	2	7368	0	2	0	0	0	2730
Kadinamkulam	2	10545	0	2	0	0	0	3136
Mangalapuram	2	9197	0	0	2	0	0	2469
Pothencode	4	6911	0	4	0	0	0	5961
Pothencode Block Total	11	40594	0	9	2	0	0	18236
Kallara	1	6981	1	0	0	0	0	264
Manickal	2	9826	0	2	0	0	0	8749
Nanniyode	3	6945	0	2	1	0	0	3472

Nellanad	1	6585	0	1	0	0	0	5003
Pangode	1	7786	0	1	0	0	0	916
Peringamala	1	12176	0	0	1	0	0	260
Pullampara	1	5570	1	0	0	0	0	5570
Vamanapuram	1	5645	0	1	0	0	0	3900
Vamanapuram Block Total	11	61514	2	7	2	0	0	28134
Chemmaruthy	1	8238	0	1	0	0	0	5580
Cherunniyoor	1	4597	0	1	0	0	0	2887
Edava	1	5940	1	0	0	0	0	2158
Elakamon	1	6657	1	0	0	0	0	3805
Manamboor	1	6162	0	1	0	0	0	2115
Ottoor	1	3707	0	1	0	0	0	2072
Vettoor	1	4097	0	1	0	0	0	2720
Varkala Block Total	7	39398	2	5	0	0	0	21337
Aryanad	1	7086	0	1	0	0	0	3635
Kattakkada	1	10952	0	1	0	0	0	6125
Kuttichal	1	8042	0	1	0	0	0	4216
Poovachal	2	11818	0	2	0	0	0	7290
Tholicode	1	8156	0	1	0	0	0	453
Uzhamalackal	1	5850	0	1	0	0	0	2200
Vellanad	1	7575	0	1	0	0	0	3990
Vithura	2	6721	0	2	0	0	0	3379
Vellanad Block Total	10	66200	0	10	0	0	0	31288
District Total	104	575518	5	91	8	0	0	305950

Table No : 7		Sector Name : Roads																	
Gramapanchayath Name	No. of Villages	Whether the Village				Public Transport				Railway Station	Count and Percentage of villages (All weather road Vs Population)								
		Is connected to All Weather Road	Has Internal Pucca Roads- Fully Covered	Has Internal Pucca Roads Partially Covered	Has Internal Pucca Roads-Not Covered	Bus	Van	Auto	Not available		Having Population Less Than 250	Not Connected to All Weather Road	%	Having Population Between 250 to 500	Not Connected to All Weather Road	%	Having Population More Than 500	Not Connected To All Weather Road	%
Athiyannoor	1	1	0	1	0	1	0	0	0	0	0	0	0	0	0	0	1	0	0
Kanjiramkulam	1	1	1	0	0	1	0	0	0	0	0	0	0	0	0	0	1	0	0
Karumkulam	1	1	0	1	0	1	0	0	0	0	0	0	0	0	0	0	1	0	0
Kottukal	1	1	0	1	0	1	0	0	0	0	0	0	0	0	0	0	1	0	0
Venganoor	1	1	0	1	0	1	0	0	0	0	0	0	0	0	0	0	1	0	0
Athiyannoor Block Total	5	5	1	4	0	5	0	0	0	0	0	0	0	0	0	5	0	0	
Anjuthengu	1	1	1	0	0	1	0	0	0	0	0	0	0	0	0	0	1	0	0
Chirayinkeezhu	2	2	0	2	0	2	0	0	0	1	0	0	0	0	0	2	0	0	
Kadakkavoor	2	2	2	0	0	2	0	0	0	1	0	0	0	0	0	2	0	0	
Kizhuvilam	2	2	0	2	0	2	0	0	0	0	0	0	0	0	0	2	0	0	
Mudakkal	4	4	0	4	0	4	0	0	0	0	0	0	0	0	0	4	0	0	
Vakkom	1	1	1	0	0	1	0	0	0	0	0	0	0	0	0	1	0	0	
Chirayinkeezhu Block Total	12	12	4	8	0	12	0	0	0	2	0	0	0	0	0	12	0	0	
Karavaram	2	2	0	2	0	2	0	0	0	0	0	0	0	0	0	2	0	0	
Kilimanoor	1	1	1	0	0	1	0	0	0	0	0	0	0	0	0	1	0	0	
Madavoor	1	1	0	1	0	1	0	0	0	0	0	0	0	0	0	1	0	0	
Nagaroor	2	2	2	0	0	2	0	0	0	0	0	0	0	0	0	2	0	0	
Navaikulam	2	2	0	2	0	2	0	0	0	0	0	0	0	0	0	2	0	0	
Pallickal	1	1	0	1	0	1	0	0	0	0	0	0	0	0	0	1	0	0	
Pazhayakunnummel	1	1	0	1	0	1	0	0	0	0	0	0	0	0	0	1	0	0	
Pulimath	2	2	0	2	0	2	0	0	0	0	0	0	0	0	0	2	0	0	
Kilimanoor Block Total	12	12	3	9	0	12	0	0	0	0	0	0	0	0	0	12	0	0	
Anad	1	1	1	0	0	1	0	0	0	0	0	0	0	0	0	1	0	0	
Aruvikkara	2	2	0	2	0	2	0	0	0	0	0	0	0	0	0	2	0	0	
Karakulam	2	2	1	1	0	2	0	0	0	0	0	0	0	0	0	2	0	0	
Panavoor	1	1	0	1	0	1	0	0	0	0	0	0	0	0	0	1	0	0	

Vembayam	3	3	3	0	0	3	0	0	0	0	0	0	0	0	0	0	3	0	0
Nedumangadu Block Total	9	9	5	4	0	9	0	0	0	0	0	0	0	0	0	0	9	0	0
Balaramapuram	1	1	0	1	0	1	0	0	0	1	0	0	0	0	0	0	1	0	0
Kalliyoor	1	1	1	0	0	1	0	0	0	0	0	0	0	0	0	0	1	0	0
Malayinkeezhu	1	1	1	0	0	1	0	0	0	0	0	0	0	0	0	0	1	0	0
Maranalloor	1	1	1	0	0	1	0	0	0	0	0	0	0	0	0	0	1	0	0
Pallichal	1	1	0	1	0	1	0	0	0	1	0	0	0	0	0	0	1	0	0
Vilappil	1	1	0	1	0	1	0	0	0	0	0	0	0	0	0	0	1	0	0
Vilavoorkkal	1	1	0	1	0	1	0	0	0	0	0	0	0	0	0	0	1	0	0
Nemom Block Total	7	7	3	4	0	7	0	0	0	2	0	0	0	0	0	0	7	0	0
Chenkal	1	1	1	0	0	1	0	0	0	0	0	0	0	0	0	0	1	0	0
Karode	1	1	1	0	0	1	0	0	0	0	0	0	0	0	0	0	1	0	0
Kulathoor	1	1	0	1	0	1	0	0	0	0	0	0	0	0	0	0	1	0	0
Parassala	2	2	2	0	0	2	0	0	0	1	0	0	0	0	0	0	2	0	0
Poovar	1	1	1	0	0	1	0	0	0	0	0	0	0	0	0	0	1	0	0
Thirupuram	1	1	1	0	0	1	0	0	0	0	0	0	0	0	0	0	1	0	0
Parassala Block Total	7	7	6	1	0	7	0	0	0	1	0	0	0	0	0	0	7	0	0
Amboori	2	2	2	0	0	2	0	0	0	0	0	0	0	0	0	0	2	0	0
Aryancode	1	1	0	1	0	1	0	0	0	0	0	0	0	0	0	0	1	0	0
Kalikkadu	2	2	1	1	0	2	0	0	0	0	0	0	0	0	0	0	2	0	0
Kollayil	1	1	1	0	0	1	0	0	0	1	0	0	0	0	0	0	1	0	0
Kunnathukal	2	2	2	0	0	2	0	0	0	0	0	0	0	0	0	0	2	0	0
Ottasekharamangalam	1	1	0	1	0	1	0	0	0	0	0	0	0	0	0	0	1	0	0
Perumkadavila	1	1	1	0	0	1	0	0	0	0	0	0	0	0	0	0	1	0	0
Vellarada	3	3	3	0	0	3	0	0	0	0	0	0	0	0	0	0	3	0	0
Perumkadavila Block Total	13	13	10	3	0	13	0	0	0	1	0	0	0	0	0	0	13	0	0
Azhoor	1	1	0	1	0	1	0	0	0	1	0	0	0	0	0	0	1	0	0
Andoorkonam	2	2	2	0	0	2	0	0	0	1	0	0	0	0	0	0	2	0	0
Kadinamkulam	2	2	0	1	1	2	0	0	0	0	0	0	0	0	0	0	2	0	0
Mangalapuram	2	2	2	0	0	2	0	0	0	1	0	0	0	0	0	0	2	0	0
Pothencode	4	4	4	0	0	4	0	0	0	0	0	0	0	0	0	0	4	0	0
Pothencode Block Total	11	11	8	2	1	11	0	0	0	3	0	0	0	0	0	0	11	0	0
Kallara	1	1	0	1	0	1	0	0	0	0	0	0	0	0	0	0	1	0	0
Manickal	2	2	0	2	0	2	0	0	0	0	0	0	0	0	0	0	2	0	0

Nanniyode	3	3	2	1	0	3	0	0	0	0	0	0	0	0	0	0	3	0	0
Nellanad	1	1	0	1	0	1	0	0	0	0	0	0	0	0	0	0	1	0	0
Pangode	1	1	0	1	0	1	0	0	0	0	0	0	0	0	0	0	1	0	0
Peringamala	1	1	0	1	0	1	0	0	0	0	0	0	0	0	0	0	1	0	0
Pullampara	1	1	1	0	0	1	0	0	0	0	0	0	0	0	0	0	1	0	0
Vamanapuram	1	1	1	0	0	1	0	0	0	0	0	0	0	0	0	0	1	0	0
Vamanapuram Block Total	11	11	4	7	0	11	0	0	0	0	0	0	0	0	0	0	11	0	0
Chemmaruthy	1	1	0	1	0	1	0	0	0	0	0	0	0	0	0	0	1	0	0
Cherunniyoor	1	1	1	0	0	1	0	0	0	1	0	0	0	0	0	0	1	0	0
Edava	1	1	0	1	0	1	0	0	0	1	0	0	0	0	0	0	1	0	0
Elakamon	1	1	0	1	0	1	0	0	0	0	0	0	0	0	0	0	1	0	0
Manamboor	1	1	1	0	0	1	0	0	0	0	0	0	0	0	0	0	1	0	0
Ottoor	1	1	0	1	0	1	0	0	0	0	0	0	0	0	0	0	1	0	0
Vettoor	1	1	1	0	0	1	0	0	0	0	0	0	0	0	0	0	1	0	0
Varkala Block Total	7	7	3	4	0	7	0	0	0	2	0	0	0	0	0	0	7	0	0
Aryanad	1	1	1	0	0	1	0	0	0	0	0	0	0	0	0	0	1	0	0
Kattakkada	1	1	1	0	0	1	0	0	0	0	0	0	0	0	0	0	1	0	0
Kuttichal	1	1	1	0	0	1	0	0	0	0	0	0	0	0	0	0	1	0	0
Poovachal	2	2	2	0	0	2	0	0	0	0	0	0	0	0	0	0	2	0	0
Tholicode	1	1	0	1	0	1	0	0	0	0	0	0	0	0	0	0	1	0	0
Uzhamalackal	1	1	0	1	0	1	0	0	0	0	0	0	0	0	0	0	1	0	0
Vellanad	1	1	0	1	0	1	0	0	0	0	0	0	0	0	0	0	1	0	0
Vithura	2	2	2	0	0	2	0	0	0	0	0	0	0	0	0	0	2	0	0
Vellanad Block Total	10	10	7	3	0	10	0	0	0	0	0	0	0	0	0	0	10	0	0
District Total	104	104	54	49	1	104	0	0	0	11	0	0	0	0	0	0	104	0	0

Table No : 8			Sector Name : Rural Electrification													
Gramapanchayath Name	No. of Villages	Total Households	Availability of Electricity											No. of HHs availed benefits under Saubhagya Scheme	Count of Villages with Solar/ Wind Energy	
			For Domestic Use	Count of Villages with 1-4 Hrs Electricity	%	Count of Villages with 4-8 Hrs Electricity	%	Count of Villages with 8-12 Hrs Electricity	%	Count of Villages with >12 Hrs Electricity	%	Count of Villages with No Electricity	%			Count of Villages with Supply To MSME Units
Athiyanoor	1	7166	1	0	0	0	0	0	0	1	100	0	0	1	12	0
Kanjiramkulam	1	5197	1	0	0	0	0	0	0	1	100	0	0	1	0	1
Karumkulam	1	6255	1	0	0	0	0	0	0	1	100	0	0	1	10	1
Kottukal	1	11725	1	0	0	0	0	0	0	1	100	0	0	1	0	1
Venganoor	1	9277	1	0	0	0	0	0	0	1	100	0	0	1	0	1
Athiyanoor Block Total	5	39620	5	0	0	0	0	0	0	5	100	0	0	5	22	4
Anjuthengu	1	6827	1	0	0	0	0	0	0	1	100	0	0	1	0	1
Chirayinkeezhu	2	7510	2	0	0	0	0	0	0	2	100	0	0	2	1	2
Kadakkavoor	2	6354	2	0	0	0	0	0	0	2	100	0	0	2	1	2
Kizhuvilam	2	7649	2	0	0	0	0	0	0	2	100	0	0	2	1603	0
Mudakkal	4	12508	4	0	0	0	0	0	0	4	100	0	0	4	453	1
Vakkom	1	4280	1	0	0	0	0	0	0	1	100	0	0	1	550	1
Chirayinkeezhu Block Total	12	45128	12	0	0	0	0	0	0	12	100	0	0	12	2608	7
Karavaram	2	7802	2	0	0	0	0	0	0	2	100	0	0	2	0	2
Kilimanoor	1	7043	1	0	0	0	0	0	0	1	100	0	0	1	14	0
Madavoor	1	5366	1	0	0	0	0	0	0	1	100	0	0	1	0	1
Nagaroor	2	8602	2	0	0	0	0	0	0	2	100	0	0	2	5	1
Navaikulam	2	10222	2	0	0	0	0	0	0	2	100	0	0	2	0	2
Pallickal	1	4261	1	0	0	0	0	0	0	1	100	0	0	1	0	1
Pazhayakunnummel	1	6578	1	0	0	0	0	0	0	1	100	0	0	1	0	1
Pulimath	2	8570	2	0	0	0	0	0	0	2	100	0	0	2	0	0
Kilimanoor Block Total	12	58444	12	0	0	0	0	0	0	12	100	0	0	12	19	8

Anad	1	8339	1	0	0	0	0	0	0	1	100	0	0	1	0	0
Aruvikkara	2	9766	2	0	0	0	0	0	0	2	100	0	0	2	12	2
Karakulam	2	12638	2	0	0	0	0	0	0	2	100	0	0	2	10	2
Panavoor	1	5253	1	0	0	0	0	0	0	1	100	0	0	1	6	0
Vembayam	3	9883	3	0	0	0	0	0	0	3	100	0	0	3	25	3
Nedumangadu Block Total	9	45879	9	0	0	0	0	0	0	9	100	0	0	9	53	7
Balaramapuram	1	8967	1	0	0	0	0	0	0	1	100	0	0	1	0	1
Kalliyoor	1	13482	1	0	0	0	0	0	0	1	100	0	0	1	26	1
Malayinkeezhu	1	9684	1	0	0	0	0	0	0	1	100	0	0	1	0	1
Maranalloor	1	9679	1	0	0	0	0	0	0	1	100	0	0	1	0	1
Pallichal	1	13762	1	0	0	0	0	0	0	1	100	0	0	1	0	0
Vilappil	1	9515	1	0	0	0	0	0	0	1	100	0	0	1	0	1
Vilavoorkkal	1	8275	1	0	0	0	0	0	0	1	100	0	0	1	0	1
Nemom Block Total	7	73364	7	0	0	0	0	0	0	7	100	0	0	7	26	6
Chenkai	1	9549	1	0	0	0	0	0	0	1	100	0	0	1	27	1
Karode	1	8041	1	0	0	0	0	0	0	1	100	0	0	1	0	0
Kulathoor	1	7753	1	0	0	0	0	0	0	1	100	0	0	1	3	1
Parassala	2	12780	2	0	0	0	0	0	0	2	100	0	0	2	57	1
Poovar	1	4543	1	0	0	0	0	0	0	1	100	0	0	1	0	1
Thirupuram	1	4776	1	0	0	0	0	0	0	1	100	0	0	1	112	0
Parassala Block Total	7	47442	7	0	0	0	0	0	0	7	100	0	0	7	199	4
Amboori	2	4238	2	0	0	0	0	0	0	2	100	0	0	2	97	0
Aryancode	1	6387	1	0	0	0	0	0	0	1	100	0	0	1	0	0
Kallikkadu	2	5583	2	0	0	0	0	1	50	1	50	0	0	2	0	2
Kollayil	1	6610	1	0	0	0	0	0	0	1	100	0	0	1	0	0
Kunnathukal	2	11003	2	0	0	0	0	0	0	2	100	0	0	2	0	0
Ottasekharamangalam	1	5077	1	0	0	0	0	1	100	0	0	0	0	1	20	1
Perumkadavila	1	6311	1	0	0	0	0	0	0	1	100	0	0	1	28	1
Vellarada	3	12726	3	0	0	0	0	0	0	3	100	0	0	3	75	1
Perumkadavila Block Total	13	57935	13	0	0	0	0	2	15.38	11	84.62	0	0	13	220	5
Azhoor	1	6573	1	0	0	0	0	0	0	1	100	0	0	1	0	1
Andoorkonam	2	7368	2	0	0	0	0	0	0	2	100	0	0	2	0	2
Kadinamkulam	2	10545	2	0	0	0	0	0	0	2	100	0	0	2	34	0
Mangalapuram	2	9197	2	0	0	0	0	0	0	2	100	0	0	2	0	1

Pothencode	4	6911	4	0	0	0	0	0	0	4	100	0	0	4	0	3
Pothencode Block Total	11	40594	11	0	0	0	0	0	0	11	100	0	0	11	34	7
Kallara	1	6981	1	0	0	0	0	0	0	1	100	0	0	1	0	1
Manickal	2	9826	2	0	0	0	0	0	0	2	100	0	0	2	3	2
Nanniyode	3	6945	3	0	0	0	0	0	0	3	100	0	0	2	55	0
Nellanad	1	6585	1	0	0	0	0	0	0	1	100	0	0	1	6	1
Pangode	1	7786	1	0	0	0	0	0	0	1	100	0	0	1	102	1
Peringamala	1	12176	1	0	0	0	0	0	0	1	100	0	0	1	0	0
Pullampara	1	5570	1	0	0	0	0	0	0	1	100	0	0	1	14	1
Vamanapuram	1	5645	1	0	0	0	0	0	0	1	100	0	0	1	23	0
Vamanapuram Block Total	11	61514	11	0	0	0	0	0	0	11	100	0	0	10	203	6
Chemmaruthy	1	8238	1	0	0	0	0	0	0	1	100	0	0	1	12	1
Cherunniyoor	1	4597	1	0	0	0	0	0	0	1	100	0	0	1	45	0
Edava	1	5940	1	0	0	0	0	0	0	1	100	0	0	1	0	1
Elakamon	1	6657	1	0	0	0	0	0	0	1	100	0	0	1	16	1
Manamboor	1	6162	1	0	0	0	0	0	0	1	100	0	0	1	0	0
Ottoor	1	3707	1	0	0	0	0	0	0	1	100	0	0	1	0	1
Vettoor	1	4097	1	0	0	0	0	0	0	1	100	0	0	1	8	0
Varkala Block Total	7	39398	7	0	0	0	0	0	0	7	100	0	0	7	81	4
Aryanad	1	7086	1	0	0	0	0	0	0	1	100	0	0	1	38	1
Kattakkada	1	10952	1	0	0	0	0	0	0	1	100	0	0	1	0	1
Kuttichal	1	8042	1	0	0	0	0	0	0	1	100	0	0	1	20	1
Poovachal	2	11818	2	0	0	0	0	0	0	2	100	0	0	2	913	0
Tholicode	1	8156	1	0	0	0	0	0	0	1	100	0	0	1	33	0
Uzhamalackal	1	5850	1	0	0	0	0	0	0	1	100	0	0	1	35	0
Vellanad	1	7575	1	0	0	0	0	0	0	1	100	0	0	1	5	0
Vithura	2	6721	2	0	0	0	0	0	0	2	100	0	0	2	0	2
Vellanad Block Total	10	66200	10	0	0	0	0	0	0	10	100	0	0	10	1044	5
District Total	104	575518	104	0	0	0	0	2	1.92	102	98.08	0	0	103	4509	63

Table No : 9		Sector Name : Maintenance of Community Assets, Cultural Activities											
Gramapanchayath Name	No. of Villages	Maintenance of Community Assets							Cultural Activities				
		Availability of various facilities/structures							Recreational Centre/ Sports Playground- Indoor	Recreational Centre/ Sports Playground- Outdoor	Recreational Centre/ Sports Playground- Both	Recreational Centre/ Sports Playground- Not available	
		Common Service Centre			Panchayat Bhawan	Public Information Board							
		Co-located with Panchayat Bhawan	Separately Located	Not Available		Not Available	Available and Updated	Available but not Updated					
Athiyanloor	1	0	1	0	1	0	1	0	0	0	1	0	
Kanjirankulam	1	0	1	0	1	0	1	0	0	0	1	0	
Karumkulam	1	0	1	0	1	0	1	0	0	1	0	0	
Kottukal	1	0	1	0	1	0	1	0	0	0	1	0	
Venganoor	1	0	1	0	1	0	1	0	0	1	0	0	
Athiyanloor Block Total	5	0	5	0	5	0	5	0	0	2	3	0	
Anjuthengu	1	0	1	0	1	0	1	0	0	1	0	0	
Chirayinkeezhu	2	0	2	0	1	1	1	0	0	1	0	1	
Kadakkavoor	2	0	2	0	1	0	2	0	0	2	0	0	
Kizhuvilam	2	0	2	0	1	0	2	0	0	1	0	1	
Mudakkal	4	0	3	1	1	1	3	0	1	2	0	1	
Vakkom	1	0	1	0	1	0	1	0	0	0	1	0	
Chirayinkeezhu Block Total	12	0	11	1	6	2	10	0	1	7	1	3	
Karavaram	2	0	2	0	1	1	1	0	0	1	0	1	
Kilimanoor	1	0	1	0	1	0	1	0	0	0	1	0	
Madavoor	1	0	1	0	1	0	1	0	1	0	0	0	
Nagaroor	2	0	2	0	1	1	1	0	0	2	0	0	
Navaikulam	2	0	2	0	1	1	1	0	2	0	0	0	
Pallickal	1	0	1	0	1	0	1	0	0	1	0	0	
Pazhayakunnummel	1	0	1	0	1	0	1	0	0	1	0	0	
Pulimath	2	0	2	0	1	1	1	0	0	2	0	0	
Kilimanoor Block Total	12	0	12	0	8	4	8	0	3	7	1	1	

Anad	1	0	1	0	1	0	1	0	0	1	0	0
Aruvikkara	2	0	2	0	1	0	2	0	0	0	1	1
Karakulam	2	0	2	0	1	0	2	0	0	0	2	0
Panavoor	1	0	1	0	1	0	1	0	0	1	0	0
Vembayam	3	0	3	0	1	0	3	0	0	0	3	0
Nedumangadu Block Total	9	0	9	0	5	0	9	0	0	2	6	1
Balaramapuram	1	0	1	0	1	0	1	0	0	0	0	1
Kalliyoor	1	0	1	0	1	0	1	0	0	0	1	0
Malayinkeezhu	1	0	1	0	1	0	1	0	0	0	1	0
Maranalloor	1	0	1	0	1	0	1	0	0	0	1	0
Pallichal	1	0	1	0	1	0	1	0	0	0	1	0
Vilappil	1	0	1	0	1	0	1	0	0	0	0	1
Vilavoorkkal	1	0	1	0	1	0	1	0	0	0	0	1
Nemom Block Total	7	0	7	0	7	0	7	0	0	0	4	3
Chenkai	1	0	1	0	1	0	1	0	0	0	1	0
Karode	1	0	1	0	1	0	1	0	0	0	1	0
Kulathoor	1	0	1	0	1	0	1	0	0	0	1	0
Parassala	2	0	2	0	1	1	1	0	1	0	1	0
Poovar	1	1	0	0	1	0	1	0	0	1	0	0
Thirupuram	1	0	1	0	1	0	1	0	0	0	1	0
Parassala Block Total	7	1	6	0	6	1	6	0	1	1	5	0
Amboori	2	1	1	0	1	0	2	0	0	1	0	1
Aryancode	1	0	1	0	1	0	1	0	0	1	0	0
Kallikkadu	2	0	1	1	1	1	1	0	0	1	0	1
Kollayil	1	0	1	0	1	0	1	0	0	1	0	0
Kunnathukal	2	0	2	0	1	0	2	0	0	2	0	0
Ottasekharamangalam	1	1	0	0	1	1	0	0	0	1	0	0
Perumkadavila	1	0	1	0	1	0	1	0	0	0	1	0
Vellarada	3	1	2	0	1	0	3	0	0	1	1	1
Perumkadavila Block Total	13	3	9	1	8	2	11	0	0	8	2	3
Azhoor	1	0	1	0	1	0	1	0	0	1	0	0
Andoorkonam	2	0	2	0	1	0	2	0	0	2	0	0
Kadinamkulam	2	2	0	0	1	0	2	0	0	2	0	0
Mangalapuram	2	0	1	1	1	1	1	0	0	0	2	0

Pothencode	4	0	1	3	1	0	4	0	0	2	0	2
Pothencode Block Total	11	2	5	4	5	1	10	0	0	7	2	2
Kallara	1	1	0	0	1	0	1	0	0	1	0	0
Manickal	2	0	2	0	1	0	2	0	0	2	0	0
Nanniyode	3	0	2	1	1	1	1	1	0	1	0	2
Nellanad	1	0	1	0	1	0	1	0	0	1	0	0
Pangode	1	0	1	0	1	0	1	0	0	1	0	0
Peringamala	1	0	1	0	1	0	1	0	0	0	1	0
Pullampara	1	0	1	0	1	0	1	0	0	1	0	0
Vamanapuram	1	0	1	0	1	0	1	0	0	1	0	0
Vamanapuram Block Total	11	1	9	1	8	1	9	1	0	8	1	2
Chemmaruthy	1	0	1	0	1	0	1	0	0	1	0	0
Cherunniyoor	1	1	0	0	1	0	1	0	0	0	1	0
Edava	1	0	1	0	1	0	1	0	0	0	1	0
Elakamon	1	0	1	0	1	0	1	0	0	1	0	0
Manamboor	1	0	1	0	1	0	1	0	0	0	0	1
Ottor	1	0	1	0	1	0	1	0	0	0	1	0
Vettoor	1	1	0	0	1	0	1	0	0	1	0	0
Varkala Block Total	7	2	5	0	7	0	7	0	0	3	3	1
Aryanad	1	0	1	0	1	0	1	0	0	0	1	0
Kattakkada	1	1	0	0	1	0	1	0	0	1	0	0
Kuttichal	1	0	1	0	1	0	1	0	0	0	1	0
Poovachal	2	2	0	0	1	0	2	0	0	0	2	0
Tholicode	1	0	1	0	1	0	1	0	0	0	1	0
Uzhamalackal	1	0	1	0	1	0	1	0	0	0	1	0
Vellanad	1	1	0	0	1	0	1	0	0	0	1	0
Vithura	2	2	0	0	1	0	2	0	0	1	1	0
Vellanad Block Total	10	6	4	0	8	0	10	0	0	2	8	0
District Total	104	15	82	7	73	11	92	1	5	47	36	16

Table No : 10		Sector Name : Financial and Communication Information										
Gramapanchayath Name	No. of Villages	Total Households	Availability of various facilities								No. of HHs having Jan Dhan Bank Account	
			Banks	Business Correspondent with internet connectivity	ATM	Post Office/ Sub-Post Office	Telephone Services					Internet/ Broadband Facility
							Landline	Mobile	Both	None		
Athiyannoor	1	7166	1	1	1	1	0	0	1	0	1	3414
Kanjiramkulam	1	5197	1	1	1	1	0	0	1	0	1	947
Karumkulam	1	6255	1	1	1	1	0	0	1	0	1	1015
Kottukal	1	11725	1	1	1	1	0	0	1	0	1	2514
Venganoor	1	9277	1	1	1	1	0	0	1	0	1	2570
Athiyannoor Block Total	5	39620	5	5	5	5	0	0	5	0	5	10460
Anjuthengu	1	6827	1	1	1	1	0	0	1	0	1	3402
Chirayinkeezhu	2	7510	2	2	2	2	0	0	2	0	2	4308
Kadakkavoor	2	6354	2	2	2	2	0	0	2	0	2	3141
Kizhuvilam	2	7649	2	2	2	2	0	0	2	0	2	1526
Mudakkal	4	12508	2	2	2	4	0	0	4	0	4	2467
Vakkom	1	4280	1	1	1	1	0	0	1	0	1	1590
Chirayinkeezhu Block Total	12	45128	10	10	10	12	0	0	12	0	12	16434
Karavaram	2	7802	2	2	1	2	0	0	2	0	2	350
Kilimanoor	1	7043	1	1	1	1	0	0	1	0	1	1861
Madavoor	1	5366	1	1	1	1	0	0	1	0	1	245
Nagaroor	2	8602	2	2	1	2	0	0	2	0	2	2973
Navaikulam	2	10222	2	2	2	2	0	0	2	0	2	1049
Pallickal	1	4261	1	1	1	1	0	0	1	0	1	89
Pazhayakunnummel	1	6578	1	1	1	1	0	0	1	0	1	365
Pulimath	2	8570	2	2	2	2	0	0	2	0	2	3500
Kilimanoor Block Total	12	58444	12	12	10	12	0	0	12	0	12	10432
Anad	1	8339	1	1	1	1	0	0	1	0	1	4750
Aruvikkara	2	9766	2	2	2	2	0	0	2	0	2	2253
Karakulam	2	12638	2	2	2	2	0	0	2	0	2	2696
Panavoor	1	5253	1	1	1	1	0	0	1	0	1	3215

Vembayam	3	9883	3	3	3	3	0	0	3	0	3	2921
Nedumangadu Block Total	9	45879	9	9	9	9	0	0	9	0	9	15835
Balaramapuram	1	8967	1	1	1	1	0	0	1	0	1	7306
Kalliyoor	1	13482	1	1	1	1	0	0	1	0	1	2452
Malayinkeezhu	1	9684	1	1	1	1	0	0	1	0	1	4532
Maranalloor	1	9679	1	1	1	1	0	0	1	0	1	5015
Pallichal	1	13762	1	1	1	1	0	0	1	0	1	4092
Vilappil	1	9515	1	1	1	1	0	0	1	0	1	5044
Vilavoorkkal	1	8275	1	1	1	1	0	0	1	0	1	1858
Nemom Block Total	7	73364	7	7	7	7	0	0	7	0	7	30299
Chenkai	1	9549	1	1	1	1	0	0	1	0	1	162
Karode	1	8041	1	1	1	1	0	0	1	0	1	2818
Kulathoor	1	7753	1	1	1	1	0	0	1	0	1	2073
Parassala	2	12780	2	2	2	2	0	0	2	0	2	8852
Poovar	1	4543	1	1	1	1	0	0	1	0	1	2326
Thirupuram	1	4776	1	1	1	1	0	0	1	0	1	2535
Parassala Block Total	7	47442	7	7	7	7	0	0	7	0	7	18766
Amboori	2	4238	2	2	1	2	0	0	2	0	2	1751
Aryancode	1	6387	1	1	1	1	0	0	1	0	1	130
Kalikkadu	2	5583	1	0	1	1	0	0	2	0	2	243
Kollayil	1	6610	1	1	1	1	0	0	1	0	1	6500
Kunnathukal	2	11003	2	2	2	2	0	0	2	0	2	796
Ottasekharamangalam	1	5077	1	1	1	1	0	0	1	0	1	230
Perumkadavila	1	6311	1	1	1	1	0	0	1	0	1	2886
Vellarada	3	12726	2	3	2	3	0	0	3	0	3	7462
Perumkadavila Block Total	13	57935	11	11	10	12	0	0	13	0	13	19998
Azhoor	1	6573	1	1	1	1	0	0	1	0	1	6477
Andoorkonam	2	7368	2	2	2	2	0	0	2	0	2	530
Kadinamkulam	2	10545	2	2	2	2	0	0	2	0	2	827
Mangalapuram	2	9197	2	2	2	2	0	0	2	0	2	2457
Pothencode	4	6911	4	4	2	2	0	0	4	0	4	3886
Pothencode Block Total	11	40594	11	11	9	9	0	0	11	0	11	14177
Kallara	1	6981	1	1	1	1	0	0	1	0	1	1350
Manickal	2	9826	2	2	2	2	0	0	2	0	2	2329

Nanniyode	3	6945	3	3	2	3	0	0	3	0	3	194
Nellanad	1	6585	1	1	1	1	0	0	1	0	1	3142
Pangode	1	7786	1	1	1	1	0	0	1	0	1	720
Peringamala	1	12176	1	1	1	1	0	0	1	0	1	540
Pullampara	1	5570	1	1	1	1	0	0	1	0	1	1048
Vamanapuram	1	5645	1	1	1	1	0	0	1	0	1	612
Vamanapuram Block Total	11	61514	11	11	10	11	0	0	11	0	11	9935
Chemmaruthy	1	8238	1	1	1	1	0	0	1	0	1	468
Cherunniyoor	1	4597	1	1	1	1	0	0	1	0	1	729
Edava	1	5940	1	1	1	1	0	0	1	0	1	388
Elakamon	1	6657	1	1	1	1	0	0	1	0	1	371
Manamboor	1	6162	1	1	1	1	0	0	1	0	1	320
Ottoor	1	3707	1	1	1	1	0	0	1	0	1	155
Vettoor	1	4097	1	1	1	1	0	0	1	0	1	872
Varkala Block Total	7	39398	7	7	7	7	0	0	7	0	7	3303
Aryanad	1	7086	1	1	1	1	0	0	1	0	1	3108
Kattakkada	1	10952	1	1	1	1	0	0	1	0	1	4396
Kuttichal	1	8042	1	1	1	1	0	0	1	0	1	2965
Poovachal	2	11818	2	2	2	2	0	0	2	0	2	6300
Tholicode	1	8156	1	1	1	1	0	0	1	0	1	2234
Uzhamalackal	1	5850	1	1	1	1	0	0	1	0	1	3010
Vellanad	1	7575	1	1	1	1	0	0	1	0	1	2750
Vithura	2	6721	2	2	2	1	0	0	2	0	2	2957
Vellanad Block Total	10	66200	10	10	10	9	0	0	10	0	10	27720
District Total	104	575518	100	100	94	100	0	0	104	0	104	177359

Table No : 11		Sector Name : Public Distribution System, Markets and Fairs						
Gramapanchayath Name	No. of Villages	Total Households	Public Distribution System		Availability of Markets			
			Villages having Public Distribution System	No. of HHs having BPL Ration Cards	Mandis	Regular Market	Weekly Haat	Not Available
Athiyanloor	1	7166	1	3127	0	1	0	0
Kanjiramkulam	1	5197	1	2734	0	1	0	0
Karumkulam	1	6255	1	3814	0	1	0	0
Kottukal	1	11725	1	5793	0	1	0	0
Venganoor	1	9277	1	5319	0	1	0	0
Athiyanloor Block Total	5	39620	5	20787	0	5	0	0
Anjuthengu	1	6827	1	3186	0	0	0	1
Chirayinkeezhu	2	7510	2	3589	0	2	0	0
Kadakkavoor	2	6354	2	3516	0	2	0	0
Kizhuvilam	2	7649	2	3758	0	2	0	0
Mudakkal	4	12508	4	6370	0	4	0	0
Vakkom	1	4280	1	1791	0	1	0	0
Chirayinkeezhu Block Total	12	45128	12	22210	0	11	0	1
Karavaram	2	7802	2	2911	0	2	0	0
Kilimanoor	1	7043	1	3745	0	0	1	0
Madavoor	1	5366	1	2761	0	1	0	0
Nagaroor	2	8602	2	4751	0	0	2	0
Navaikulam	2	10222	2	4615	0	2	0	0
Pallickal	1	4261	1	2454	0	1	0	0
Pazhayakunnummel	1	6578	1	3299	0	1	0	0
Pulimath	2	8570	2	4387	0	2	0	0
Kilimanoor Block Total	12	58444	12	28923	0	9	3	0
Anad	1	8339	1	4662	0	1	0	0
Aruvikkara	2	9766	2	4240	0	2	0	0
Karakulam	2	12638	2	5892	0	2	0	0
Panavoor	1	5253	1	3698	0	1	0	0
Vembayam	3	9883	3	5037	0	3	0	0

Nedumangadu Block Total	9	45879	9	23529	0	9	0	0
Balaramapuram	1	8967	1	4228	0	1	0	0
Kalliyoor	1	13482	1	6159	0	1	0	0
Malayinkeezhu	1	9684	1	5626	0	1	0	0
Maranalloor	1	9679	1	4116	0	1	0	0
Pallichal	1	13762	1	5464	0	1	0	0
Vilappil	1	9515	1	4895	0	1	0	0
Vilavoorkkal	1	8275	1	3733	0	1	0	0
Nemom Block Total	7	73364	7	34221	0	7	0	0
Chenkai	1	9549	1	4095	0	1	0	0
Karode	1	8041	1	4127	0	1	0	0
Kulathoor	1	7753	1	3492	0	1	0	0
Parassala	2	12780	2	5311	0	2	0	0
Poovar	1	4543	1	3051	0	1	0	0
Thirupuram	1	4776	1	2182	0	1	0	0
Parassala Block Total	7	47442	7	22258	0	7	0	0
Amboori	2	4238	2	1680	0	2	0	0
Aryancode	1	6387	1	3486	0	1	0	0
Kallikkadu	2	5583	2	2125	0	2	0	0
Kollayil	1	6610	1	2473	0	1	0	0
Kunnathukal	2	11003	2	3900	0	2	0	0
Ottasekharamangalam	1	5077	1	2817	0	1	0	0
Perumkadavila	1	6311	1	2500	0	1	0	0
Vellarada	3	12726	3	4900	0	2	0	1
Perumkadavila Block Total	13	57935	13	23881	0	12	0	1
Azhoor	1	6573	1	4268	0	1	0	0
Andoorkonam	2	7368	2	3482	0	2	0	0
Kadinamkulam	2	10545	2	4883	0	2	0	0
Mangalapuram	2	9197	2	5346	0	2	0	0
Pothencode	4	6911	4	3502	2	2	0	0
Pothencode Block Total	11	40594	11	21481	2	9	0	0
Kallara	1	6981	1	3477	0	1	0	0
Manickal	2	9826	2	4619	0	2	0	0
Nanniyode	3	6945	3	4211	0	1	0	2

Nellanad	1	6585	1	2958	0	1	0	0
Pangode	1	7786	1	4607	0	1	0	0
Peringamala	1	12176	1	2940	0	0	1	0
Pullampara	1	5570	1	3817	0	1	0	0
Vamanapuram	1	5645	1	3613	0	1	0	0
Vamanapuram Block Total	11	61514	11	30242	0	8	1	2
Chemmaruthy	1	8238	1	2918	0	1	0	0
Cherunniyoor	1	4597	1	2386	0	1	0	0
Edava	1	5940	1	3218	0	1	0	0
Elakamon	1	6657	1	3935	0	1	0	0
Manamboor	1	6162	1	3966	0	1	0	0
Ottoor	1	3707	1	2152	0	1	0	0
Vettoor	1	4097	1	3376	0	1	0	0
Varkala Block Total	7	39398	7	21951	0	7	0	0
Aryanad	1	7086	1	3982	0	1	0	0
Kattakkada	1	10952	1	4251	0	1	0	0
Kuttichal	1	8042	1	3311	0	1	0	0
Poovachal	2	11818	2	7362	2	0	0	0
Tholicode	1	8156	1	4235	0	1	0	0
Uzhamalackal	1	5850	1	3424	0	1	0	0
Vellanad	1	7575	1	4010	0	1	0	0
Vithura	2	6721	2	2420	0	2	0	0
Vellanad Block Total	10	66200	10	32995	2	8	0	0
District Total	104	575518	104	282478	4	92	4	4

Table No : 12		Sector Name : Education																	
Gramapanchayath Name	No. of Villages	No. of villages having										School and Degree College Not available	%	No. of Children not attending school	No. of Graduates/ Post Graduates	No. of villages having			
		Primary School	%	Middle School	%	High School	%	HSS/SSS	%	Degree College	%					Training Centre		Public Library	Adult Education Centre
																Vocational/Polytechnic/ ITI/ RSETI /DDU-GKY	No. of Trainees Trained		
Athiyannoor	1	1	100	1	100	1	100	1	100	0	0	0	0	0	2453	1	65	1	1
Kanjiramkulam	1	1	100	1	100	1	100	1	100	1	100	0	0	0	1592	1	28	1	1
Karumkulam	1	1	100	1	100	1	100	1	100	0	0	0	0	0	2814	1	76	1	1
Kottukal	1	1	100	1	100	1	100	1	100	1	100	0	0	0	4291	1	25	1	1
Venganoor	1	1	100	1	100	1	100	1	100	1	100	0	0	0	2736	0	264	1	0
Athiyannoor Block Total	5	5	100	5	100	5	100	5	100	3	60	0	0	0	13886	4	458	5	4
Anjuthengu	1	1	100	1	100	1	100	1	100	0	0	0	0	0	2142	0	18	1	1
Chirayinkeezhu	2	2	100	2	100	1	50	1	50	1	50	0	0	0	2776	0	75	2	1
Kadakkavoor	2	2	100	2	100	2	100	1	50	0	0	0	0	0	2093	0	37	2	2
Kizhuvilam	2	2	100	2	100	1	50	2	100	0	0	0	0	5	3060	0	1010	2	2
Mudakkal	4	3	75	3	75	2	50	1	25	1	25	1	25	0	3616	1	1188	3	4
Vakkom	1	1	100	1	100	1	100	0	0	0	0	0	0	0	840	1	192	1	1
Chirayinkeezhu Block Total	12	11	91.67	11	91.67	8	66.67	6	50	2	16.67	1	8.33	5	14527	2	2520	11	11
Karavaram	2	2	100	2	100	2	100	2	100	1	50	0	0	0	2890	2	136	2	2
Kilimanoor	1	1	100	1	100	1	100	1	100	0	0	0	0	0	1862	1	80	1	1
Madavoor	1	1	100	1	100	1	100	1	100	0	0	0	0	0	1988	0	45	1	1
Nagaroor	2	2	100	2	100	1	50	1	50	1	50	0	0	0	2526	1	76	2	2
Navaikulam	2	2	100	2	100	1	50	1	50	0	0	0	0	0	3748	0	104	2	2
Pallickal	1	1	100	1	100	1	100	1	100	0	0	0	0	0	1558	1	90	1	1
Pazhayakunnummel	1	1	100	1	100	1	100	1	100	0	0	0	0	0	2310	0	12	1	1
Pulimath	2	2	100	2	100	2	100	1	50	0	0	0	0	0	2906	0	1022	2	2

Kilimanoor Block Total	12	12	100	12	100	10	83.33	9	75	2	16.67	0	0	0	19788	5	1565	12	12
Anad	1	1	100	1	100	1	100	1	100	1	100	0	0	0	2680	0	710	1	1
Aruvikkara	2	2	100	1	50	1	50	1	50	0	0	0	0	0	3445	0	235	2	2
Karakulam	2	2	100	2	100	2	100	2	100	0	0	0	0	0	4607	2	553	2	2
Panavoor	1	1	100	1	100	1	100	1	100	1	100	0	0	0	1308	1	868	1	1
Vembayam	3	3	100	3	100	2	66.67	2	66.67	0	0	0	0	6	3493	0	170	3	3
Nedumangadu Block Total	9	9	100	8	88.89	7	77.78	7	77.78	2	22.22	0	0	6	15533	3	2536	9	9
Balaramapuram	1	1	100	1	100	1	100	1	100	0	0	0	0	0	3479	1	86	1	1
Kalliyoor	1	1	100	1	100	1	100	1	100	1	100	0	0	0	3693	0	83	1	1
Malayinkeezhu	1	1	100	1	100	1	100	1	100	1	100	0	0	0	3478	1	20	1	1
Maranalloor	1	1	100	1	100	1	100	1	100	1	100	0	0	0	7155	1	35	1	1
Pallichal	1	1	100	1	100	1	100	1	100	1	100	0	0	0	5202	1	45	1	1
Vilappil	1	1	100	1	100	1	100	1	100	1	100	0	0	0	3478	0	52	1	1
Vilavoorkkal	1	1	100	1	100	1	100	1	100	0	0	0	0	0	3017	0	17	1	1
Nemom Block Total	7	7	100	7	100	7	100	7	100	5	71.43	0	0	0	29502	4	338	7	7
Chenkal	1	1	100	1	100	1	100	1	100	0	0	0	0	0	3453	1	38	1	1
Karode	1	1	100	1	100	1	100	1	100	0	0	0	0	0	3022	0	3180	1	1
Kulathoor	1	1	100	1	100	1	100	1	100	1	100	0	0	0	2907	1	71	1	1
Parassala	2	2	100	2	100	1	50	1	50	1	50	0	0	0	5008	1	5875	2	2
Poovar	1	1	100	1	100	1	100	1	100	1	100	0	0	0	1912	1	200	1	1
Thirupuram	1	1	100	1	100	1	100	1	100	0	0	0	0	0	1055	0	28	1	1
Parassala Block Total	7	7	100	7	100	6	85.71	6	85.71	3	42.86	0	0	0	17357	4	9392	7	7
Amboori	2	2	100	2	100	1	50	1	50	0	0	0	0	0	520	1	12	1	2
Aryancode	1	1	100	1	100	1	100	1	100	0	0	0	0	0	950	0	0	1	0
Kalikkadu	2	2	100	1	50	2	100	1	50	1	50	0	0	0	1270	0	0	1	1
Kollayil	1	1	100	1	100	1	100	1	100	1	100	0	0	0	2262	1	60	1	1
Kunnathukal	2	2	100	2	100	2	100	2	100	0	0	0	0	0	1839	0	0	2	1
Ottasekharamangalam	1	1	100	1	100	1	100	1	100	1	100	0	0	0	1050	0	10	1	1
Perumkadavila	1	1	100	1	100	1	100	1	100	0	0	0	0	0	2315	0	35	1	1
Vellarada	3	1	33.33	1	33.33	1	33.33	1	33.33	0	0	2	66.6	0	684	0	303	2	1
Perumkadavila Block Total	13	11	84.62	10	76.92	10	76.92	9	69.23	3	23.08	2	15.3	0	10890	2	420	10	8
Azhoor	1	1	100	1	100	1	100	1	100	1	100	0	0	0	2539	0	95	1	1
Andoorkonam	2	2	100	2	100	2	100	2	100	1	50	0	0	0	2910	1	152	2	2
Kadinamkulam	2	2	100	2	100	1	50	1	50	2	100	0	0	6	4233	0	0	2	2

Mangalapuram	2	2	100	2	100	2	100	1	50	1	50	0	0	0	3476	1	133	1	0
Pothencode	4	3	75	3	75	4	100	2	50	0	0	0	0	0	2273	0	0	4	0
Pothencode Block Total	11	10	90.91	10	90.91	10	90.91	7	63.64	5	45.45	0	0	6	15431	2	380	10	5
Kallara	1	1	100	1	100	1	100	1	100	1	100	0	0	0	1305	0	350	1	1
Manickal	2	2	100	2	100	2	100	2	100	2	100	0	0	8	3362	1	164	2	2
Nanniyode	3	2	66.67	2	66.67	2	66.67	1	33.33	0	0	1	33.3	408	1447	0	0	2	1
Nellanad	1	1	100	1	100	1	100	1	100	1	100	0	0	4	2393	0	94	1	1
Pangode	1	1	100	1	100	1	100	1	100	1	100	0	0	0	386	1	30	1	1
Peringamala	1	1	100	1	100	1	100	1	100	1	100	0	0	0	440	1	230	1	1
Pullampara	1	1	100	1	100	1	100	1	100	0	0	0	0	0	1214	0	0	1	0
Vamanapuram	1	1	100	1	100	1	100	1	100	1	100	0	0	0	1051	1	26	1	0
Vamanapuram Block Total	11	10	90.91	10	90.91	10	90.91	9	81.82	7	63.64	1	9.09	420	11598	4	894	10	7
Chemmaruthy	1	1	100	1	100	1	100	1	100	0	0	0	0	0	3180	1	78	1	1
Cherunniyoor	1	1	100	1	100	1	100	1	100	0	0	0	0	0	1706	0	138	0	0
Edava	1	1	100	1	100	1	100	1	100	0	0	0	0	0	2354	0	148	1	1
Elakamon	1	1	100	1	100	1	100	1	100	0	0	0	0	0	2463	0	20	1	1
Manamboor	1	1	100	1	100	1	100	1	100	0	0	0	0	0	2088	0	300	1	1
Ottoor	1	1	100	1	100	1	100	1	100	0	0	0	0	0	1576	1	378	1	1
Vettoor	1	1	100	1	100	1	100	1	100	0	0	0	0	0	1695	0	74	1	1
Varkala Block Total	7	7	100	7	100	7	100	7	100	0	0	0	0	0	15062	2	1136	6	6
Aryanad	1	1	100	1	100	1	100	1	100	0	0	0	0	0	1104	1	906	1	0
Kattakkada	1	1	100	1	100	1	100	1	100	0	0	0	0	0	4015	0	160	1	1
Kuttichal	1	1	100	1	100	1	100	1	100	0	0	0	0	0	1650	1	1487	1	0
Poovachal	2	2	100	2	100	2	100	2	100	2	100	0	0	0	4430	2	229	2	2
Tholicode	1	1	100	1	100	1	100	1	100	1	100	0	0	0	3463	0	1455	1	1
Uzhamalackal	1	1	100	1	100	1	100	1	100	0	0	0	0	0	1975	0	51	1	1
Vellanad	1	1	100	1	100	1	100	1	100	1	100	0	0	0	2570	1	990	1	1
Vithura	2	2	100	2	100	2	100	2	100	1	50	0	0	0	2059	2	285	2	2
Vellanad Block Total	10	10	100	10	100	10	100	10	100	5	50	0	0	0	21266	7	5563	10	8
District Total	104	99	95.19	97	93.27	90	86.54	82	78.85	37	35.58	4	3.85	437	184840	39	25202	97	84

Table No : 13

Sector Name : Health and Sanitation

Gramapanchayath Name	No. of Villages	Availability of various facilities such as											No. of HHs Using Clean Energy (LPG/Bio Gas)	Count and Percentage of Villages					
		Community Waste Disposal System	Community Bio Gas or Recycle of Waste	Community Health Centre	Primary Health Centre	Sub Centre	CHC/PHC/Sub Centre- Not Available	Jan Aushadhi Kendra	Closed Drainage	Open Pucca Drainage Covered With Tiles Slab	Open Pucca Drainage Uncovered	Open Kutcha Drainage		No Drainage	Where 50% - 75% HHs Using Clean Energy	%	Where > 75% HHs Using Clean Energy	%	No. of HHs Registered Under Pradhan Mantri Jan Arogya Yojana (PMJAY)
Athiyanloor	1	1	0	1	0	0	0	0	1	0	0	0	0	7011	0	0	1	100	3672
Kanjiramkulam	1	1	1	0	1	0	0	1	1	0	0	0	0	5068	0	0	1	100	2680
Karumkulam	1	1	0	1	0	0	0	0	1	0	0	0	0	5903	0	0	1	100	4612
Kottukal	1	1	0	0	1	0	0	1	1	0	0	0	0	11488	0	0	1	100	4013
Venganoor	1	1	1	1	0	0	0	1	1	0	0	0	0	8847	0	0	1	100	7623
Athiyanloor Block Total	5	5	2	3	2	0	0	3	5	0	0	0	0	38317	0	0	5	100	22600
Anjuthengu	1	0	0	1	0	0	0	0	1	0	0	0	0	5308	0	0	1	100	1865
Chirayinkeezhu	2	0	1	0	1	1	0	1	0	2	0	0	0	7266	0	0	2	100	1021
Kadakkavoor	2	0	0	0	1	1	0	1	0	2	0	0	0	5628	0	0	2	100	1427
Kizhuvilam	2	0	1	0	1	0	1	0	2	0	0	0	0	7060	0	0	2	100	3432
Mudakkal	4	0	0	0	1	0	3	0	4	0	0	0	0	10559	0	0	4	100	3264
Vakkom	1	0	0	1	0	0	0	0	1	0	0	0	0	4235	0	0	1	100	189
Chirayinkeezhu Block Total	12	0	2	2	4	2	4	2	8	4	0	0	0	40056	0	0	12	100	11198
Karavaram	2	0	0	0	1	1	0	0	0	2	0	0	0	7600	0	0	2	100	1575
Kilimanoor	1	1	1	0	1	0	0	0	0	1	0	0	0	6712	0	0	1	100	2951
Madavoor	1	1	0	0	1	0	0	0	1	0	0	0	0	4858	0	0	1	100	995
Nagaroor	2	0	0	2	0	0	0	0	0	2	0	0	0	8215	0	0	2	100	3926
Navaikulam	2	0	0	0	2	0	0	0	2	0	0	0	0	9289	0	0	2	100	2758
Pallickal	1	1	0	1	0	0	0	1	1	0	0	0	0	3970	0	0	1	100	564
Pazhayakunnummel	1	0	0	0	1	0	0	0	1	0	0	0	0	5920	0	0	1	100	2967
Pulimath	2	0	0	0	1	1	0	0	2	0	0	0	0	8070	0	0	2	100	4182

Kilimanoor Block Total	12	3	1	3	7	2	0	1	7	5	0	0	0	54634	0	0	12	100	19918
Anad	1	1	1	0	1	0	0	0	1	0	0	0	0	7210	0	0	1	100	5430
Aruvikkara	2	1	0	0	1	0	1	0	0	2	0	0	0	9640	0	0	2	100	4483
Karakulam	2	1	0	0	1	1	0	2	0	2	0	0	0	12491	0	0	2	100	1353
Panavoor	1	1	0	0	1	0	0	0	0	1	0	0	0	4468	0	0	1	100	4360
Vembayam	3	1	0	0	1	0	2	2	0	3	0	0	0	8972	0	0	3	100	4747
Nedumangadu Block Total	9	5	1	0	5	1	3	4	1	8	0	0	0	42781	0	0	9	100	20373
Balaramapuram	1	1	0	0	1	0	0	1	1	0	0	0	0	8265	0	0	1	100	4805
Kalliyoor	1	1	1	0	1	0	0	1	0	1	0	0	0	13295	0	0	1	100	7121
Malayinkeezhu	1	1	0	1	0	0	0	1	0	1	0	0	0	9215	0	0	1	100	5744
Maranalloor	1	0	0	0	1	0	0	0	1	0	0	0	0	9078	0	0	1	100	7065
Pallichal	1	0	0	0	1	0	0	0	1	0	0	0	0	12006	0	0	1	100	5109
Vilappil	1	0	0	1	0	0	0	1	0	1	0	0	0	8768	0	0	1	100	5616
Vilavoorkkal	1	0	0	0	1	0	0	0	0	1	0	0	0	7368	0	0	1	100	4868
Nemom Block Total	7	3	1	2	5	0	0	4	3	4	0	0	0	67995	0	0	7	100	40328
Chenkal	1	1	0	0	1	0	0	0	1	0	0	0	0	9092	0	0	1	100	6258
Karode	1	1	0	0	1	0	0	0	0	1	0	0	0	7902	0	0	1	100	5841
Kulathoor	1	0	0	0	1	0	0	0	1	0	0	0	0	7697	0	0	1	100	5294
Parassala	2	1	1	1	1	0	0	1	0	2	0	0	0	12522	0	0	2	100	4870
Poovar	1	1	0	1	0	0	0	0	1	0	0	0	0	4505	0	0	1	100	2245
Thirupuram	1	0	0	1	0	0	0	0	1	0	0	0	0	4130	0	0	1	100	3600
Parassala Block Total	7	4	1	3	4	0	0	1	4	3	0	0	0	45848	0	0	7	100	28108
Amboori	2	0	0	0	1	1	0	0	0	0	2	0	0	3953	0	0	2	100	2666
Aryancode	1	0	1	0	1	0	0	0	1	0	0	0	0	6000	0	0	1	100	2243
Kalikkadu	2	1	2	0	1	1	0	0	1	1	0	0	0	3489	1	50	1	50	1160
Kollayil	1	0	0	0	1	0	0	0	0	1	0	0	0	6345	0	0	1	100	4781
Kunnathukal	2	1	0	0	1	0	1	1	2	0	0	0	0	9700	0	0	2	100	4229
Ottasekharamangalam	1	0	0	0	1	0	0	1	0	1	0	0	0	4890	0	0	1	100	1216
Perumkadavila	1	0	0	1	0	0	0	0	0	1	0	0	0	5900	0	0	1	100	3670
Vellarada	3	0	0	1	0	1	1	1	3	0	0	0	0	11769	0	0	3	100	9978
Perumkadavila Block Total	13	2	3	2	6	3	2	3	7	4	2	0	0	52046	1	7.69	12	92.31	29943
Azhoor	1	0	0	0	1	0	0	0	0	1	0	0	0	6416	0	0	1	100	3325
Andoorkonam	2	0	2	1	0	0	1	0	0	2	0	0	0	7081	0	0	2	100	4643
Kadinamkulam	2	0	0	1	1	0	0	0	2	0	0	0	0	10333	0	0	2	100	6196

Mangalapuram	2	1	0	0	1	1	0	1	0	2	0	0	0	8848	0	0	2	100	5243
Pothencode	4	1	4	0	1	0	3	0	4	0	0	0	0	6767	0	0	4	100	4115
Pothencode Block Total	11	2	6	2	4	1	4	1	6	5	0	0	0	39445	0	0	11	100	23522
Kallara	1	1	0	1	0	0	0	1	0	1	0	0	0	5925	0	0	1	100	1450
Manickal	2	1	1	1	1	0	0	0	2	0	0	0	0	9145	0	0	2	100	7569
Nanniyode	3	2	1	1	0	1	1	0	0	0	3	0	0	5100	1	33.33	2	66.67	6192
Nellanad	1	0	0	1	0	0	0	0	1	0	0	0	0	6239	0	0	1	100	4685
Pangode	1	1	0	0	1	0	0	1	1	0	0	0	0	5082	1	100	0	0	6760
Peringamala	1	1	1	0	1	0	0	1	0	1	0	0	0	7500	1	100	0	0	3600
Pullampara	1	1	0	0	1	0	0	1	0	1	0	0	0	5469	0	0	1	100	115
Vamanapuram	1	1	0	0	1	0	0	1	0	1	0	0	0	5095	0	0	1	100	4607
Vamanapuram Block Total	11	8	3	4	5	1	1	5	4	4	3	0	0	49555	3	27.27	8	72.73	34978
Chemmaruthy	1	1	0	0	0	1	0	0	0	1	0	0	0	7130	0	0	1	100	320
Cherunniyoor	1	0	0	0	1	0	0	0	1	0	0	0	0	4150	0	0	1	100	2703
Edava	1	0	0	0	1	0	0	0	1	0	0	0	0	5327	0	0	1	100	2226
Elakamon	1	0	0	0	1	0	0	1	0	1	0	0	0	6150	0	0	1	100	2314
Manamboor	1	0	0	1	0	0	0	1	1	0	0	0	0	6025	0	0	1	100	3402
Ottoor	1	0	1	0	1	0	0	1	0	1	0	0	0	3658	0	0	1	100	2505
Vettoor	1	0	0	0	0	1	0	0	1	0	0	0	0	3812	0	0	1	100	2409
Varkala Block Total	7	1	1	1	4	2	0	3	4	3	0	0	0	36252	0	0	7	100	15879
Aryanad	1	1	1	1	0	0	0	0	1	0	0	0	0	7006	0	0	1	100	143
Kattakkada	1	0	0	0	1	0	0	1	1	0	0	0	0	9629	0	0	1	100	150
Kuttichal	1	1	0	0	1	0	0	0	1	0	0	0	0	8030	0	0	1	100	370
Poovachal	2	1	1	1	1	0	0	1	2	0	0	0	0	11818	0	0	2	100	7026
Tholicode	1	0	0	0	1	0	0	0	0	0	1	0	0	7247	0	0	1	100	8056
Uzhamalackal	1	0	0	0	1	0	0	0	0	0	1	0	0	5520	0	0	1	100	2012
Vellanad	1	0	0	1	0	0	0	1	1	0	0	0	0	6700	0	0	1	100	4520
Vithura	2	0	0	1	0	0	1	0	2	0	0	0	0	5808	0	0	2	100	3264
Vellanad Block Total	10	3	2	4	5	0	1	3	8	0	2	0	0	61758	0	0	10	100	25541
District Total	104	36	23	26	51	12	15	30	57	40	7	0	0	528687	4	3.85	100	96.15	272388

Table No : 14		Sector Name : Women and Child Development									
Gramapanchayath Name	No. of Villages	Count of Villages having Anganwadi	No. of Children Registered in Anganwadi			No. of Children Immunized under ICDS		No. of Children categorized as		No. of Anemic Females	
			Total	0-3 years	3-6 years	0-3 years	0-6 years	Non-Stunted	Underweight (<6 years)	Pregnant Women	Adolescent Girls
Athiyannoor	1	1	1790	943	847	943	1790	1790	24	24	36
Kanjiramkulam	1	1	1393	717	676	717	1393	1393	4	10	32
Karumkulam	1	1	2779	1105	1674	1105	2779	2779	53	34	7
Kottukal	1	1	3906	3126	780	3126	3906	3902	9	16	24
Venganoor	1	1	2332	1234	1098	1234	2332	1234	8	0	0
Athiyannoor Block Total	5	5	12200	7125	5075	7125	12200	11098	98	84	99
Anjuthengu	1	1	1616	725	891	725	1616	725	3	3	6
Chirayinkeezhu	2	2	2572	1126	1446	1115	2380	1126	0	1	1
Kadakkavoor	2	2	882	403	479	403	882	882	2	0	2
Kizhuvilam	2	2	2240	1180	1063	1180	2240	1146	12	10	7
Mudakkal	4	4	1213	745	1192	745	1213	766	2	2	0
Vakkom	1	1	635	510	125	510	635	635	3	1	1
Chirayinkeezhu Block Total	12	12	9158	4689	5196	4678	8966	5280	22	17	17
Karavaram	2	2	897	633	264	633	897	897	2	0	0
Kilimanoor	1	1	1384	693	691	693	1384	692	192	1	3
Madavoor	1	1	1247	484	763	484	1247	1247	2	0	0
Nagaroor	2	2	1878	958	920	958	1878	958	3	0	0
Navaikulam	2	2	3816	1909	1907	1905	3811	1905	3	0	0
Pallickal	1	1	622	426	196	426	622	622	5	0	0
Pazhayakunnummel	1	1	1400	725	675	725	1400	725	0	0	0
Pulimath	2	2	1030	1030	980	1030	1030	1030	5	0	84
Kilimanoor Block Total	12	12	12274	6858	6396	6854	12269	8076	212	1	87
Anad	1	1	1915	935	980	935	1915	935	1	5	8
Aruvikkara	2	2	2272	1062	1210	1062	2272	2157	10	3	2

Karakulam	2	2	2988	1531	1484	1526	2951	1526	7	7	22
Panavoor	1	1	2002	675	1352	675	2002	670	0	8	14
Vembayam	3	3	1716	1348	691	1348	1710	1630	6	0	0
Nedumangadu Block Total	9	9	10893	5551	5717	5546	10850	6918	24	23	46
Balaramapuram	1	1	2231	1127	1104	1127	2231	2229	2	14	7
Kalliyoor	1	1	2252	1082	1170	1082	2252	1082	5	0	0
Malayinkeezhu	1	1	2462	1280	1182	1280	2462	2460	144	6	10
Maranalloor	1	1	2424	1193	1231	1193	2424	2422	6	3	2
Pallichal	1	1	2451	1244	1207	1244	2451	2451	5	23	13
Vilappil	1	1	2668	1250	1418	1250	2668	2668	138	13	37
Vilavoorkkal	1	1	2301	1031	1270	1031	2301	2301	8	10	180
Nemom Block Total	7	7	16789	8207	8582	8207	16789	15613	308	69	249
Chenkal	1	1	823	421	404	421	823	823	2	0	9
Karode	1	1	1239	1239	511	1239	1239	1221	3	0	0
Kulathoor	1	1	1965	1392	573	1392	1965	1277	2	3	9
Parassala	2	2	1971	1235	1166	1235	1556	1738	2	0	0
Poovar	1	1	789	789	579	789	789	789	1	0	0
Thirupuram	1	1	706	706	252	706	706	501	1	0	0
Parassala Block Total	7	7	7493	5782	3485	5782	7078	6349	11	3	18
Amboori	2	2	803	381	422	381	803	381	0	8	19
Aryancode	1	1	1138	343	795	343	1138	1138	7	1	0
Kallikkadu	2	2	1357	1113	244	1113	1215	1357	7	5	10
Kollayil	1	1	1610	812	798	812	1610	1610	0	0	0
Kunnathukal	2	2	1609	740	869	740	1609	1609	0	0	0
Ottasekharamangalam	1	1	1133	550	620	550	1133	550	2	12	24
Perumkadavila	1	1	2762	1198	1564	1198	2762	2762	0	0	0
Vellarada	3	3	2838	1199	1639	1199	2838	1199	2	0	0
Perumkadavila Block Total	13	13	13250	6336	6951	6336	13108	10606	18	26	53
Azhoor	1	1	2031	1060	971	1047	2019	861	11	0	0
Andoorkonam	2	2	2228	1042	1186	1034	2218	1034	9	0	0
Kadinamkulam	2	2	4361	2139	2227	2114	3081	2553	13	150	3200
Mangalapuram	2	2	2882	1418	1464	1418	2882	1784	9	0	0
Pothencode	4	4	2145	1063	1082	1050	2145	1054	9	0	0
Pothencode Block Total	11	11	13647	6722	6930	6663	12345	7286	51	150	3200

Kallara	1	1	1708	810	898	810	1708	810	6	0	0
Manickal	2	2	1351	1351	363	1351	1351	1351	3	9	4
Nanniyode	3	3	1491	771	723	771	1491	770	43	0	0
Nellanad	1	1	924	924	325	924	924	924	2	3	6
Pangode	1	1	1426	385	1041	385	390	893	1	0	0
Peringamala	1	1	3180	2613	817	2613	3180	2613	4	0	0
Pullampara	1	1	1060	759	301	759	1060	759	5	0	0
Vamanapuram	1	1	619	619	125	154	159	619	4	1	1
Vamanapuram Block Total	11	11	11759	8232	4593	7767	10263	8739	68	13	11
Chemmaruthy	1	1	1502	1158	1502	1152	1502	1152	0	0	0
Cherunniyoor	1	1	769	610	159	610	769	610	10	0	0
Edava	1	1	1119	631	488	631	1119	631	2	0	0
Elakamon	1	1	1373	1018	355	1018	1373	1015	3	0	0
Manamboor	1	1	1882	939	943	939	1882	1882	13	0	0
Ottoor	1	1	1082	595	487	595	1082	1082	0	0	0
Vettoor	1	1	929	452	477	452	929	822	4	0	0
Varkala Block Total	7	7	8656	5403	4411	5397	8656	7194	32	0	0
Aryanad	1	1	871	416	455	416	871	871	5	0	0
Kattakkada	1	1	2263	1180	1109	1180	2263	1180	2	41	6
Kuttichal	1	1	732	383	349	383	732	732	6	7	43
Poovachal	2	2	3379	1632	1748	1632	3379	1668	14	12	139
Tholicode	1	1	783	783	235	783	783	783	2	0	0
Uzhamalackal	1	1	1222	585	637	585	1222	585	6	0	0
Vellanad	1	1	1925	945	980	945	1925	943	6	0	0
Vithura	2	2	1115	718	446	718	1115	718	7	10	6
Vellanad Block Total	10	10	12290	6642	5959	6642	12290	7480	48	70	194
District Total	104	104	128409	71547	63295	70997	124814	94639	892	456	3974

Table No : 15		Sector Name : Family Welfare, Social Welfare, Welfare of Weaker Sections								
Gramapanchayath Name	No. of Villages	Total Population	Total Households	Family Welfare		Social Welfare			Welfare of Weaker Sections - No. of HHs getting Pension	
				Villages with Mother and Child Health facilities	No. of HHs with more than 2 Children	No. of SC/ST/OBC/Minority Children		No. of disabled persons received Implants and Appliances		
						Benefited with Scholarship	Received Bank Loans			
Athiyanloor	1	26973	7166	1	194	1281	4865	7	392	
Kanjiramkulam	1	19902	5197	1	170	348	2835	58	2989	
Karumkulam	1	27481	6255	1	177	1811	3992	14	456	
Kottukal	1	46915	11725	1	370	532	5394	10	4192	
Venganoor	1	35963	9277	1	142	3257	3192	19	5172	
Athiyanloor Block Total	5	157234	39620	5	1053	7229	20278	108	13201	
Anjuthengu	1	23614	6827	1	241	856	952	7	3020	
Chirayinkeezhu	2	29907	7510	2	650	745	664	13	3085	
Kadakkavoor	2	23155	6354	2	190	760	73	5	4551	
Kizhuvilam	2	30770	7649	2	20	852	188	202	686	
Mudakkal	4	38598	12508	4	598	354	692	562	2761	
Vakkom	1	16533	4280	1	506	195	10	11	2755	
Chirayinkeezhu Block Total	12	162577	45128	12	2205	3762	2579	800	16858	
Karavaram	2	30660	7802	2	900	280	150	15	2218	
Kilimanoor	1	20515	7043	1	142	667	1080	16	3989	
Madavoor	1	21118	5366	1	1060	133	120	8	1502	
Nagaroor	2	26512	8602	2	216	734	1216	19	5483	
Navaikulam	2	40702	10222	2	664	99	40	23	6927	
Pallickal	1	16873	4261	1	54	17	20	5	1187	
Pazhayakunnummel	1	24608	6578	1	134	68	37	12	2007	
Pulimath	2	32293	8570	2	23	86	232	0	6249	
Kilimanoor Block Total	12	213281	58444	12	3193	2084	2895	98	29562	
Anad	1	31687	8339	1	55	68	115	3	1555	
Aruvikkara	2	37576	9766	2	134	334	1800	87	160	
Karakulam	2	49027	12638	2	137	173	472	33	334	

Panavoor	1	20348	5253	1	112	98	110	5	311
Vembayam	3	38630	9883	3	311	161	327	55	6199
Nedumangadu Block Total	9	177268	45879	9	749	834	2824	183	8559
Balaramapuram	1	36134	8967	1	126	235	4415	110	5488
Kalliyoor	1	40916	13482	1	57	1411	3954	35	5419
Malayinkeezhu	1	37350	9684	1	112	162	4576	38	5703
Maranalloor	1	36550	9679	1	578	735	2074	60	6521
Pallichal	1	53861	13762	1	572	514	5500	18	4824
Vilappil	1	36212	9515	1	167	122	4674	52	6403
Vilavoorkkal	1	31761	8275	1	91	77	4062	18	4894
Nemom Block Total	7	272784	73364	7	1703	3256	29255	331	39252
Chenkal	1	36891	9549	1	579	40	4852	0	6138
Karode	1	31918	8041	1	1236	378	670	0	500
Kulathoor	1	32394	7753	1	276	1046	4592	10	4597
Parassala	2	51794	12780	2	441	2391	6280	4	430
Poovar	1	19628	4543	1	86	2005	1286	21	2479
Thirupuram	1	18723	4776	1	165	0	0	0	3186
Parassala Block Total	7	191348	47442	7	2783	5860	17680	35	17330
Amboori	2	15920	4238	2	133	30	2408	32	1748
Aryancode	1	23998	6387	1	75	250	20	75	4500
Kalikkadu	2	15357	5583	2	119	42	1487	2	1071
Kollayil	1	25077	6610	1	1738	25	45	7	3808
Kunnathukal	2	42847	11003	2	37	188	0	0	1662
Ottasekharamangalam	1	18794	5077	1	120	612	2117	28	3450
Perumkadavila	1	23580	6311	1	1538	75	160	10	4156
Vellarada	3	49600	12726	3	118	61	954	0	1952
Perumkadavila Block Total	13	215173	57935	13	3878	1283	7191	154	22347
Azhoor	1	27390	6573	1	1683	1352	186	3	2926
Andoorkonam	2	31758	7368	2	268	1220	1612	7	1612
Kadinamkulam	2	46476	10545	2	5979	1710	6000	10	2263
Mangalapuram	2	37592	9197	2	134	2640	3053	14	900
Pothencode	4	27446	6911	4	2266	1856	2308	1	1135
Pothencode Block Total	11	170662	40594	11	10330	8778	13159	35	8836
Kallara	1	25844	6981	1	0	0	0	0	5649

Manickal	2	37906	9826	2	294	4515	115	11	3602
Nanniyode	3	25249	6945	2	60	241	7	0	401
Nellanad	1	25981	6585	1	213	2996	76	11	1827
Pangode	1	29039	7786	1	1602	0	0	0	5998
Peringamala	1	30810	12176	1	230	40	165	0	1740
Pullampara	1	21817	5570	1	225	25	20	21	4234
Vamanapuram	1	21038	5645	1	235	5	5	1	3746
Vamanapuram Block Total	11	217684	61514	10	2859	7822	388	44	27197
Chemmaruthy	1	32444	8238	1	420	28	201	8	1718
Cherunniyoor	1	18114	4597	1	105	62	148	6	1293
Edava	1	25994	5940	1	435	54	170	0	1949
Elakamon	1	25307	6657	1	520	97	212	25	2600
Manamboor	1	23198	6162	1	259	348	492	0	4518
Ottoor	1	16085	3707	1	73	141	292	5	2151
Vettoor	1	18704	4097	1	504	15	25	3	1852
Varkala Block Total	7	159846	39398	7	2316	745	1540	47	16081
Aryanad	1	26361	7086	1	0	0	0	0	1915
Kattakkada	1	40448	10952	1	145	378	381	50	6991
Kuttichal	1	18343	8042	1	347	0	0	11	897
Poovachal	2	45586	11818	2	139	146	786	21	2926
Tholicode	1	31784	8156	1	87	84	22	0	345
Uzhamalackal	1	21472	5850	1	755	5	5	0	4175
Vellanad	1	28667	7575	1	554	0	0	2	4500
Vithura	2	24350	6721	2	518	271	69	0	6248
Vellanad Block Total	10	237011	66200	10	2545	884	1263	84	27997
District Total	104	2174868	575518	103	33614	42537	99052	1919	227220

Table No : 16		Sector Name : Poverty Alleviation Programme														
Gramapanchayath Name	No. of Villages	Total Population	Total Households	Total HHs Mobilized Into		Count and percentage of Villages based on HHs Enrollment in SHGs								SHGs		
				Producer Groups	Self Help Groups	With >=80% HHs	%	With 50%-80% HHs	%	With 25%-50% HHs	%	With < 25% HHs	%	Total	Federated into Village Organizations	Accessed Bank Loans
Athiyannoor	1	26973	7166	67	3324	0	0	0	0	1	100	0	0	260	260	197
Kanjiramkulam	1	19902	5197	39	2450	0	0	0	0	1	100	0	0	211	211	180
Karumkulam	1	27481	6255	67	3324	0	0	1	100	0	0	0	0	260	260	197
Kottukal	1	46915	11725	1700	6130	0	0	1	100	0	0	0	0	427	427	284
Venganoor	1	35963	9277	105	4870	0	0	1	100	0	0	0	0	335	335	335
Athiyannoor Block Total	5	157234	39620	1978	20098	0	0	3	60	2	40	0	0	1493	1493	1193
Anjuthengu	1	23614	6827	28	3541	0	0	1	100	0	0	0	0	209	206	77
Chirayinkeezhu	2	29907	7510	10	5130	1	50	1	50	0	0	0	0	310	310	260
Kadakkavoor	2	23155	6354	70	4300	1	50	1	50	0	0	0	0	289	289	160
Kizhuvilam	2	30770	7649	318	5107	1	50	1	50	0	0	0	0	372	315	239
Mudakkal	4	38598	12508	83	5636	0	0	0	0	4	100	0	0	368	368	306
Vakkom	1	16533	4280	160	3110	0	0	1	100	0	0	0	0	312	245	170
Chirayinkeezhu Block Total	12	162577	45128	669	26824	3	25	5	41.67	4	33.33	0	0	1860	1733	1212
Karavaram	2	30660	7802	58	130	0	0	0	0	0	0	2	100	302	302	195
Kilimanoor	1	20515	7043	175	3170	0	0	0	0	1	100	0	0	203	203	186
Madavoor	1	21118	5366	68	2627	0	0	0	0	1	100	0	0	206	206	28
Nagaroor	2	26512	8602	90	4195	0	0	0	0	2	100	0	0	265	17	206
Navaikulam	2	40702	10222	32	4711	0	0	0	0	2	100	0	0	211	211	169
Pallickal	1	16873	4261	111	2442	0	0	1	100	0	0	0	0	187	187	159
Pazhayakunnummel	1	24608	6578	35	5748	1	100	0	0	0	0	0	0	245	245	77
Pulimath	2	32293	8570	190	6458	0	0	2	100	0	0	0	0	373	373	199
Kilimanoor Block Total	12	213281	58444	759	29481	1	8.33	3	25	6	50	2	16.67	1992	1744	1219
Anad	1	31687	8339	16	5210	0	0	1	100	0	0	0	0	348	348	310

Aruvikkara	2	37576	9766	55	5870	0	0	2	100	0	0	0	0	534	386	385
Karakulam	2	49027	12638	110	5674	0	0	1	50	1	50	0	0	384	378	295
Panavoor	1	20348	5253	24	4322	1	100	0	0	0	0	0	0	240	240	118
Vembayam	3	38630	9883	108	5886	0	0	3	100	0	0	0	0	472	431	373
Nedumangadu Block Total	9	177268	45879	313	26962	1	11.11	7	77.78	1	11.11	0	0	1978	1783	1481
Balaramapuram	1	36134	8967	38	4280	0	0	0	0	1	100	0	0	322	322	287
Kalliyoor	1	40916	13482	555	7121	0	0	1	100	0	0	0	0	383	21	375
Malayinkeezhu	1	37350	9684	152	5056	0	0	1	100	0	0	0	0	334	20	239
Maranalloor	1	36550	9679	50	3984	0	0	0	0	1	100	0	0	265	21	265
Pallichal	1	53861	13762	22	4921	0	0	0	0	1	100	0	0	392	392	320
Vilappil	1	36212	9515	52	6602	0	0	1	100	0	0	0	0	430	20	405
Vilavoorkkal	1	31761	8275	165	4551	0	0	1	100	0	0	0	0	300	17	295
Nemom Block Total	7	272784	73364	1034	36515	0	0	4	57.14	3	42.86	0	0	2426	813	2186
Chenkai	1	36891	9549	2645	6832	0	0	1	100	0	0	0	0	408	21	352
Karode	1	31918	8041	2191	5480	0	0	1	100	0	0	0	0	341	341	323
Kulathoor	1	32394	7753	341	4878	0	0	1	100	0	0	0	0	366	27	352
Parassala	2	51794	12780	189	9150	0	0	2	100	0	0	0	0	432	291	67
Poovar	1	19628	4543	236	2835	0	0	1	100	0	0	0	0	220	217	217
Thirupuram	1	18723	4776	71	2822	0	0	1	100	0	0	0	0	205	205	36
Parassala Block Total	7	191348	47442	5673	31997	0	0	7	100	0	0	0	0	1972	1102	1347
Amboori	2	15920	4238	97	3984	2	100	0	0	0	0	0	0	232	232	232
Aryancode	1	23998	6387	78	104	0	0	0	0	0	0	1	100	321	1	314
Kallikkadu	2	15357	5583	7	4457	1	50	1	50	0	0	0	0	252	17	27
Kollayil	1	25077	6610	0	4016	0	0	1	100	0	0	0	0	251	251	50
Kunnathukal	2	42847	11003	69	7505	0	0	2	100	0	0	0	0	453	227	247
Ottasekharamangalam	1	18794	5077	90	4219	1	100	0	0	0	0	0	0	270	270	30
Perumkadavila	1	23580	6311	32	4872	0	0	1	100	0	0	0	0	280	16	280
Vellarada	3	49600	12726	145	9868	1	33.33	2	66.67	0	0	0	0	584	584	584
Perumkadavila Block Total	13	215173	57935	518	39025	5	38.46	7	53.85	0	0	1	7.69	2643	1598	1764
Azhoor	1	27390	6573	220	5195	0	0	1	100	0	0	0	0	335	335	288
Andoorkonam	2	31758	7368	64	3696	0	0	1	50	1	50	0	0	274	274	212
Kadinamkulam	2	46476	10545	30	8595	2	100	0	0	0	0	0	0	720	470	80
Mangalapuram	2	37592	9197	2227	4210	0	0	0	0	2	100	0	0	324	324	79
Pothencode	4	27446	6911	96	5009	0	0	4	100	0	0	0	0	345	285	126

Pothencode Block Total	11	170662	40594	2637	26705	2	18.18	6	54.55	3	27.27	0	0	1998	1688	785
Kallara	1	25844	6981	545	5075	0	0	1	100	0	0	0	0	327	327	296
Manickal	2	37906	9826	177	190	0	0	0	0	0	0	2	100	368	21	111
Nanniyode	3	25249	6945	78	4145	1	33.33	0	0	2	66.67	0	0	290	14	2
Nellanad	1	25981	6585	70	3925	0	0	1	100	0	0	0	0	256	16	236
Pangode	1	29039	7786	336	5735	0	0	1	100	0	0	0	0	363	363	336
Peringamala	1	30810	12176	0	0	0	0	0	0	0	0	1	100	345	345	230
Pullampara	1	21817	5570	202	4638	1	100	0	0	0	0	0	0	269	269	247
Vamanapuram	1	21038	5645	155	3800	0	0	1	100	0	0	0	0	238	238	238
Vamanapuram Block Total	11	217684	61514	1563	27508	2	18.18	4	36.36	2	18.18	3	27.27	2456	1593	1696
Chemmaruthy	1	32444	8238	68	690	0	0	0	0	0	0	1	100	246	246	230
Cherunniyoor	1	18114	4597	42	2582	0	0	1	100	0	0	0	0	186	186	162
Edava	1	25994	5940	40	2835	0	0	0	0	1	100	0	0	189	189	170
Elakamon	1	25307	6657	70	3925	0	0	1	100	0	0	0	0	230	230	162
Manamboor	1	23198	6162	25	3920	0	0	1	100	0	0	0	0	220	220	200
Ottoor	1	16085	3707	28	2642	0	0	1	100	0	0	0	0	160	160	134
Vettoor	1	18704	4097	43	2338	0	0	1	100	0	0	0	0	157	157	132
Varkala Block Total	7	159846	39398	316	18932	0	0	5	71.43	1	14.29	1	14.29	1388	1388	1190
Aryanad	1	26361	7086	167	6006	1	100	0	0	0	0	0	0	369	1	327
Kattakkada	1	40448	10952	12	7325	0	0	1	100	0	0	0	0	474	474	410
Kuttichal	1	18343	8042	34	2868	0	0	0	0	1	100	0	0	239	0	207
Poovachal	2	45586	11818	12	7063	0	0	2	100	0	0	0	0	457	23	300
Tholicode	1	31784	8156	52	4484	0	0	1	100	0	0	0	0	329	329	314
Uzhamalackal	1	21472	5850	58	4095	0	0	1	100	0	0	0	0	255	241	241
Vellanad	1	28667	7575	29	4730	0	0	1	100	0	0	0	0	275	275	108
Vithura	2	24350	6721	36	5296	1	50	0	0	0	0	1	50	331	17	148
Vellanad Block Total	10	237011	66200	400	41867	2	20	6	60	1	10	1	10	2729	1360	2055
District Total	104	2174868	575518	15860	325914	16	15.38	57	54.81	23	22.12	8	7.69	22935	16295	16128

Table No : 17	Sector Name : Khadi, Village & Cottage, Small Scale Industries, Social Forestry, Minor Forest Produce, Fuel & Fodder											
Gramapanchayath Name	No. of Villages	Total Households	Khadi, Village and Cottage Industries				Small Scale Industries		Social Forestry- Villages with Community Forest	Minor Forest Produce- Villages with Minor Forest Production	Fuel and fodder- Villages with Common Pastures as per revenue records	Fuel and fodder- No. of HHs availing benefits of PMUY
			Bee Keeping	Sericulture (Silk Production)	Handloom	Handicrafts	Villages with Cottage and Small Scale units	No. of HHs engaged in Small Scale units				
Athiyanloor	1	7166	0	0	0	0	1	107	0	0	0	65
Kanjiramkulam	1	5197	1	0	1	1	1	81	0	0	0	116
Karumkulam	1	6255	0	0	0	0	1	39	0	0	0	203
Kottukal	1	11725	1	0	1	0	1	85	0	0	0	126
Venganoor	1	9277	1	0	1	1	1	100	0	0	0	285
Athiyanloor Block Total	5	39620	3	0	3	2	5	412	0	0	0	795
Anjuthengu	1	6827	0	0	0	0	0	0	0	0	0	132
Chirayinkeezhu	2	7510	2	0	0	1	2	68	0	0	0	201
Kadakkavoor	2	6354	0	0	0	0	2	41	0	0	0	108
Kizhuvilam	2	7649	0	0	1	1	1	125	0	0	0	150
Mudakkal	4	12508	0	0	0	0	4	96	0	0	0	853
Vakkom	1	4280	0	0	0	0	1	20	0	0	0	44
Chirayinkeezhu Block Total	12	45128	2	0	1	2	10	350	0	0	0	1488
Karavaram	2	7802	2	0	0	0	2	7	0	0	0	295
Kilimanoor	1	7043	1	0	0	1	1	60	0	0	0	142
Madavoor	1	5366	1	0	0	0	1	60	0	0	0	94
Nagaroor	2	8602	2	0	0	1	2	79	0	0	0	790
Navaikulam	2	10222	2	0	0	0	2	23	0	0	0	260
Pallickal	1	4261	1	0	0	1	1	36	0	0	0	165
Pazhayakunnummel	1	6578	0	0	0	0	1	60	0	0	0	185

Pulimath	2	8570	2	0	0	2	2	31	0	0	0	290
Kilimanoor Block Total	12	58444	11	0	0	5	12	356	0	0	0	2221
Anad	1	8339	1	0	0	1	1	13	0	0	0	320
Aruvikkara	2	9766	2	0	1	2	2	20	0	1	0	79
Karakulam	2	12638	2	0	0	2	2	31	0	0	1	151
Panavoor	1	5253	1	0	0	1	0	0	0	1	0	270
Vembayam	3	9883	2	0	0	2	2	33	0	1	0	139
Nedumangadu Block Total	9	45879	8	0	1	8	7	97	0	3	1	959
Balaramapuram	1	8967	1	0	1	1	1	214	0	0	0	34
Kalliyoor	1	13482	1	0	1	1	1	78	0	0	0	253
Malayinkeezhu	1	9684	1	0	1	0	1	105	0	0	0	0
Maranalloor	1	9679	1	0	1	0	1	72	0	0	0	24
Pallichal	1	13762	1	0	1	1	1	146	0	0	0	212
Vilappil	1	9515	1	0	0	0	1	103	0	0	0	0
Vilavoorkkal	1	8275	1	0	0	0	1	96	0	0	0	0
Nemom Block Total	7	73364	7	0	5	3	7	814	0	0	0	523
Chenkai	1	9549	1	0	1	1	1	220	0	0	0	206
Karode	1	8041	1	1	1	1	1	96	0	0	0	132
Kulathoor	1	7753	1	0	0	0	1	22	0	0	0	240
Parassala	2	12780	2	0	2	2	2	218	0	0	0	77
Poovar	1	4543	1	0	1	1	1	8	0	0	0	241
Thirupuram	1	4776	1	0	1	1	1	65	0	0	0	68
Parassala Block Total	7	47442	7	1	6	6	7	629	0	0	0	964
Amboori	2	4238	2	0	0	0	2	12	0	2	0	309
Aryancode	1	6387	1	0	1	1	1	18	0	0	0	375
Kallikkadu	2	5583	2	0	1	1	2	9	0	0	0	70
Kollayil	1	6610	1	0	1	0	1	45	0	0	0	28
Kunnathukal	2	11003	2	0	2	2	2	37	0	0	0	0
Ottasekharamangalam	1	5077	1	1	0	1	1	30	0	0	1	154
Perumkadavila	1	6311	1	0	1	0	1	38	0	0	0	75
Vellarada	3	12726	3	0	0	0	3	455	0	0	0	113
Perumkadavila Block Total	13	57935	13	1	6	5	13	644	0	2	1	1124
Azhoor	1	6573	1	0	0	0	1	980	0	0	0	112
Andoorkonam	2	7368	1	0	1	1	2	37	0	0	0	27

Kadinamkulam	2	10545	2	0	0	2	2	17	0	0	0	31
Mangalapuram	2	9197	0	0	0	0	2	10	0	0	0	42
Pothencode	4	6911	0	0	0	0	4	654	0	0	0	2204
Pothencode Block Total	11	40594	4	0	1	3	11	1698	0	0	0	2416
Kallara	1	6981	1	0	0	0	1	11	0	0	0	957
Manickal	2	9826	2	0	0	0	2	21	0	0	0	180
Nanniyode	3	6945	0	0	1	0	0	0	0	0	0	38
Nellanad	1	6585	1	0	0	0	1	13	0	0	0	178
Pangode	1	7786	1	0	0	1	1	2	0	0	0	875
Peringamala	1	12176	0	0	0	0	0	0	1	1	0	30
Pullampara	1	5570	0	0	0	0	0	0	0	0	0	311
Vamanapuram	1	5645	0	0	1	1	1	32	0	0	1	342
Vamanapuram Block Total	11	61514	5	0	2	2	6	79	1	1	1	2911
Chemmaruthy	1	8238	1	0	0	0	1	16	0	0	0	260
Cherunniyoor	1	4597	0	0	0	1	1	2	0	0	0	198
Edava	1	5940	1	0	0	0	1	16	0	0	0	98
Elakamon	1	6657	1	0	0	0	1	17	0	0	0	245
Manamboor	1	6162	1	0	0	0	1	16	0	0	0	72
Ottoor	1	3707	1	0	0	0	1	5	0	0	0	48
Vettoor	1	4097	0	0	0	0	0	0	0	0	0	98
Varkala Block Total	7	39398	5	0	0	1	6	72	0	0	0	1019
Aryanad	1	7086	0	0	1	1	1	8	0	1	0	108
Kattakkada	1	10952	0	0	1	1	1	140	0	0	0	118
Kuttichal	1	8042	1	0	0	1	1	6	0	1	0	21
Poovachal	2	11818	2	0	0	0	2	962	0	0	0	314
Tholicode	1	8156	1	0	1	0	1	15	0	1	0	747
Uzhamalackal	1	5850	0	0	0	0	0	0	0	0	0	135
Vellanad	1	7575	1	0	0	0	1	75	0	0	0	150
Vithura	2	6721	2	0	0	2	2	69	0	2	0	3900
Vellanad Block Total	10	66200	7	0	3	5	9	1275	0	5	0	5493
District Total	104	575518	72	2	28	42	93	6426	1	11	3	19913

Table No : 18		Sector Name : Health and Nutrition, Social Security, Agriculture and Livelihoods, Water Management and Efficiency													
SI No.	Panchayath Name	No. of Villages	Health and Nutrition			Social Security						Agriculture and Livelihoods			Water management and Efficiency
			No. of beneficiaries receiving services under ICDS		No of Newly born children Underweight	No. of beneficiaries under various schemes						Received benefits unser Pradhan Mantri Fazal Bhima Yojana	No. of farmers adopted Organic farming during 2019-20	Number of farmers received Soil Testing Report	Total Area Covered under Irrigation (Drip, Sprinkler), if in acres divide by 2.47
			Pregnant Women	Lactating Mothers		Pradhan Mantri Matru Vandana Yojana		Pradhan Mantri Jan Arogya Yojana or any State Govt Health scheme		Pradhan Mantri Kisan Pension Yojana					
						Eligible	Benefits received	Eligible	Benefits received	Registered	In the age 18-40				
1	Athiyannoor	1	340	383	31	340	340	4545	515	2	2	4	257	318	1.2
2	Kanjiramkulam	1	78	97	4	90	82	2680	1682	1	1	37	2100	35	1.012
3	Karumkulam	1	514	493	35	479	479	4817	851	2	2	8	587	259	0.2
4	Kottukal	1	247	292	9	145	120	4021	1022	2	2	15	1152	50	5.5
5	Venganoor	1	152	179	8	141	141	5852	3214	1827	723	0	0	60	4
Athiyannoor Block Total		5	1331	1444	87	1195	1162	21915	7284	1834	730	64	4096	722	12
6	Anjuthengu	1	140	78	3	102	102	3564	3564	0	0	0	30	50	1
7	Chirayinkeezhu	2	136	189	7	134	134	3968	512	1	0	1	41	240	0
8	Kadakkavoor	2	87	167	131	129	122	4827	1309	2	0	2	72	9	14.1
9	Kizhuvilam	2	121	177	17	97	92	5134	831	2	0	0	53	86	33
10	Mudakkal	4	153	208	4	145	110	6120	2431	1258	752	878	163	881	4.4
11	Vakkom	1	280	205	8	211	103	1910	1910	0	0	1	150	200	1
Chirayinkeezhu Block Total		12	917	1024	170	818	663	25523	10557	1263	752	882	509	1466	54
12	Karavaram	2	172	194	0	172	172	3910	1920	1	0	0	664	0	6
13	Kilimanoor	1	100	106	50	107	107	4611	478	1	1	0	25	986	1.2
14	Madavoor	1	109	146	2	119	119	3985	3985	0	0	0	100	400	150
15	Nagaroor	2	188	159	92	188	188	6148	638	1	1	0	45	50	8.73
16	Navaikulam	2	183	153	27	124	124	5400	1110	3	0	2	322	302	4

17	Pallickal	1	74	103	0	83	83	2254	2254	0	0	0	850	250	2.5
18	Pazhayakunnummel	1	143	135	0	116	116	4715	4715	0	0	0	122	67	275
19	Pulimath	2	112	140	7	103	103	5582	2632	0	0	0	10	67	2
Kilimanoor Block Total		12	1081	1136	178	1012	1012	36605	17732	6	2	2	2138	2122	449
20	Anad	1	205	200	1	160	2	4690	4690	3690	1869	0	1325	700	0.6
21	Aruvikkara	2	182	203	2	195	186	8910	7504	2785	1170	5	971	63	4
22	Karakulam	2	294	206	25	260	213	1298	1237	1682	1122	58	838	113	2.352
23	Panavoor	1	156	150	12	152	152	4360	4360	2826	1965	0	161	140	1
24	Vembayam	3	274	271	7	279	275	2305	2264	2420	1011	6	79	18	17.1
Nedumangadu Block Total		9	1111	1030	47	1046	828	21563	20055	13403	7137	69	3374	1034	25
25	Baramapuram	1	183	133	0	189	189	4805	819	2092	1916	37	10	240	3
26	Kalliyoor	1	152	194	74	721	721	7121	7010	2	2	3	65	385	6.45
27	Malayinkeezhu	1	166	165	2	198	198	8695	904	2014	1968	41	58	172	4.8
28	Maranalloor	1	173	184	2	115	115	565	565	4416	2200	3	250	65	2.5
29	Pallichal	1	174	188	28	174	174	5109	914	2501	1878	15	400	200	1.2
30	Vilappil	1	209	202	7	209	209	8440	888	1978	1816	1	70	40	3
31	Vilavoorkkal	1	170	176	0	170	170	7398	788	1188	1073	4	25	60	1
Nemom Block Total		7	1227	1242	113	1776	1776	42133	11888	14191	10853	104	878	1162	22
32	Chenkal	1	167	193	1	255	255	518	518	4315	4315	72	1102	480	13
33	Karode	1	191	181	10	165	165	1365	1365	3	1	5	250	216	2.8
34	Kulathoor	1	192	184	2	216	192	3294	650	2	1	0	1152	73	3.52
35	Parassala	2	304	294	2	294	262	4870	4870	4	1	50	50	66	3.8
36	Poovar	1	108	124	1	149	140	2376	1316	0	0	254	60	222	2.19
37	Thirupuram	1	85	73	1	110	110	3595	735	1	0	35	25	225	50
Parassala Block Total		7	1047	1049	17	1189	1124	16018	9454	4325	4318	416	2639	1282	75
38	Amboori	2	112	142	0	65	65	2166	2051	2525	1008	0	3722	0	1.45
39	Aryancode	1	212	118	0	180	180	2300	1348	0	0	0	3	190	1.2
40	Kallikkadu	2	138	122	12	115	105	3286	3286	1944	1161	0	169	0	0.405
41	Kollayil	1	194	116	0	194	171	5840	606	59	59	16	1	10	0
42	Kunnathukal	2	172	178	0	161	161	4500	2835	5044	0	0	0	206	1
43	Ottasekharamangalam	1	126	120	0	116	116	2745	2221	3903	497	12	90	650	2
44	Perumkadavila	1	248	217	17	216	216	5443	566	5	5	14	0	52	0
45	Vellarada	3	137	128	0	184	184	1185	1185	3216	374	0	5638	20	0.67
Perumkadavila Block Total		13	1339	1141	29	1231	1198	27465	14098	16696	3104	42	9623	1128	7

46	Azhoor	1	261	272	6	129	113	6376	661	0	0	0	6400	142	0.6
47	Andoorkonam	2	287	329	8	259	259	5130	3196	20	16	2	70	332	6
48	Kadinamkulam	2	448	498	6	347	347	10385	1122	2	1	1	32	128	4
49	Mangalapuram	2	378	354	10	251	251	6811	907	2	2	0	0	98	0.43
50	Pothencode	4	299	270	9	259	259	6393	662	3	3	1	4148	611	11.5
Pothencode Block Total		11	1673	1723	39	1245	1229	35095	6548	27	22	4	10650	1311	23
51	Kallara	1	130	135	7	130	125	5784	5576	3299	3299	0	315	1200	1
52	Manickal	2	309	238	3	309	309	4230	3536	4700	3600	8	65	150	526
53	Nanniyode	3	161	137	41	0	0	0	0	30	30	30	0	95	0
54	Nellanad	1	205	161	8	205	205	2958	2900	3150	965	7	15	500	291
55	Pangode	1	212	202	2	20	15	0	0	3463	1402	0	592	658	0.36
56	Peringamala	1	192	220	14	210	170	600	339	3944	1990	20	110	250	1
57	Pullampara	1	78	94	2	0	0	0	0	34	34	9	100	100	115
58	Vamanapuram	1	73	123	2	123	123	13	13	3500	3500	5	10	500	115
Vamanapuram Block Total		11	1360	1310	79	997	947	13585	12364	22120	14820	79	1207	3453	1049
59	Chemmaruthy	1	202	218	0	202	202	360	240	2	1	9	640	320	6
60	Cherunniyoor	1	61	93	6	121	101	2386	1200	3	2	1	150	13	5
61	Edava	1	144	150	0	165	165	4430	2010	2	1	2	740	23	0.61
62	Elakamon	1	89	77	0	136	136	4450	1955	2	1	1	1031	168	1
63	Manamboor	1	123	157	6	123	123	5400	560	1	0	11	56	43	0.4
64	Ottor	1	115	137	4	115	103	1238	389	1	1	1	88	20	2.4
65	Vettoor	1	99	132	6	94	94	3354	452	1	1	0	32	43	5
Varkala Block Total		7	833	964	22	956	924	21618	6806	12	7	25	2737	630	20
66	Aryanad	1	115	135	25	89	89	196	196	3005	327	0	250	130	2.5
67	Kattakkada	1	175	127	0	220	220	302	260	0	0	0	10	100	0.5
68	Kuttichal	1	101	84	2	106	106	178	147	3013	285	0	50	110	1
69	Poovachal	2	293	209	18	293	293	4533	4533	4669	522	4	1672	15	0.95
70	Tholicode	1	139	146	15	88	76	5734	2458	3374	3374	0	76	1	39.47
71	Uzhamalackal	1	82	124	0	80	80	4550	4250	2400	15	2	5	50	0.4
72	Vellanad	1	173	86	3	90	45	5580	5545	3120	75	3	100	36	40.48
73	Vithura	2	183	285	14	180	180	2416	2416	193	97	0	5688	35	481.43
Vellanad Block Total		10	1261	1196	77	1146	1089	23489	19805	19774	4695	9	7851	477	567
District Total		104	13180	13259	858	12611	11952	285009	136591	93651	46440	1696	45702	14787	2302.909

Table No : 19			Sector Wise Average Score : Block Panchayath Level																								
Block Name	National Average Score	Agriculture	Land Improvement and Minor Irrigation	Animal Husbandry	Fisheries	Rural Housing	Drinking Water	Roads	Rural Electrification	Non-conventional Energy	Maintenance of Community Assets	Fuel and Fodder	Libraries	Cultural Activities	Financial & Communication Infrastructure	Public Distribution System	Education	Vocational Education	Markets and Fairs	Health and Sanitation	Women and Child Development	Family Welfare	Poverty Alleviation Programme	Khadi, Village and Cottage Industries	Social Forestry	Small Scale Industries	Adult & Non-formal Education
Max. Score	100	7	9	6	2	4	3	8	3	1	1	1	1	1	9	2	6	2	3	11	7	1	6	3	1	1	1
State Score	65.33	3.36	3.62	4.88	0.8	3.99	1.77	6.26	2.99	0.57	0.6	0.03	0.81	0.77	8.48	1.95	4.36	0.76	2.52	6.6	5.49	0.96	1.66	0.56	0.09	0.81	0.65
District Score	71.33	4.41	3.5	5.46	0.88	4	1.97	6.43	2.98	0.61	0.7	0.03	0.93	0.85	8.78	2	4.65	1.01	2.91	8.13	5.66	0.99	1.75	0.98	0.01	0.89	0.81
Athiyanoor	78.2	5.4	2.9	6	1.6	4	2.2	6.4	3	0.8	1	0	1	1	9	2	5.3	1.7	3	10	6	1	1.9	1.2	0	1	0.8
Chirayinkeezhu	69.29	4.92	3.21	5.08	1.08	4	2	6.75	3	0.58	0.5	0	0.92	0.75	8.58	2	3.96	0.83	2.83	7.5	5.71	1	2.08	0.25	0	0.83	0.92
Pothencode	67.64	3.05	2.82	5	0.64	4	1.82	6.77	3	0.64	0.45	0	0.91	0.82	8.59	2	4.68	0.64	3	7.91	5.95	1	2.05	0.45	0	1	0.45
Kilimanoor	70.46	4.75	3.75	5.58	0.58	4	2	6.13	3	0.67	0.67	0	1	0.92	8.75	2	4.25	1.04	3	8	4.96	1	1.5	0.92	0	1	1
Nedumangad	71.11	4.72	3.67	5.17	0.44	4	1.78	6.22	3	0.78	0.56	0.11	1	0.89	9	2	4.22	0.89	3	7.83	6	1	2.06	1	0	0.78	1
Nemom	77.79	5.43	4.64	6	1.14	4	1.86	6.93	3	0.86	1	0	1	0.57	9	2	5.64	1.36	3	8.57	6	1	1.07	1.71	0	1	1
Parassala	76.43	4.07	4.64	5.86	1.71	4	2	6.71	3	0.57	0.86	0	1	1	9	2	5.07	1.36	3	8.43	5.14	1	2	2	0	1	1
Perumkadavila	68.19	3.54	2.92	5.12	1.08	4	1.92	6.27	2.85	0.38	0.62	0.08	0.77	0.77	8.42	2	4.15	0.62	2.81	7.77	6	1	1.96	1.54	0	1	0.62
Vamanapuram	68.23	3.59	3.41	5.5	0.27	4	2	6	3	0.55	0.73	0.09	0.91	0.82	8.86	2	4.95	0.95	2.55	8.32	5.64	0.91	1.27	0.64	0.09	0.55	0.64
Varkala	74.36	5.5	3.5	6	1.14	4	2.29	6.93	3	0.57	1	0	0.86	0.86	9	2	4.71	0.93	3	8.29	5.57	1	1.79	0.71	0	0.86	0.86
Vellanad	72.95	4.95	3.75	5.65	0.8	4	2	6	3	0.5	0.8	0	1	1	8.9	2	5.25	1.5	3	8.3	5.4	1	1.45	1	0	0.9	0.8

Table No : 20		Gap Reports : Sector Wise																																	
SI No.	Name of Panchayath	Gap Type (CG - Critical Gap, MG - Moderate Gap)	Agriculture	Land Improvement and Minor Irrigation	Animal Husbandry	Fisheries	Rural Housing	Drinking Water	Roads	Rural Electrification	Non- Conventional Energy	Maintenance of Community assets	Fuel and Fodder	Libraries	Cultural activities	Financial and Communication Infrastructure	Public Distribution System	Education	Vocational Education	Markets and Fairs	Health and Sanitation	Women and Child Development	Family Welfare	Poverty Alleviation Programme	Khadi, Village and Cottage Industries	Social Forestry	Minor Forest Produce	Small Scale Industries	Adult and Non-Formal Education	Health and Nutrition	Social Security	Agriculture and Livelihood	Good Governance	Water Management and Efficiency	
1	Athyannur	CG	✓	✓	✓	✓	✓				✓		✓			✓					✓				✓	✓	✓				✓	✓		✓	
		MG						✓	✓									✓					✓		✓						✓				
2	Kanjiramkulam	CG	✓	✓			✓						✓			✓									✓	✓	✓				✓	✓	✓		✓
		MG							✓														✓		✓										
3	Karumkulam	CG	✓	✓	✓		✓						✓			✓					✓				✓	✓	✓				✓	✓		✓	
		MG						✓	✓						✓			✓					✓		✓										
4	Kottukal	CG	✓	✓	✓		✓						✓			✓									✓	✓	✓				✓	✓		✓	
		MG						✓	✓														✓		✓										
5	Venganoor	CG	✓	✓	✓		✓						✓			✓									✓	✓	✓		✓		✓	✓		✓	
		MG				✓		✓	✓						✓				✓						✓					✓					
6	Anchuthengu	CG	✓	✓	✓		✓						✓			✓				✓	✓			✓	✓	✓	✓	✓				✓	✓		✓
		MG				✓		✓							✓			✓	✓						✓										
7	Chirayinkeezhu	CG		✓	✓		✓						✓			✓									✓	✓	✓				✓	✓	✓		✓
		MG	✓					✓	✓						✓				✓																
8	Kadakkavoor	CG	✓	✓	✓		✓						✓			✓									✓	✓	✓				✓	✓	✓		✓
		MG						✓							✓			✓	✓					✓											
9	Kizhuvilam	CG	✓	✓	✓		✓				✓		✓			✓									✓	✓	✓				✓	✓		✓	
		MG						✓	✓						✓								✓		✓										
10	Mudakkal	CG		✓	✓		✓						✓			✓									✓	✓					✓	✓		✓	
		MG	✓					✓	✓						✓									✓											
11	Vakkom	CG	✓	✓	✓		✓						✓			✓									✓	✓	✓				✓	✓			
		MG						✓										✓						✓											✓

12	Karavaram	CG		✓	✓		✓											✓	✓	✓	✓				✓	✓		✓	
		MG	✓			✓		✓	✓					✓															
13	Kilimanoor	CG	✓	✓	✓	✓	✓			✓	✓		✓					✓	✓	✓	✓				✓	✓	✓	✓	
		MG						✓	✓						✓	✓	✓	✓											
14	Madavoor	CG	✓	✓	✓	✓	✓				✓		✓					✓	✓	✓	✓				✓	✓	✓	✓	
		MG						✓	✓				✓	✓										✓					
15	Nagaroor	CG	✓	✓	✓	✓	✓				✓		✓					✓	✓	✓	✓				✓	✓	✓	✓	
		MG						✓	✓		✓		✓	✓	✓														
16	Navaikulam	CG		✓	✓		✓				✓		✓						✓	✓	✓	✓				✓	✓	✓	✓
		MG	✓			✓		✓	✓				✓	✓					✓										
17	Pallickal	CG	✓	✓	✓	✓	✓				✓		✓					✓	✓	✓	✓				✓	✓	✓	✓	
		MG						✓	✓		✓		✓						✓						✓				
18	Pazhayakunnummel	CG	✓	✓	✓	✓	✓				✓		✓					✓	✓	✓	✓				✓	✓	✓	✓	
		MG						✓			✓		✓					✓											
19	Pulimath	CG	✓	✓	✓	✓	✓			✓	✓		✓					✓	✓	✓	✓				✓	✓	✓	✓	
		MG						✓	✓		✓		✓	✓														✓	
20	Anad	CG	✓	✓	✓	✓	✓			✓	✓		✓						✓	✓	✓	✓				✓	✓	✓	✓
		MG						✓			✓								✓										
21	Aruvikkara	CG		✓	✓	✓	✓				✓		✓						✓	✓					✓	✓		✓	
		MG	✓					✓	✓				✓	✓					✓					✓					
22	Karakulam	CG	✓	✓	✓	✓	✓				✓								✓	✓	✓	✓				✓	✓	✓	✓
		MG						✓	✓										✓										
23	Panavoor	CG	✓	✓	✓	✓	✓			✓	✓		✓						✓	✓	✓		✓		✓	✓	✓	✓	✓
		MG						✓			✓								✓										
24	Vembayam	CG		✓	✓	✓	✓				✓		✓						✓	✓	✓				✓	✓	✓	✓	
		MG	✓					✓	✓				✓	✓					✓					✓					
25	Balaramapuram	CG	✓	✓	✓		✓				✓		✓						✓	✓	✓	✓				✓	✓	✓	✓
		MG				✓		✓	✓			✓		✓					✓					✓					
26	Kalliyoor	CG		✓	✓		✓				✓		✓						✓	✓	✓	✓				✓	✓	✓	✓
		MG						✓					✓																
27	Malayinkeezhu	CG	✓	✓	✓		✓				✓		✓						✓	✓	✓	✓				✓	✓	✓	✓
		MG				✓		✓	✓										✓						✓				
28	Maranalloor	CG	✓	✓		✓	✓				✓		✓						✓	✓	✓	✓				✓	✓	✓	✓
		MG						✓	✓																✓				
29	Pallichal	CG	✓	✓	✓		✓			✓		✓							✓	✓	✓	✓				✓	✓	✓	✓
		MG				✓		✓	✓										✓	✓									
30	Vilappil	CG	✓	✓	✓		✓				✓		✓						✓	✓	✓	✓				✓	✓	✓	✓
		MG				✓		✓	✓				✓						✓										
31	Vilavoorkkal	CG	✓	✓	✓		✓				✓		✓						✓	✓	✓	✓				✓	✓	✓	✓
		MG				✓		✓	✓				✓						✓										
32	Chenkal	CG	✓	✓	✓		✓				✓		✓						✓	✓	✓	✓				✓	✓	✓	✓
		MG						✓																					

33	Karode	CG	✓	✓	✓		✓				✓		✓			✓			✓	✓			✓	✓	✓	✓
		MG						✓	✓					✓			✓									
34	Kulathoor	CG	✓	✓	✓		✓					✓		✓		✓	✓	✓	✓			✓	✓	✓	✓	
		MG						✓	✓																	
35	Parassala	CG	✓	✓			✓					✓		✓		✓	✓	✓	✓			✓	✓	✓	✓	
		MG						✓			✓			✓	✓											
36	Poovar	CG	✓	✓	✓		✓					✓		✓		✓	✓	✓	✓			✓	✓	✓	✓	
		MG				✓		✓	✓			✓								✓						
37	Thirupuram	CG	✓	✓	✓	✓	✓				✓		✓		✓	✓	✓	✓	✓			✓	✓	✓	✓	
		MG						✓	✓				✓	✓												
38	Amboori	CG	✓	✓	✓	✓	✓				✓		✓		✓		✓	✓	✓					✓	✓	
		MG						✓																		
39	Aryankode	CG	✓	✓	✓		✓				✓		✓		✓		✓	✓	✓	✓			✓	✓	✓	
		MG						✓	✓				✓	✓												
40	Kallikadu	CG	✓	✓	✓		✓					✓		✓		✓		✓	✓	✓				✓	✓	
		MG						✓					✓											✓		
41	Kollayil	CG	✓	✓	✓		✓				✓		✓		✓		✓	✓	✓	✓			✓	✓	✓	
		MG				✓		✓				✓							✓							
42	Kunnathukal	CG	✓	✓	✓		✓				✓		✓		✓		✓	✓	✓			✓	✓	✓	✓	
		MG						✓	✓				✓			✓										
43	Ottasekharamangalam	CG	✓	✓	✓		✓					✓		✓		✓		✓	✓	✓			✓	✓	✓	
		MG						✓		✓				✓				✓								
44	Perumkadavila	CG	✓	✓	✓	✓	✓						✓		✓		✓	✓	✓	✓			✓	✓	✓	
		MG						✓	✓					✓	✓									✓		
45	Vellarada	CG	✓	✓	✓	✓	✓							✓		✓		✓	✓	✓			✓	✓	✓	
		MG						✓	✓					✓	✓											
46	Azhoor	CG	✓	✓	✓		✓							✓		✓		✓	✓	✓				✓	✓	
		MG						✓	✓					✓			✓	✓	✓	✓			✓			
47	Andoorkonam	CG	✓	✓	✓	✓	✓							✓		✓		✓	✓	✓			✓	✓	✓	
		MG						✓						✓												
48	Kadinamkulam	CG	✓	✓	✓		✓				✓		✓		✓	✓	✓	✓	✓				✓	✓	✓	
		MG						✓	✓					✓										✓		
49	Mangalapuram	CG	✓	✓	✓		✓							✓		✓		✓	✓	✓			✓	✓	✓	
		MG				✓		✓																		
50	Pothencode	CG	✓	✓	✓	✓	✓							✓		✓		✓	✓	✓			✓		✓	
		MG							✓					✓										✓		
51	Kallara	CG	✓	✓	✓	✓	✓									✓		✓	✓	✓			✓		✓	
		MG												✓												
52	Manickal	CG	✓	✓	✓	✓	✓									✓		✓	✓	✓			✓	✓	✓	
		MG						✓						✓												✓
53	Nanniyode	CG	✓	✓	✓	✓	✓							✓		✓		✓	✓	✓	✓	✓		✓	✓	
		MG						✓						✓												

54	Nellanad	CG	✓	✓	✓	✓	✓	✓	✓		✓	✓	✓	✓		✓	✓	✓	✓	✓	✓	✓	✓	✓	✓	
		MG						✓				✓														
55	Pangode	CG	✓	✓	✓	✓	✓	✓		✓	✓	✓		✓	✓		✓	✓	✓	✓		✓	✓	✓	✓	
		MG					✓				✓					✓	✓									
56	Paringamala	CG	✓	✓		✓	✓	✓	✓	✓	✓		✓	✓		✓	✓		✓		✓	✓	✓	✓	✓	
		MG					✓						✓													
57	Pullampara	CG	✓	✓		✓	✓	✓		✓	✓	✓	✓	✓	✓	✓	✓	✓	✓	✓	✓	✓	✓	✓	✓	
		MG								✓			✓													
58	Vamanapuram	CG	✓	✓		✓	✓	✓	✓		✓	✓	✓	✓	✓	✓	✓	✓	✓	✓	✓	✓	✓	✓	✓	
		MG					✓				✓								✓							
59	Chemmaruthy	CG	✓	✓	✓		✓			✓	✓	✓		✓	✓	✓	✓	✓	✓	✓		✓	✓	✓	✓	
		MG					✓	✓			✓															
60	Cherunniyoor	CG	✓	✓	✓	✓	✓		✓	✓	✓	✓		✓			✓	✓	✓	✓	✓	✓	✓	✓	✓	
		MG					✓							✓	✓			✓								
61	Edava	CG	✓	✓	✓	✓	✓			✓		✓		✓	✓		✓	✓	✓				✓	✓	✓	
		MG						✓							✓			✓							✓	
62	Elakamon	CG	✓	✓	✓	✓	✓			✓		✓		✓			✓	✓	✓				✓	✓	✓	
		MG						✓				✓			✓	✓		✓								
63	Manamboor	CG	✓	✓	✓	✓	✓		✓	✓	✓	✓		✓			✓	✓	✓				✓	✓	✓	
		MG					✓	✓						✓	✓			✓								
64	Ottor	CG	✓	✓		✓	✓			✓		✓		✓			✓	✓	✓				✓	✓	✓	
		MG					✓	✓						✓				✓						✓		
65	Vettoor	CG	✓	✓	✓	✓	✓		✓	✓	✓	✓		✓	✓		✓	✓	✓	✓	✓		✓	✓	✓	
		MG					✓					✓			✓			✓								
66	Aryanad	CG	✓	✓	✓	✓	✓	✓		✓		✓		✓	✓		✓	✓	✓			✓	✓	✓	✓	
		MG					✓							✓									✓			
67	Kattakada	CG	✓	✓	✓	✓	✓			✓		✓		✓	✓		✓	✓	✓			✓	✓	✓	✓	
		MG					✓	✓					✓				✓									
68	Kuttichal	CG	✓	✓	✓	✓	✓	✓		✓		✓		✓	✓		✓	✓	✓			✓	✓	✓	✓	
		MG					✓							✓												
69	Poovachal	CG		✓	✓		✓		✓	✓	✓					✓	✓	✓	✓				✓	✓	✓	
		MG	✓					✓	✓						✓									✓		
70	Tholicode	CG	✓	✓	✓	✓	✓		✓	✓	✓	✓		✓			✓	✓				✓	✓	✓	✓	
		MG					✓								✓			✓					✓			
71	Uzhamalakkal	CG	✓	✓	✓	✓	✓		✓	✓	✓		✓		✓		✓	✓	✓	✓	✓		✓	✓	✓	
		MG					✓	✓						✓				✓								
72	Vellanad	CG	✓	✓	✓	✓	✓	✓	✓	✓	✓	✓		✓			✓	✓	✓	✓		✓	✓	✓	✓	
		MG						✓																		
73	Vithura	CG	✓	✓	✓	✓	✓	✓		✓		✓		✓			✓	✓	✓				✓	✓	✓	
		MG						✓																		

SI No	29 Subjects	Parameter Name	Strength	Moderate	Critical
PART A					
1	Basic Parameters	Parliament Constituency			
		Assembly Constituency			
2		If more than one AC, enter name of constituency			
3		Total Population			
4		Male			
5		Female			
6	Total Household				
7	Agriculture	Number of households engaged majorly in Farm activities			
8		Number of households engaged majorly in Non-Farm activities	> 50% in GP	Between 25-50 % in GP	< 25% in GP
9		Availability of Government Seed Centres (Yes-1; No-2)	Yes in any Village	No in all Villages But Distance Range code in one or more village is in 1,2,3,4	No in all Villages and Distance Range code in all villages is other than 1,2,3,4
		If not available in the village, the distance to the nearest Government Seed Centre; (<1km=1; 1-2km=2; 2-5 km =3, 5-10 km=4; >10 Km = 5)			
10		Whether this village is a part of the Watershed Development Project (Yes-1;No-2)	Yes in >60% Villages	Yes in 20-60% Villages	Yes in <20% Villages
11		Availability of Community Rain Water Harvesting System/Pond/Dam/Check Dam etc. (Yes-1;No-2)	Yes in >60% Villages	Yes in 20-60% Villages	Yes in <20% Villages
12		Does the village has any Farmers Collective - Farmers Produce Organization (FPOs) =1, Primary Agriculture Cooperative Society (PACS) =2, Both=3 or None =4	Option 1, 2 or 3 in any Village		None in all Villages
13	Availability of warehouse for Food Grain Storage (Yes-1;No-2)	Yes in any Village	No in all Villages But Distance Range code in one or more village is in 1,2,3,4	No in all Villages and Distance Range code in all villages is other than 1,2,3,4	

		If not available in the village, the distance to the nearest warehouse for Food Grain Storage; (<1km=1; 1-2km=2; 2-5 km=3, 5-10 km=4; >10 Km = 5)			
14		Availability of Primary Processing facilities at the village level (Yes-1;No-2)	Yes in any Village		No in all Villages
15		Does the village have access to Custom Hiring Centre (Agri-equipments) (Yes-1;No-2)	Yes in any Village		No in all Villages
16	Land Improvement and Minor Irrigation	Total Cultivable Area (in hectare), If in acres divide by 2.47			
		Net sown Area (In hectares), If in acres divide by 2.47			
17		Kharif.....(In hectares), If in acres divide by 2.47			
		Rabi.....(In hectares), If in acres divide by 2.47			
		Other.....(In hectares), If in acres divide by 2.47			
18		Availability of soil testing centres (Yes-1;No-2)	Yes in any Village	No in all Villages But Distance Range code in one or more village is in 1,2,3,4	No in all Villages and Distance Range code in all villages is other than 1,2,3,4
		If not available in the village, the distance to the nearest Soil Testing Centre; (<1km=1; 1-2km=2; 2-5 km=3, 5-10 km=4; >10 Km = 5)			
19		Availability of fertilizer shop (yes-1;No-2)	Yes in any Village	No in all Villages But Distance Range code in one or more village is in 1,2,3,4	No in all Villages and Distance Range code in all villages is other than 1,2,3,4
		If not available in the village, the distance to the nearest Fertilizer Shop; (<1km=1; 1-2km=2; 2-5 km=3, 5-10 km=4; >10 Km = 5)			
20		Main Source of irrigation (Canal-1; Surface water-2; Ground water (tube well/well/pump)-3; Other-4)	Option 1 or 2 or 3 in >60% Villages	Option 1 or 2 or 3 in 20-60% Villages	1 or 2 or 3 in <20% Villages
21	Number of farmers using drip/sprinkler irrigation	>50 % in GP	Between 20-50 % in GP	<20 % in GP	
22	Total area irrigated (in hectare), If in acres divide by 2.47	> 80% in GP	Between 20-80 % in GP	<20% in GP	

23		Total Unirrigated land area (in hectares), If in acres divide by 2.47			
24	Animal Husbandry	Does the village have Livestock Extension services; Livestock Extension Officer=1, Pashu Sakhi/Pashu Mitra/GopalMitra or equivalent=2, Not Available =3	Option 1 or 2 in >60% Villages	Option 1 or 2 in 20-60% Villages	OPTION 1 or 2 in <20% Villages
25		Availability of Milk Collection Centre /Milk routes / Chilling Centres (Yes-1;No-2)	Yes in any Village		No in all Villages
26		Any Project supporting Poultry Development (Yes-1;No-2)	Yes in any Village		No in all Villages
27		Any Project supporting Goatary Development (Yes-1;No-2)	Yes in any Village		No in all Villages
28		Any Project supporting Piggery Development (Yes-1;No-2)	Yes in any Village		No in all Villages
29		Availability of Veterinary Clinic or Hospital (Yes- 1;No-2)	Yes in any Village	No in all Villages But Distance Range code in one or more village is in 1,2,3,4	No in all Villages and Distance Range code in all villages is other than 1,2,3,4
		If not available in the village, the distance to the nearest Veterinary Clinic or Hospital; (<1km=1; 1-2km=2; 2-5 km=3, 5-10 km=4; >10 Km = 5)			
30	Fisheries	Pisciculture - Inland Fishery/Coastal Fishery/Any Other (Yes-1;No-2)	Yes in any Village		No in all Villages
31		Community Ponds Used for Fisheries (Yes-1;No-2)	Yes in >60% Villages	Yes in 20-60% Villages	Yes in <20% Villages
32		Extension facilities for Aquaculture (Yes-1;No-2)	Yes in any Village	No in all Villages But Distance Range code in one or more village is in 1,2,3,4	No in all Villages and Distance Range code in all villages is other than 1,2,3,4
		If not available in the village, the distance to the nearest Extension facilities; (<1km=1; 1-2km=2; 2-5 km=3, 5-10 km=4; >10 Km = 5)			
33	Rural Housing	No of household with kuccha wall and kuccha roof	<20 % in GP	Between 20-60 % in GP	>60 % in GP
34		No of Households who have got a PMAY House (completed or sanctioned)			
35		No of Households who are in the Permanent Wait List			
36		No of Households who got benefit from any State Specific Housing Scheme?			

37		No of Households who are in the Permanent Wait List of State Specific Housing Scheme?			
38	Drinking Water	Availability of Piped tap water (If Piped Water Available, Availability in terms of Hours of Supply) ((1) 100% habitations covered (2) 50 to 100% habitations covered (3) <50% habitation covered (4) only one habitation is covered (5) Not Covered)	Option 1 in >95% Villages	Option 1 or 2 in all the villages	All cases except those in column F and G
		If not covered in the village; the distance to the nearest Piped tap water facility; (<1km=1;1-2km=2; 2-5 km=3, 5-10 km=4; >10 Km = 5)			
39	Roads	Whether the village is connected to All weather road (Yes-1;No-2)	Option 1 in >95% Villages	For>95% villages either option =1 OR (Option =2 and distance range code is 1 or 2)	All cases except those in column F and G
		If not connected, the distance to the nearest all weather road ; (<1km=1; 1- 2km=2; 2-5 km=3, 5-10 km=4; >10 Km=5)			
40	Roads	Whether village has internal pucca roads (cc/brick road) (Fully covered-1; Partially covered-2; Not covered-3)	Option 1 in >80% Villages	Option 1 in 60-80% Villages and Option 1 or 2 in >95 % Villages	All cases except those in column F and G
41		Availability of Public Transport (Bus-1; Van-2;Auto-3; None-4) in >95% Villages	Option 1 or 2 or 3 in >95% Villages	Option 1 or 2 or 3 in 80-95% Villages	Option 4 in all Villages
		If not available in the village, the distance to the nearest Public Transport facility; (<1km=1; 1-2km=2; 2-5 km =3, 5-10 km=4; >10 Km = 5)			
42		Availability of Railway Station (Yes-1;No-2)	Yes in GP		No in GP
	If not available in the village, the distance to the nearest Railway Station; (<1km=1; 1-2km=2; 2-5 km=3, 5-10 km=4; 10 -20 Km=5; >20Km = 6)				
43	Rural Electrification	Availability of electricity for domestic use (1-4 hrs- 1; 4-8 hrs-2; 8- 12 hrs-3; >12 hrs-4; No electricity-5)	Option 4 in >95% Villages	Option 4 in 80-95% Villages AND Option 2 or 3 or 4 in 100% Villages	All cases except those in column F and G
44		Number of Households availing the benefits under Saubhagya Scheme			

45		Availability of Electricity Supply to MSME Units (Yes-1; No-2)			
46	Non Conventional Energy	Use of Solar Energy/Wind Energy for electrification of the house (Yes-1;No-2)	Yes in >60% Villages	Yes in 20-60% Villages	Yes in <20% Villages
		If yes, Number of Households electrified by Solar Energy/Wind Energy			
47	Maintenance of Community Assets	Availability of Panchayat Bhawan (Yes-1;No-2)	Yes in GP		No in GP
48		Is there a Common Service Centre (CSC) in the village (Colocated with Panchayat Bhawan-1; Separately located-2; No CSC-3)	Option 1, 2 in any Village		Option 3 in all villages
49		Availability of Public nformation Board under People's Plan Campaign (Not Available-1, Available and updated -2; Available but not updated -3)	Option 2 in GP	Option 3 in GP	Option 1 in GP
50	Fuel and Fodder	Common pastures as per revenue records (Yes-1;No-2)	Yes in >60% Villages	Yes in 20-60% Villages	Yes in <20% Villages
51		Number of Households availing benefits of Pradhan Mantri Ujjwala Yojana(PMUJY)			
52	Libraries	Availability of Public Library (Yes-1;No-2)	Yes in GP		No in GP
		If not available in the village, the distance to the nearest Public Library; (<1km=1; 1- 2km=2; 2-5 km=3, 5-10 km=4; >10 Km =5)			
53	Cultural Activities	Availability of recreational centre/Sports Playground etc. (Indoor -1, Outdoor-2, Both-3, None-4)	Option 1 or 3 in any village	Option 2 in any village	Option 4 in all villages
54	Financial Communication Infrastructure	Availability of banks (Yes-1, No-2)	Yes in any village	No in all Villages But Distance Range code in one or more village is in 1,2,3,4	No in all Villages and Distance Range code in all villages is other than 1,2,3,4
		If bank is not available in the village; the distance to the nearest bank;(<1km=1;1-2km= 2; 2-5km=3, 5-10km=4;>10 Km=5)			
55	Financial Communication Infrastructure	Availability of Business Correspondent with nternet connectivity? (Yes-1, No-2)	Yes in any Village		No in all Villages
56		Availability of ATM (yes-1;No-2)	Yes in any Village	No in all Villages But Distance Range code in one or more village is in 1,2,3,4	No in all Villages and Distance Range code in all villages is other than 1,2,3,4

		If not available in the village; the distance to the nearest ATM; (<1km=1; 1-2km=2; 2- 5 km=3, 5-10 km=4; >10 Km=5)			
57		Number of households having Jan-Dhan bank account			
58		Availability of Post office/Sub-Post office (Yes- 1;No-2)	Yes in any village	No in all Villages But Distance Range code in one or more village is in 1,2,3,4	No in all Villages and Distance Range code in all villages is other than 1,2,3,4
		If not available in the village; the distance to the nearest Post Office; (<1km=1; 1- 2km=2; 2-5 km=3, 5-10 km=4; >10 Km=5)			
59		Availability of telephone services (Landline-1; Mobile-2; Both-3;None-4)	Option 1 or 2 or 3 in >80% Villages	Option 1 or 2 or 3 in 60-80% Villages	Option 4 in all Villages or Option 1 or 2 or 3 in <60% Villages
60		Availability of Internet/Broad Band Facility (Yes-1;No-2)	Yes in any village		No in all Villages
61	Public Distribution System	Availability of Public Distribution System (PDS) (Yes-1;No-2)	Yes in any village	No in all Villages But Distance Range code in one or more village is in 1,2,3,4	No in all Villages and Distance Range code in all villages is other than 1,2,3,4
62		Number of Households having BPL ration cards			
63	Education	Availability of Primary School (Yes-1;No-2) If Yes Then	Yes in >95% Villages	Yes in 80-95% villages	Yes in <80% Villages
		With Electricity (Yes-1; No-2)			
		Toilet- Boys Toilet =1, Girls Toilet =2, Both = 3, None = 4			
		With Computer Lab (Yes-1; No-2)			
		Play Ground: (Yes-1; No-2)			
		Drinking Water: (Yes-1; No-2)			
		Availability of mid-day scheme (Yes-1; No-2)			
		Number of Students in primary School(s)			
		Number of Teachers in primary School(s)			
				If not available in the village; the distance to the nearest Primary School; (<1km=1; 1-2km=2; 2-5 km=3, 5-10 km=4; >10 Km = 5)	

64		Availability of Middle School (Yes-1;No-2)	for all villages either Yes or distance range code is 1 or 2	All cases except those in column F and H	for all villages either NO or distance range code is >4
		If not available in the village; the distance to the nearest Middle School; (<1km=1; 1- 2km=2; 2- 5 km=3, 5-10 km=4; >10 Km =5)			
65		Availability of High School (Yes-1;No-2)	for all villages either Yes OR distance range code is 1 or 2	All cases except those in column F and H	for all villages either NO OR distance range code is >4
		If not available in the village; the distance to the nearest High School; (<1km=1; 1- 2km=2; 2-5 km=3, 5-10 km=4; >10 Km =5)			
66		Availability of Higher/Senior Secondary School (Yes-1;No-2)	for all villages either Yes OR distance range code is 1 or 2	All cases except those in column F and H	for all villages either NO OR distance range code is >4
		If not available in the village; the distance to the nearest Higher/Senior Secondary School; (<1km=1; 1-2km=2; 2-5 km=3, 5-10 km=4; >10 Km = 5)			
67		No. of Children not attending the school			
68		Availability of Degree College (Yes-1;No-2)	for all villages either Yes OR distance range code is 1 or 2 or 3 or 4		for all villages either NO OR distance range code is >4
		If not available in the village; the distance to the nearest Degree College; (<1km=1; 1- 2km=2; 2-5 km=3, 5-10 km=4; 10 -20 Km=5; >20Km = 6)			
69		Number of Graduates/Post Graduates in the Village			
70	Vocational Education	Availability of Vocational Training Centre/Polytechnic/ITI/RSETI /DDU-GKY (Yes- 1;No-2)	for all villages either Yes OR distance range code is 1 or 2	All cases except those in column F and H	for all villages either NO OR distance range code is >4
		If not available in the village; the distance to the nearest Vocational Training Centre/ Polytechnic/ITI/RSETI /DDU-GKY; (<1km=1; 1-2km=2; 2-5 km=3, 5-10 km=4; >10 Km = 5)			
		Number of trainees trained under any Skill Development Program			
71		Number of trainees trained under any Skill Development Program			

72	Markets and Fairs	Availability of markets (Mandis-1; Regular market- 2; weekly haat- 3; none-4)	Option 1 or 2 in any Village	Option 3 in any Village	Option 4 in all villages
		If not available in the village; the distance to the nearest market; (<1km=1; 1-2km=2; 2-5 km=3, 5-10 km=4; >10 Km = 5)			
73	Health and Sanitation	Availability of Sub centre PHC/ CHC (PHC-1; CHC- 2; Sub Centre-3, None=4)	Option 1 or 2 or 3 in >50% Villages	Option 1, 2 & 3 in any Village	Option 4 in all the villages
		If not available in the village; the distance to the nearest CHC/PHC/Subcentre;(<1km= 1; 1-2km=2; 2-5 km=3, 5-10 km=4;>10 Km = 5)			
74		Availability of Jan Aushadhi Kendra (Yes-1;No-2)	Yes in any Village		No in all Villages
75		No. of Households registered for health insurance services under Pradhan Mantri Jan Arogya Yojana (PMJAY)/State specific Health Insurance Schemes			
		Distance to the nearest hospital empaneled under PMJAY/State specific Health Insurance Schemes;(<1km=1; 1- 2km=2; 2-5 km=3, 5-10 km=4; >10 Km =5)			
76		Availability of drainage facilities (Closed drainage- 1; open pucca drainage covered with tiles slab-2; open pucca drainage uncovered-3; open kuccha drainage-4; no drainage-5)	Option 1 or 2 in >80% Villages	Option 1 or 2 in 60-80% Village AND option 1 or 2 or 3 in >95% villages	All cases except those in column F and G
77		Community waste disposal system (Yes-1;No-2)	Yes in >80% Villages	Yes in 60-80% Villages	Yes in <60% Villages
78		Total no of households using clean energy (LPG/Bio gas)	>75 %	Between >25-<=75 %	<=25 %
79		Community bio gas or recycle of waste (Yes- 1;No- 2)	Yes in >80% Villages	Yes in 60-80% Villages	Yes in <60% Villages
80		Is the village Open Defecation Free (ODF) (Yes- 1;No-2)	Yes in >95% Villages	Yes in 80-95% Villages	Yes in <80% Villages
81	Women and Child Development	Availability of Aanganwadi Centre (Yes-1;No-2)	For >95% Villages, either Yes or distance code is 1	For 80-95% villages, either Yes or distance code is 1	All cases except those in column F and G
		If not available in the village; the distance to the nearest AanganwadiCentre;(<1km=1; 1-2km=2; 2-5 km=3, 5-10 km=4;>10 Km = 5)			

82		Is Early Childhood Education provided in the Anganwadi (Yes-1;No-2)	Yes in >80% Villages	Yes in 60-80% Villages	Yes in <60% Villages
83		Total no of children in the age group of 0-3 years in the village			
84		Total no of children aged 0-3 years registered in Aanganwadi	>80 %	Between 60-80 %	<60 %
85		Total no of children aged 3-6 years registered in Aanganwadi			
86		No of children aged 0-3 years immunized	>95 %	Between 80-95 %	<80 %
87		No of children categorized as Non-Stunted as per ICDS record	>90 %	>=80 and <=90 %	<80 %
88		No. of Anaemic Pregnant Women	<2-5 %	Between 5-15 %	>15 %
89		No. of Anaemic Adolescent Girls			
90		No. of children under the age of 6 years who are underweight	<2-5 %	Between 5-15 %	>15 %
91		No of Male Children (0-6 Years)			
92		No of Female Children (0-6 Years)			
93	Social Welfare	Number of SC/ST/OBC/Minority Children getting Scholarship			
94		Number of SC/ST/OBC/Minority households which received bank Loans			
95		No of physically challenged persons who received implants and appliances			
96	Family Welfare	Number of Households with more than 2 Children	<20 %	Between 20-40 %	>40 %
97		Availability of Mother and Child Health facilities (Yes-1;No-2)	Yes in >80% Villages	For 60-80% Villages, either Yes or distance range code is 1 or 2	All cases except those in column F and G
		If not available in the village, distance to the nearest Mother and Child Health facilities ; (<1km=1; 1-2km=2; 2-5 km=3, 5-10 km=4; >10 Km = 5)			
98	Welfare of the Weaker Sections	No. of Households getting pensions under National Social Assistance Programme			
99		Number of Self Help Groups (SHGs)	>0		0

100	Poverty Alleviation Programme	Number of households mobilized into SHGs	>80 %	>25 to <=80 %	<=25 %
101		Number of SHGs federated into Village Organisations (VOs)	>80 %	>25 to <=80 %	<=25 %
102		Number of households mobilized into Producer Groups (PGs)	>25 %	>10 to <=25 %	<10 %
103		No of SHGs which accessed bank loans	>80 %	>50 to <=80 %	<=50 %
104	Khadi, village and Cottage Industries	Bee Keeping (Yes-1;No-2)	Yes in any Village		No in all Villages
105		Sericulture (Silk Production) (Yes-1;No-2)	Yes in any Village		No in all Villages
106		Handloom (Yes-1;No-2)	Yes in any Village		No in all Villages
107		Handicrafts (Yes-1; No-2)	Yes in any Village		No in all Villages
108	Social Forestry	Availability of Community Forest (Yes-1;No-2)	Yes in any Village		No in all Villages
109	Minor Forest Produce	Availability of minor forest production (Yes-1;No-2)	Yes in any Village		No in all Villages
110		Number of Households where only source of livelihood is minor forest production			
111	Small Scale Industries	Availability of cottage and small scale units (Fabrication/Construction material/Dairy based/Textile etc.) units (Yes-1;No-2)	Yes in any Village		No in all Villages
		If yes, Number of Households engaged in such units			
112	Adult and Non formal Education	Availability of Adult Education Centre (Yes-1;No-2)	Yes in any Village		No in all Villages
		If not available in the village, distance to the nearest Adult Education Centre ; (<1km=1; 1-2km=2; 2-5 km=3, 5-10 km=4;>10 Km = 5)			
PART B					
1	Health and Nutrition	Total number of registered children in Anganwadi			
2		Total number of children (0-6 years) immunized under ICDS	>95 %	Between 80-95 %	<80 %
3		Total number of Pregnant women			
4		No of pregnant women receiving services under ICDS	>95 %	Between 80-95 %	<80 %

5		Total number of lactating mothers			
6		No of lactating mothers receiving services under ICDS	>95 %	Between 80-95 %	<80 %
7		Total no of women delivered babies at the hospitals who are registered with ASHA Anganwadi workers			
8		Total no of children in ICDS Common Application Software	>95 %	Between 80-95 %	<80 %
9		No of young anaemic children in ICDS Common Application Software (6-59 months)	<5%	Between 5-15 %	>15 %
10		Total number of newly born children during the year 2019-20			
11		No of newly born children underweight during the year 2019-20	< 5 %	Between 5-15 %	>15 %
12		No of households not having sanitary latrines	< 5 %	Between 5-15 %	>15 %
13		Total no of eligible beneficiaries under Pradhan Mantri Matru Vandana Yojana			
14		No of beneficiaries receiving benefits under Pradhan Mantri Matru Vandana Yojana	>95 %	Between 80-95 %	<80 %
15		Total no. of eligible beneficiaries under Aayushman Bharat-Pradhan Mantri Jan Arogya Yojana or any State Govt Health scheme			
16		No. of beneficiaries receiving benefits under Aayushman Bharat-Pradhan Mantri Jan Arogya Yojana or any State Govt Health scheme	>95 %	Between 80-95 %	<80 %
17		Total number of eligible households under National Food Security Act (NFSA)			
18		Total no of households receiving food grains from Fair Price Shops	>95 %	Between 80-95 %	<80 %
19		Total number of farmers registered under Pradhan Mantri Kisan Pension Yojana (PMKPY)			
20		Total number of farmers in the age of 18-40 years subscribed to Pradhan Mantri Kisan Pension Yojana (PMKPY)	>95 %	Between 80-95 %	<80 %
21	Agriculture & Livelihoods	Total number of farmers in the age of 18-40 years subscribed to Pradhan Mantri Kisan Pension Yojana (PMKPY)			

22		No of farmers received benefits under PMFBY (Pradhan Mantri Fasal Bima Yojana)	>80 %	Between 40-80 %	<40 %
23		No of farmers adopted organic farming during 2019-20	>80 %	Between 40-80 %	<40 %
24		Number of farmers received the soil testing report	>80 %	Between 40-80 %	<40 %
25	Good Governance	Total no of elected representatives			
26		No of elected representatives oriented under Rashtriya Gram Swaraj Abhiyan			
27		No of elected representatives undergone refresher training under Rashtriya Gram Swaraj Abhiyan	>95 %	Between 80-95 %	<80 %
28	Water Management & Efficiency	Total approved Labour Budget for the year 2018-19			
29		Total expenditure approved under NRM in the Labour Budget for the year 2018-19)			
30		Total area covered under irrigation (drip, sprinkler), If in acres divide by 2.47	> 80%	Between 20-80 %	<20%
31		No of households having piped water connection	>95 %	Between 80-95 %	<80 %

The questionnaire for Mission Antyodaya Survey 2020 has two parts: Part A and Part B. Part A has 112 questions (**Annexure II**). It deals primarily with the availability of the infrastructures under 29 subjects mentioned in the 11th schedule of the Constitution. The data on these parameters are used for (i) Scoring of GPs and (ii) Developing Gap Report for each GP.

Part B has 31 questions and deals with the services availed by the people under sectors like Health, Nutrition, Social Security, Water Management & Efficiency for a decent living. These data are used for developing composite index. The proposed indicators in Part B of the questionnaire are positive and negative in nature. The composite index including both these types of the indicators, which is calculated based on the following formulae.

- The positive indicator can be normalized according to the following formula,

$$z_{ij} = \frac{Actual_{ij} - Min_i}{Max_i - Min_i}$$

- The negative indicator can be normalized according to the following formula,

$$z_{ij} = \frac{Max_i - Actual_{ij}}{Max_i - Min_i}$$

where z_{ij} means normalized score of parameter/ indicator i for GP j , $Actual_{ij}$ means actual value parameter/ indicator i for GP j , Min_i and Max_i means minimum and maximum values of parameter/ indicator i . Once normalized z-score for all indicators are captured, we can arrive at composite index I for GP j , by taking arithmetic mean of all indicators for that particular GP j , according to the following formula.

$$I_j = \frac{1}{n} \sum_{i=1}^n z_i$$

In the aforesaid method, composite index for all GPs in the country can be arrived at and ranking can be given to them according to the value of their respective indices. The value of I varies between 0 to 1, where 0 represents the least development and 1 represents high development in terms of parameters considered in our exercise.

* * *



**സാമ്പത്തിക സ്ഥിതി വിവരക്കണക്ക് വകുപ്പ്
ജില്ലാ ഓഫീസ്, തിരുവനന്തപുരം**

ഡെപ്യൂട്ടി ഡയറക്ടറുടെ കാര്യാലയം,
വേങ്ങൽ ബിൽഡിംഗ്സ്, കേശവദാസപുരം, തിരുവനന്തപുരം - 695004

വെബ് സൈറ്റ് : www.ecostat.kerala.gov.in, ഇ-മെയിൽ : ecostatvm@gmail.com